

# مَعْرِفَةُ الْبُلْدَانِ اللَّيْبِيَّةِ

تأليف الأستاذ

الطاهر محمد الزاوي

الطرابلسي

الطبعة الأولى

١٣٨٨ هـ - ١٩٦٨ م

الناشر

مكتبة النور : طرابلس - ليبيا

حقوق الطبع محفوظة للمؤلف  
يطلب من مكتبة النور : طرابلس - ليبيا  
ص ب ٨٨ ت ٢٣٨٦٤

دار النشر الأولى للترجمة للطباعة  
لصاحبها: محمد عبدالرازق  
١٩ كنيسة الأرمين ش الجيش  
تليفون : ٩٣٤٠٩٨

## الإهداء

ابني حسيناً : أُهدى إليك (معجم البلدان اللبية) .

وإذ، لما يشرح صدرى أن أُهدى إليك هذا الكتاب الذى  
لم ينسج على منواله بعدُ

وستعرف منه من بلاد آبائك وأجدادك ما تسرك معرفته ،  
وتحتاج إليه فى مستقبل حياتك الطيبة .

خُذْهُ هدية من أعز الناس عليك يا أحب الناس إلىّ  
وليكن لوطنك منك ما لدينك ورُوحك من محافظته واهتمام .

وإذا وُفِّتَ للبذل من عَرَكَك ومالك فى إعزاز الوطن ،  
فلا عليك ما فاتك بعدَ ذلك

وففك الله ، وأحياك سعيداً مكرماً ؟

والدك

وَطَنِي لَوْ شِغْتُ بِالْخُلْدِ عَنْهُ نازَعَتِي إِلَيْهِ فِي الْخُلْدِ نَفْسِي  
شَهِدَ اللَّهُ لَمْ يَفِئْ عَن جُفُونِي شَخْصُهُ سَاعَةً وَلَمْ يَخْلُ حِسِي  
شوقى

ومن وطنيات الأستاذ أمين الحافي يخاطب أطرابلس :

كَبَيْتُ صَوْتِكَ إِذْ دَعَا دَاعِيكَ وَهَمَّتْ بِاسْمِكَ فِي رُبَاوَادِكَ  
وَجَنَوْتُ فِي مِحْرَابِ قُدْسِكَ خَاشِعًا أَسْتَلِّهِمُ الْمَاضِيَ الْمَسْجَلِ فِيكَ  
دُومِي عَلَى رَعْمِ الْحَوَادِثِ حُرَّةً أَنْتِ الْعَزِيزَةُ وَالْكَرَامُ بَنُوكِ

## مقدمة

### بِسْمِ اللَّهِ الرَّحْمَنِ الرَّحِيمِ

الحمد لله الذى علم بالقلم علم الإنسان ما لم يعلم ، حمداً يليق بكرمه ،  
ويتكافأ مع نعمه

وله الشكر على ما تظافر من آلائه ، وتوافر من نعمائه .  
والصلاة والسلام على من سُخِّمَتِ الرسالات برساتة ، وكُمِّلَتِ أُمَّتُهُ  
بِكَآلَاتِهِ ، سَيِّدِنَا مُحَمَّدٍ وَعَلَى آلِهِ ، وَمَنْ اهْتَدَى بِهِدْيِهِ

وبعد ، فإن كثيراً من المؤرخين ، وأصحاب الرحلات والجغرافيين  
— قديماً وحديثاً — ذكروا بعض البلدان الليبية مفرقة في كتب عربية  
وإنجليزية ، يصعب على كثير من المواطنين معرفتها ، خصوصاً في العصور  
الأخيرة ، حيث أنشئت قرى جديدة ، واستحالت بعض القرى إلى مدن ،  
واستبحر عمران المدن ، واتسع محيطها

وقد أتاحت لى فرصة وجودى فى ليبيا — فى أيام السلم والحرب —  
من أكتوبر سنة ١٩١٩ إلى آخر ديسمبر سنة ١٩٢٣ ومن أكتوبر  
سنة ١٩٦٤ إلى أكتوبر سنة ١٩٦٥ أن أتجول فيها غرباً<sup>(١)</sup> وشرقاً<sup>(٢)</sup>

---

(١) ذهبت فى نوفمبر سنة ١٩٢٠ إلى بفرن والرجبان ، والريانة ،  
وفساطو عضواً فى وفد الإصلاح بين الزنتان والبربر تنفيذاً لقرار (حكومة  
القطر الطرابلسى) وهى الحكومة العربية التى أنشئت بمقتضى صلح بنيادم سنة  
١٩١٩ واعترف بها الإيطاليون

(٢) ذهبت شرقاً فى يونيه سنة ١٩٢٢ إلى أجلاية عضواً فى ==

وجنوباً<sup>(١)</sup> في رحلات كثيرة، وأن أشاهد كثيراً من أوديتها ورُباها، وجبالها وسُهولها، وعامرها وغامرها، وأن أشاهد كثيراً ما تركه الروم واليونان والبربر من أطلال القصور وخرائب الدور المنتشرة في بطون الصحراء والأودية، وعلى مجارى المياه وسفوح الجبال وأن أرى كثيراً من مدنها وقراها، وأن أتعرف على كثير من سكانها مما جعلنى أفكر في كتابة معجم للبلدان الليبية

وكنت أثناء رحلاتى أقبِّد بعض الملاحظات فيما يتعلق بأسماء البلاد والسكان وبعض الآثار التي مررت بها.

ولما استقر بي المقام في مصر في منتصف سنة ١٩٢٤ أخذت في مراجعة ما قيدته، وما عَلمتته من مشاهداتى، فوجدت فيه ما شجعتنى على اعتزام جمعه ليكون فؤاة لمعجم<sup>(٢)</sup> البلدان الليبية.

---

= (وفد الدعوة) لدعوة السيد إدريس السنوسى (الملك) لزيارة منطقة الجهاد في طرابلس تنفيذاً لقرار (هيئة الاصلاح المركزية) وهى الحكومة العربية التي أنشأها مؤتمر غريان سنة ١٩٣٢ وسماها بهذا الاسم

(١) ذهبت في يولية سنة ١٩٣٣ إلى أراضى أرفله، وأولاد أنى سيف والزنتان، والقريات الشرقية والغربية، والطابونية، وطبقة، في وفد لدعوة سكان هذه المناطق إلى جمع المجاهدين وإرسالهم إلى خطوط القتال تنفيذاً لقرار (هيئة الاصلاح المركزية) التي كانت تدير شئون المجاهدين إذ ذاك في نهد وذهبت سنة ١٩٣٤ إلى جالو، وجخرة ثم إلى الجغبوب في طريق الهجرة إلى مصر

وفي سنة ١٩٥٠ ذهبت إلى زوارة، والجبل الاستطلاع وفي سنة ١٩٦٥ ذهبت إلى بنى غازى، والجبل الأخضر، ومدينة البيضاء، وقورين الاستطلاع (٢) يقال أعجم الكتاب نقطه، أى أزال مجمته بالنقط. ووضع النقط على الحروف يزيل كثيراً من إبهام الكلمات ويسمى ما يقال له القاموس : معجماً : من أعجم الكلام أو الكتاب : أى أزال مجمته وإبهامه، وفسره.

واعترفت الأمر ، ورجعت إلى بعض الكتب التي ذكرت البلدان اللبية ، مثل ( التيان ) لرأفت بك ، و ( رحلة التجاني ) و ( الرحلة الناصرية ) و ( معجم البلدان ) للحموي و ( رحلة العياشي ) وغيرها مما ذكرته في مراجع الكتاب ، فوجدت فيها الكثير مما أضفته إلى ما قيدته من مشاهداتي .

جمعت ما أمكنتني جمعه وعرفت جميع المدن وبعض القرى تعريفاً مختصراً موضحاً ، وأرخت للشهورة منها سواء كانت موجودة قبل الفتح الإسلامي ، أو وجدت بعده .

وذكرت ما وصل إليه على من مدن أثرية وغيرها ، وقُرى ، وأمكنة ، وجبال ، وأودية ، ومساجد وزوايا ، ومدارس ، وأبراج ، وعيون جارية ، وآبار لها شهرة ، وقصور جاهلية ضاربة في الصحراء هنا وهناك

وأشرت إلى ما وقع في المدن والقرى والأمكنة من أحداث تسترعى النظر ، مثل الوقائع الحربية التي كانت بين اللبيين والطلليان ، أو بين اللبيين بعضهم مع بعض . كما نهت على بعض الأمكنة أنها غير معروفة

وإذا كان للبلد اسمان — قديمٌ وحديث — ذكرت كلا منهما زيادة في التوضيح وبجثت عن كثير من الأسماء لأعرف هل لها أصل في العربية أولاً

وحاولت في بعض الأحيان إيجاد أصل لغوي لبعض الألفاظ المستعملة عندنا في طرابلس وخصوصاً في الشعر البدوي وبعض الألفاظ قد يكون ربطه بالأصل اللغوي غير واضح ، ولكنه يستأنس به ومثل هذه المحاولات قد يفتح باباً للبحث لمن يرغب في ذلك ، فربما هداه بحثه إلى أوضح مما اهتديت إليه .

وأشرت إلى كثير من الأسماء التي ترجع إلى اللغة البربرية ، وإلى الأسماء التي تطلق على المكان والسكان .

وذكرت - في بعض المناسبات - بعض القبائل العربية في ليبيا ، ونسبتها إلى أصولها الأولى .

وأمكنني أن أعرف أن في ليبيا - إلى سنة ١٩٦٥ - ٧٩٤ برأ من آبار البترول ، كما أمكنني أن أعرف إنتاجها اليومي والسنوي من أوثق المصادر (١)

وأعتقد أن هذا المعجم يصور ليبيا تصويراً سهلاً على من لم يعرفها أن يتصورها كما لو كان فيها ، ومن خلاله يمكن معرفة كثير من تلك الوقائع الحمر التي خاضها الشعب الليبي مع الطليان مدة عشرين سنة ، دفاعاً عن وطنه ، وذوداً عن كرامته .

ولا أدعى أني استوعبت كل ما اشتملت عليه ليبيا من قرى وأمكنة ، ولكنني ذكرت ما وصل إليه علمي بما شاهدته، وعثرت عليه في بطون الكتب، وما سألت عنه من أثنى به واطمأنت نفسي إلى صحة ما يقول . . وأعتقد أنه مافاتى إلا القليل

وقد تعرضت فيما كتبتة لتحديد المسافات بالكيلو متر - في كثير من الأحيان - بين كل بلد أو مكان ، وبين أقرب بلد منه مشهور تيسيراً على القارىء وفي بعض هذه المسافات ما هو تقريبي ونسبت بعض الأماكن إلى ملاكها الحقيقيين الذين عاصرواها ، وتحققنا من نسبة المكان إليهم .

وسميت ماجمعه ( معجم البلدان الليبية ) . ورتبته على حروف المعجم



(أبت) وما هو أقدمه إلى مواطني وإلى المكتبة العربية في ثوب لاشك أنه (نسيجٌ وحندِه) لأنه لم يسبق أن ذكرت البلدان اللبية في مثل هذا التفصيل المجمل

وما كان من الأسماء مبدوءاً بكلمة (ابن) أو (أبو) أو (أم) ذكرته في حرف الهمزة . وما كان مبدوءاً بأداة التعريف (الـ) ذكرته في الحرف الذي يليها مباشرة

وأعتقد أني بنشر هذا الكتاب ساركت في التعريف بوطننا العزيز الذي أحبهُ حبي للحياة . وهو بعض ما وجب له عليّ

ولئن طالت بي الحياة لأعطينه من جهدي وعرقى أكثر وأكثر ، ولأستسهلن الصعب في إعلاء شأنه وإبراز محاسنه .

وعذري عما فاتني أني بذلت جهدي . وما وراء ذلك فعلى الشباب اللبي أن يقوم به ، وما ذلك عليهم بعزير

والله ولي التوفيق . ومنه نستمد العون .

الطاهر أحمد الزاوي



معجم البلدان الليبية



## حرف الألف

\* آبار البترول: يبلغ عددها نحو ٧٩٤ بئراً. وأول بئر اكتشفت في ليبيا  
اكتشفها شركة (أوزس ليبيا) في مايو سنة ١٩٥٩ وبلغ إنتاج هذه الآبار  
اليومي سنة ١٩٦٦ نحو مليوني برميل وبلغ إنتاجها السنوي نحو  
٥٥٢٧١٢٣٤٨ برميلاً مع ملاحظة ما بينها من الفرق في الإنتاج .  
وأول من صدر البترول الليبي شركة (إسو ليبيا) في أكتوبر  
سنة ١٩٦١

وقد ذكرت بعض هذه الآبار مفصلة في أماكنها


\* آبار الكردى: مكان في الجنوب الشرقى من غدشو ، في طريق  
الذهاب إلى الجوش

نزل بها الطليان في يوفيه سنة ١٩٢٢م وهم في طريقهم لاحتلال الجوش  
وحاصروا عليها المجاهدون من الزنتان والرجبان نحو عشرة أيام ، ثم فكوا  
الحصار ، واحتلوا الجوش يوم ١٢ يوفيه سنة ١٩٢٢ م

\* آمال: اسم بئر بترول تقع شرقى مرادة بنحو ٦٠ كم . اكتشفت  
في نوفمبر سنة ١٩٤٩ وإنتاجها اليومي ٩٥٠ برميلاً .

\* أبارى: قرية تقع في وادى الآجال بفزان ، فى الناحية الغربية منه .  
ويقال لها أوبارى وكانت فى القديم محاطة بسور

\* الأبرق: بليدة صغيرة شرقى مدينة شحات الأثرية ببرقة وبها  
مزارع كثيرة ، ومهبط للطائرات .



( بنز بترول ) وحی [ حدی صفا الآبار فی لیبیا

\* ابن غراب : اسم مكان بمسلاته .

وقد يكون لهذا المكان صلة ببني غراب الذين ناروا على أبي بكر ابن عثمان في مدينة طرابلس في العقد السابع بعد المائة الثامنة ولا يعد أن يكون جماعة منهم هاجرت إلى مسلاته وسمى المكان باسمهم .  
وكثيراً ما هاجر سكان مدينة أطرابلس إلى مسلاته وغريان إذا هاجمهم العدو .

\* ابن غشير : مكان جنوبي مدينة طرابلس بنحو ٢٤ كم . وله ذكر في الحروب الطرابلسية مع الطليان  
( أنظر كتابنا جهاد الأبطال )

\* ابن همال : اسم رجل مدفون بمكان غربي مدينة سرت بنحو ٤ كم وله مقام مشهور هناك وبه سمي المكان .

\* أبو جعفر : اسم وادي بادية مصراته . وأبو جعفران اسم للجعل ، وهو نوع من الخنافس الطائرة ، ويسميه الطرابلسيون ( بُودِرِنَة )  
\* أبو الخشب : بئر بادية الزاوية ، تقع في الجنوب الغربي منها .

وأبو الخشب اسم مكان من أملاك أولاد الحاج .

\* أبو رتم <sup>(١)</sup> : بئر في مسامة تاورغة من الشرق بينها وبين البحر من ناحية الهيشة ، وبجوار البئر مرسى صغير على البحر يسمى مرسى ( بورتمة ) .

\* أبورحمة اسم مكان بين غريان وأرفلة

(١) الرتمة : جمعها رتم . وهو نوع من نباتات البادية .

\* أبورؤية : اسم وليّ في زلّين ، وبه سمى المكان .

\* أبورؤية : ناحية من نواحي مصراته في الناحية الغربية منها .

\* أوزيان : بلد من بلاد غريان تقع جنوبي اثغاسات ومن

أشهر سكانها أسرة الطّواهرية ، اشتهرت هذه الأسرة بالعلم والفضل ، وهم أصحاب الزاوية ومؤسسوها التي اشتهرت بزاوية بوزيان وهم من قبيلة الكيشات (أنظر زاوية بوزيان) .

\* أوسالة : اسم مكان بترهونة .

\* أوستة : مكان في نهاية شارع الشط الشرقية بجهة النّوفليين بساحل

طرابلس . . وبه تُكنّمة عسكرية استعملها الأتراك في زمنهم تُكنّمة لجيوشهم ، واستعملها الطليان لمثل هذا الغرض ، واستعملتها الحكومة الليبية بعد استقلال ليبيا كذلك ، ولها ذكر في تاريخ جهاد الطرابلسيين مع الطليان (أنظر جهاد الأبطال) .

\* أوسعدة : بئر بأرض سُرت في وادي هراوة

\* أوشعيفة : بصيغة التصغير ، اسم وليّ بمسلاّة ، وبه سمى المكان ،

وأبو شعيفة : اسم وليّ بمصراته مدفون على تل مرتفع ، على ساحل البحر ، بقرب قصر أحمد ، وبه سمى المكان أيضا

وقد مرّ بهذا المكان صاحب الرحلة الناصرية سنة ١١٠٩هـ وهو راجع

من الحج ، فقال : (ولّى هنا انتهت مراحل برقة التي قبل فيها على السنة العوام : «غرفة ولا برقة» ) .



\* أبو الشول: مكان بأرض بادية الصيعان من ناحية الجبل ، وقريب من الحدود التونسية بنحو ١٠ كم .

\* أبو شويشة: يُقرأ بصيغة التصغير : مكان بالوادي الأحمر بأُم الدوّاي شرقى مدينة سرت ، سمي باسم رجل مدفون هناك .

\* أبو عجيلّة : بلد كبير غربى الزاوية بنحو ٣٥ كم ويوجد فيها ولى اسمه (محمد حرركات) ولقبه أبو عجيلّة على صيغة تصغير الأثني من العجول . وهى الآن مركز حكومى . وبه أراض خصبة كثيرة ، ومدارس ونهضة ثقافية لم يكن شىء منها فى العهد التركى .

\* أبو عرقوب : ربوة عالية بأرض النواحي الأربعة على نحو ٥٠ كم جنوبى مدينة طرابلس ، وقعت فيها معركة بين العرب والطلّيان فى ١٧ من يونية سنة ١٩١٥ هزم فيها الجيش الإيطالى هزيمة منكرة وكان الفضل فيها لمجاهدى النواحي الأربعة وجماعة المبروك المنتصر من ترهونه . وهى من المعارك المشهورة فى الحرب الطرابلسية . ( انظر جهاد الأبطال ) ص ١٩٣

\* أبو العيزار : بئر بادية أرفلّة . اجتمع عليه الجيش الإيطالى بقيادة الكلونيل ميانى الذى انكسر فى القرصائية من أرض سرت سنة ١٩١٥ ( انظر كتابنا جهاد الأبطال ) .

\* أبو عيسى بلد كبير بالزاوية يقع غربىها بنحو ٧ كم ( انظر زاوية أولاد سهيل ) .

\* أبو عيشة : مكان بالنواحي الأربعة .

\* أبو غُرَّة: مكان بين مزدة وغريان شمالي مزدة بنحو ٢٥ كم .  
انظر (مُخرمة بو غُرَّة)

\* أبو غِيلان: انظر (ثنية بوغيلان)

\* أبو فار: انظر (سبخة بوفار)

\* أبو قرْن: واد بأرض أرفلّه .

\* وأبو قرن: واد في ودّان ، بأرض شرفة<sup>(١)</sup> ودّان .

\* أبو مُقرّين: على صيغة تصغير القرن بُليدة صغيرة مستحدثة بعد  
سنة ١٩٤٠ تقع غربي سرت إلى الشمال بنحو ١٣٤ كم

وأصل (أبو قرين): رجل من معدان: قبيلة من سكان سرت ، كان  
أنشأ له حجرة من خشب على الطريق في مكان البلدة اليوم وكان يمر به  
المسافرون إلى الشمال والجنوب فيبيع لهم الشاي وبعض ما يحتاجون إليه  
وبعد أن يستريحوا قليلا يستأنفون سفرهم

وجاءت الحرب العالمية الثانية سنة ١٩٣٩ ، وكثرت حركة المرور على  
أبي قرين ، وتطورت فيها الحياة من حجرة خشب يستريح عندها المسافرون  
قبل سنة ١٩٤٠ إلى بلدة صغيرة فيها بيوت كثيرة وبعض المتاجر ، وأنشئت  
فيها محطة لتوليد الكهرباء ، وفيها تلتقي طريق فزان بطريق سرت وتقع  
جنوبي مصراته بنحو ١١٨ كم

---

(١) شرفة: جمع شريف ، محرقة عن شرفاء .

\* أبو فُضامة : اسم واد بزيتن .

\* أبو كِدْيَة : بئر بين تاورغة والبحر وأطلق الاسم على المكان .

\* أبو كَرِيْمَة : مكان بالجبل الأخضر وقعت فيه معركة بين السيد عمر

المختار وبين الطليان يوم ٨ من يولية ١٩٣٠

\* أبو كَمَّاش : انظر ( قصر بوكاش ) .

\* أبو ماضي : اسم جبل بقرب كِكَلَّة انظر ( زاوية بو ماضي ) .

\* أبو نُجَيْم : مكان في بادية ورفلة ، جنوبي بوقرين بنحو ٩٥ كم وبه نخل

وبعض بيوت ، وهو الآن يشبه أن يكون قرية

وأول من أسس فيه مركزا للحكومة على باشا عشقر باسم « فاحية »  
وسماها « الآثار المجيدية » نسبة إلى السلطان عبد المجيد . وكانت مدة ولاية على  
عشقر من جمادى الآخرة سنة ١٢٥٤ إلى جمادى الأولى سنة ١٢٥٨ اتخذه  
الطليان في عهدهم مركزا من مراكز التموين الصحراوية وهو جوا فيه  
سنة ١٩١٤ وطردهوا منه ، ثم عادوا إليه سنة ١٩٢٤ ويقال له بو نجيم . وكلية  
بو مختصرة من « أبو » وهذا الاستعمال كثير في لغة البادية .

\* أبو هادي : اسم وليّ في مصراته بقرب زاوية المحجوب . .

• وبوهادي : قصر قديم في سُرت ، يقع في الجنوب الغربي من قرية

سرت بنحو ١٩ كم انظر ( قصر بوهادي ) .

\* الأيبار<sup>(١)</sup> : مكان ببرقة شرقي مدينة بني غازي بنحو ٥٩ كم .

وكانت قبل سنة ١٩٢٢ مركزاً للجاهدين برئاسة السيد صفي الدين .

---

(١) جمع بئر ، محرفة عن آبار ، وهو الجمع الصحيح كما تجمع البئر أيضاً  
على آبار ، وأبؤر ، وبشار ، والبئر مؤنثة .

\* أبيار أولاد هلال<sup>(١)</sup> : آبار كثيرة قريب بعضها من بعض ، عذبة الماء قليلة العمق . تقع شرقي درج بمسافة طويلة .

\* الأبيض قرية من قرى فزان وتبعد عن سبهاة إلى الجنوب بنحو ٦٥ كم .

وقد وقعت فيها معركة كبيرة بين سكانها والطلليان في سنة ١٩١٣ أو ١٩١٤

\* أجدابية بلد من بلاد برقة وهي مدينة قديمة كانت مشهورة في القرون الأولى من حكم العرب . وقد أنشئت في مكان مدينة رومية قديمة ، ووجد فيها من آثار الروم ما يدل على ذلك .

وهي مقامة على أرض منبسطة صلبة ، وآبارها منقورة في هذه الأرض ولا تحتاج إلى بناء . . وكان بها جامع بناه أبو القاسم بن عبيد الله المهدي القائم بأمر الله سنة ٣٠٠هـ . وجعل له مئذنة مثمثة الشكل . وقد تهدم هذا الجامع وبقى محرابه وقيل لي سنة ١٩٢٢ - وكنت في زيارة لأجدابية - إن السيد إدريس بنى هذا الجامع على محراب جامع سخنون .

وقد عرف هذا الجامع بجامع سخنون<sup>(٢)</sup> ، وقد اتخذها السيد إدريس عاصمة لإمارته سنة ١٩٢٢ وتبعد عن بني غازي إلى الجنوب بنحو ١٥٩,٧٥ كم . وشرقي شرت بنحو ٤١٥ كم

---

(١) من إملاء الحاج بعمير بيت المال

(٢) قال العياشي : وجدنا هذا التاريخ منقوشاً على بعض أحجاره

(٣) نقل العياشي في رحلته عن شيخه الشيخ محمد بن مساهل الطرابلسي أن

سخنون بقي مدرساً في هذا الجامع ثلاث سنوات .

وقد عرفت في القديم والحديث بهبوب الرياح القوية عليها . ولما زرتها سنة ١٩٢٢ وجدت على هذه الحال ولذلك فان سكانها الأقدمين كانوا يجعلون سقوف بيوتهم على شكل أقيّة من الحجر والجير .

وكانت في القديم بها أسواق حافلة وأهلها ذوو يسار . وعرفت بأنها مركز تجارى لتوسطها بين برقة وفزان وطرابلس والكفرة . وتقع شرقي القوس بنحو ١٩١ كم

وكان أكثر سكانها من التجار النازحين إليها من مختلف البلاد الليبية . ولغتهم العربية ، وأقرب مرسى بحرى لها مرسى الزيتينة . وتقع في الشمال الغربي منها بنحو ٣٦ كم . أما الآن فقد كثرت عمرانها ، واختلط سكانها بغير التجار ، وأصبحت مركزاً من أكبر مراكز برقة

وعن ينسب إليها من العلماء العلامة أبو إسحاق إبراهيم بن إسماعيل ابن أحمد بن عبد الله الأجدابي اللواتي ، مؤلف « كفاية المتحفظ » ، في اللغة . احتلها الطليان في ٩ من رمضان سنة ١٣٤١ هـ (أبريل سنة ١٩٢٣ م) .

وكانت مسرحاً لمعارك هائلة بين الإنجليز والطلليان سنة ١٩٤٢ تنازع فيها الجيشان مواضع أقدامهم عدة مرات ، وانتهت بهزيمة الطليان وخروجهم منها ومن جميع ليبيا سنة ١٩٤٣

\* الأحمر مكان بأرض مُرت ، يقع شرقي مدينة سرت بنحو ٨٥ كم

\* الأخصاب : مكان ببرقة ويقول الطيب الأشهب كان يسمى

الأجداب ، وسماه السيد محمد بن علي السنوسي الأخصاب .

\* أديرى بلد من بلاد فزان في وادي الشاطيء إلى الشرق من براك .

\* أرفلة : ( انظر وادي ابن وليد ) .

\* أركتو : اسم مكان في الكفرة .

\* إزمَ ذات العباد : هذا الاسم أطلق على بستان كان من بساتين منشية طرابلس الجبلية ، كان مملوكا للشيخ عبد الله بن أحمد بن غلبون . وبجملته وكثرة ما فيه من أنواع الشجر أطلق عليه هذا الاسم .

وقد أخربه إبراهيم الشريف صاحب تونس في شعبان سنة ١١١٦ هـ حينما غزا طرابلس ، واقتلع أشجاره وأشجار بساتين المنشئة ، واتخذ منها لجنده حصوناً يتحصنون بها من مدافع سور المدينة ورصاص الجنود المدافعين عنها .

وكان ذلك زمن خليل باشا الذي أسندت إليه ولاية طرابلس في ربيع الآخر سنة ١١١٤ هـ

\* أسقَب : بلد ببرقة<sup>(١)</sup>

\* ازدُو قرية من قرى زيتن وتبعد عنها إلى الشمال بنحو ١٠ كم . وهي قرية الأسرة الكريمة أسرة آل الفطيسي ، ولهم بها زاوية مشهورة بزاوية المشايخ الستة ، لأنه مدفون بها ستة من أساندة آل الفطيسي .

وفي سنة ١٢٥٢ أصيبت زيتن بوباء شامل أتى على كثير من سكانها فرحل منها الأستاذ صاحب قصيدة ديسان مع خمسة من مشايخ آل الفطيسي إلى قرية (ازدُو) مقر أجدادهم الأولين ، وبعد وصولهم إليها أنشأ صاحب قصيدة ديسان هذه الأبيات يخاطب أجداده الستة المدفونين بزوايتهم :

بأيها الأجدادُ قد جئناكمُ  
بِنُفوسِنَا وأتَعَمُ الأبنَاءُ  
ماذا تروُنَ وأننا خَلَفُ لَكُمْ  
نَحْنُ البَنُوْبُ وَأَنتُمْ الآبَاءُ

(١) ذكره صاحب تذكرة النسيان .

في ستة جئنا وأتم ستة ليكون في دفع الوباء رجاء  
أتم لنا كهف وحصن مانع ولئن بلينا ستره وغطاه  
وأمره الفطيسي من الأسر المشهورة بالعلم في زيتن بل وفي  
طرابلس كلها

وانظر (ديسان) فهناك تجمد الكلام على صاحب قصيدة ديسان .

\* أسبوطة مكان في بادية مصراته يقع جنوبيها بقليل وهو أرض  
صالحة للزراعة ، تجمع فيه الجيش الوطني لما سقطت مصراته في ٢٦ من  
فبراير سنة ١٩٢٣

\* أشكده : قرية من قرى الشاطيء بفزان بقرب « براك » وقعت  
فيها معركة في ديسمبر سنة ١٩١٣ بين الفرانسين والطلبان استشهد فيها الشيخ  
أبو القاسم بن عثمان البدي من رجالات أولاد أبي سيف وأعيانهم .

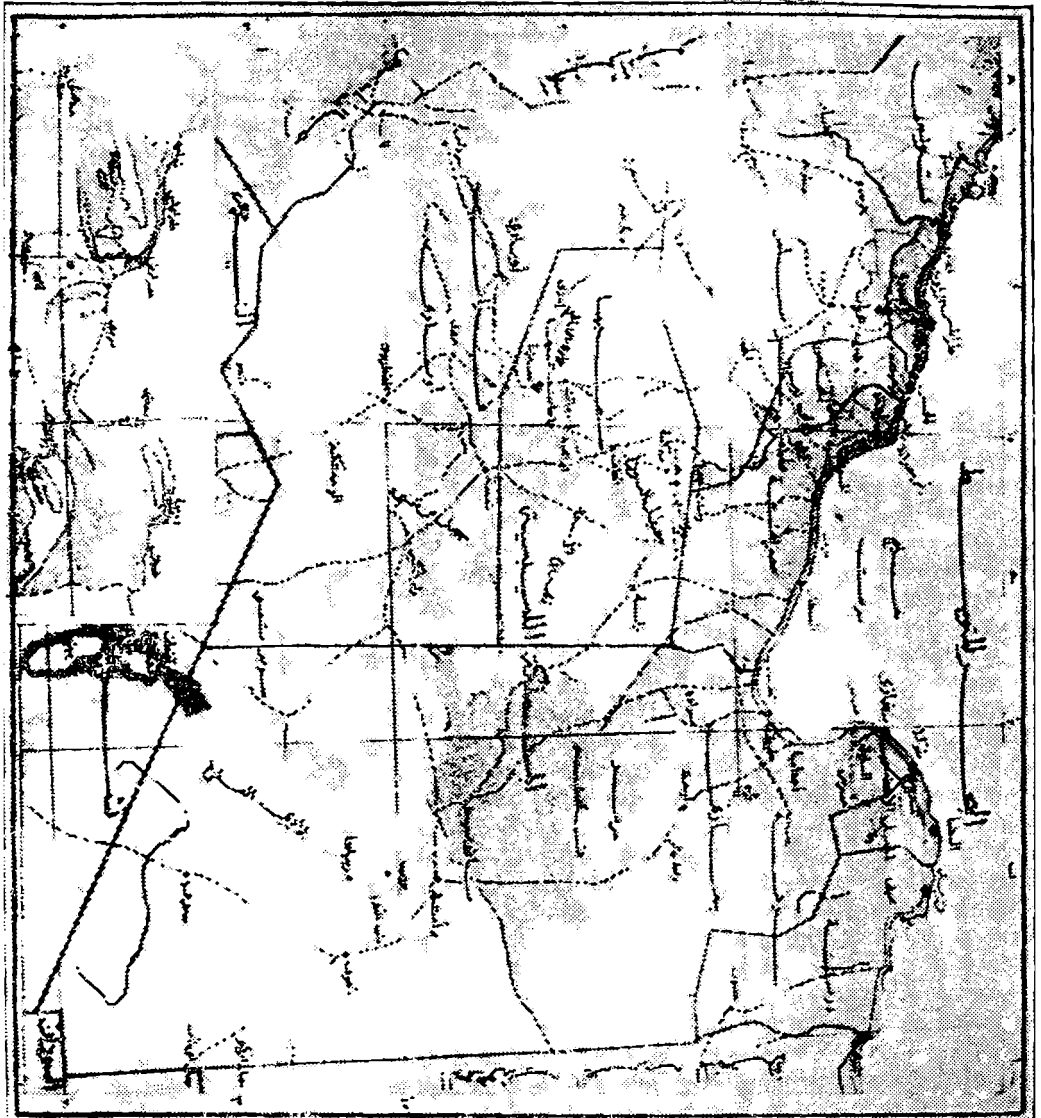
\* الأصابة بلد في الجنوب الغربي من غريان وعلى حدودها سمي  
باسم سكانه الأصابة ( انظر جندوبة ) .

أطرابلس<sup>(١)</sup> : مدينة قديمة فيزيقية ، احتلها القرطاجنيون سنة ٧٩٥ ق م ،  
زمن انشغال الليبيين بالحرب مع المصريين وهي أحد المراكز الفيزيقية  
الأربعة التي أنشأوها على الساحل الإفريقي وهي : « قرطاجنة » و « صبراتة »  
و « أويا »<sup>(٢)</sup> و « لبس مانيا » لبد . . ويقال إنها أنشئت زمن قرطاجنة  
وعلى كل حال فإن أحداً — فيما أعلم — لم يحدد تاريخ إنشائها .

(١) أقول كما قال الشاعر : ( طرابلس الغرب لي وطن أعز بلاد وأكرم حمى )

(٢) ذكرت في دائرة المعارف الإيطالية باسم « أويا » ويعلم الله أني أحبها

حبي للحياة ، ولولا أنهم أخرجوني منها ماخرجت .





وأول من بنى سورها أسفاروس قيصر الرومى

وفى أوائل القرن الثالث الميلادى أطلق عليها اسم « تريبوليتانوس » .  
وكلية تريبوليتانوس تفيد معنى إقليم المدن الثلاثة وهى « صبراتة » و « أوبا »  
و « لبتس مانيا » لبدة .

ولما كانت لبدة (١) فى أوج عظمتها وعز نفوذها كانت أوبا - طرابلس -  
بالنسبة لها شيئاً لا يذكر

وفى سنة ٢٤ ق م حدثت غارات من الجرمنيتين سكان جرمة بفزان  
على لبدة كانت سبباً فى تأخرها . ومنذ أن أخذت فى التأخر أخذت طرابلس  
فى التقدم حتى أصبحت عاصمة الإقليم كله (٢) ، وأطلق عليها ما يفيد ذلك ،  
وهو كلية « تريبوليتانوس » ويظهر أنه مع طول الزمن غيرت إلى « تريبولى »  
ومعناها أيضاً ثلاث مدن . وكان الطليان - زمن احتلالهم - يسمون كل  
مدينة باسمها ، فيقولون « أوبا » و « سبراتا » و « لبتس مانيا » فإذا أرادوا  
الإقليم كله قالو : « تريبولى » .

وكلية طرابلس ينطق بها الطرابلسيون هكذا : طرابلس . طرابلس .  
أطرابلس ، بهمزة قبل الطاء ، وبضم الباء واللام . وهذا هو الاسم العربى  
الصحيح ، الذى سميت به منذ سنة ٢٢ هـ أول ما فتحها العرب فقد جاء فى  
جواب عمرو بن العاص - الذى كتبه إلى عمر بن الخطاب فى المدينة بعد أن  
فتح شروس عاصمة جبل نفوسة إذ ذاك - قوله : ( إن الله قد فتح علينا  
« أطرابلس » ، وليس بينها وبين إفريقية إلا تسعة أيام ، فإن رأى أمير  
المؤمنين أن يغزوها ويفتحها الله على يديه فعل ) فكتاب عمرو بن العاص  
صریح فى أنها أطرابلس ، وهو أول اسم عربى أطلق عليها

(١) أسسها الفينيقيون فى أوائل القرن العاشر م .

(٢) فى القرن الرابع الميلادى أصدر دقيانوس أمره بإعطاء أوبا لقب ولاية

وإذا فلا داعي للاختلاف في اسمها ويصح أن نقول في جواب عمرو :  
( قطعت جبهة قول كل خطيب ) .

ولاداعي إلى الاختلاف في ضبطها . وما جاء في شعر بعض الطرابلسيين  
من قولهم : طرابُلُس ، أو طرابُلُس إنما هو ضرورة الشعر

وفهم من كتاب عمرو أيضاً أن كلمة أطرابلس تطلق على القطر كله ،  
لأنه كتبه بعد أن فتح سرت ولبدة وأطرابلس وسبراتة ، ووصل إلى شروس  
عاصمة جبل نفوسة ، ومنها كتب الجواب ، وعبر بكلمة أطرابلس على كل  
هذه المنطقة ، ولم يذكر بلداً غيرها من بلاد كل هذه المنطقة ، ووجود حرف  
السين في أطرابلس يدل على أنها تعريب لكلمة ( تريبوليتانوس ) لأن كلمة  
تريبولي ليس فيها سين .

وقد وصفت أطرابلس - في الزمن الإسلامي - بالنظافة ، وحسن التنسيق ،  
وجودة البناء ، ووصفها بعض المؤرخين بأنها ( كرقعة الشطرنج ) ويسمونها  
المدينة البيضاء ، لياض بنائها ، وكنا نشاهد يياضها من ساحل بحر الحرشا  
على مسافة خمسة وأربعين كم ، كما وصف أهلها بالكرم والشجاعة ، وطيب  
النفس وإكرام الضيف واحترام العلم والعلماء

وجاء في تقرير وفد فرسان القديس في وصف طرابلس ما يلي

( طرابلس صافية الأديم ، وهوؤها صحي ، وهي غير معرضة للأمراض  
السارية . . . . ويبلغ محيط سورها ٣٧٢٨ خطوة ، ثلثاه يطل على البحر ،  
والثلث الآخر يشرف على البر . . . . ويحيط بالقصر خندق عرضه ٤٤ خطوة ،  
وعمقه قصبان ) .

فتحها عمرو بن العاص سنة ٢٢ وعاد إليها عبد الله بن أبي سرح سنة ٢٦  
في جيش يبلغ نحو عشرة آلاف . وكانت تابعة لعمال الخلفاء إلى أن ظهرت

دولة الأغالبة سنة ١٨٤ هـ فأصبحت تابعة لها . . . وثار أهل أطرابلس على الأتالبة سنة ١٨٩ هـ واستقلوا بأنفسهم إلى سنة ١٩٦ هـ

وفي سنة ٢٦٥ غزاها أحمد بن طولون ( أبو العباس ) من مصر فهزم شرمزيمة ورجع إلى مصر وفي سنة ٢٩٦ كانت تابعة لدولة العبيدين ( الفاطميين ) . . . وفي سنة ٥١٥ استقل بها بنو مطروح . . . وفي سنة ٥٤٠ احتلها رجار صاحب صقلية وهذا أول احتلال بعد الفتح العربي .

وفي سنة ٥٥٣ ثار أهلها عليه وأخرجوه منها واستقل بها رافع بن مطروح إلى سنة ٥٥٥ هـ وفي هذا التاريخ دخلت تحت حكم الموحدين وبقي رافع بن مطروح والياً عليها .

واحتلها قراقش سنة ٥٦٨ وتعاقت عليها فتن قراقش وابن غانية . . . وفي سنة ٦٠٣ هـ دخلت تحت حكم الحفصيين بتونس . . . وفي سنة ٥٦٨٤ استقل بها يوسف بن طاهر اليربوعي عن الحفصيين . . .

وفي سنة ٧٥٠ هـ استقل بها ثابت بن محمد ، وفي أيامه سنة ٧٥٥ هـ احتلها الجنويون ، وهذا هو الاحتلال الثاني بعد الفتح . . . واستمرت في فتن وثورات إلى سنة ٨٩٣ هـ فاستتب فيها الأمن ، وارتدى الناس ثوب العافية ، واستمرت في رخاء إلى سنة ٩١٦ هـ فاحتلها الإسبان وهذه هي المرة الثالثة . يحتل فيها الإفرنج طرابلس

وفي يولية سنة ١٥٣٥ م تنازل عنها الإسبان لفرسان القديس يوحنا ، وبقوا فيها إلى أن أخرجهم منها سنان باشا في أغسطس سنة ١٥٥١ م .

ومن هنا ابتدأ العهد التركي ، وكان عهداً أسود ، استمر ٣٦٠ سنة عانت أطرابلس فيها من الفقر والجهل والذل والفوضى فوق ما يتصوره الإنسان .

وفي العهد التركي سميت ( طرابلس الغرب ) لأن الترك كانوا يحتلون طرابلس الشام ، فاضطروا إلى أن يضيفوها إلى الغرب تمييزاً بين البلدين أما قبل العهد التركي فكانت تسمى طرابلس بدون إضافة إلى الغرب .

وانتهى العهد التركي باحتلال الطليان في أكتوبر سنة ١٩١١ وهذا هو الاحتلال الرابع ، وكانت الكارثة التي أنستنا العهد التركي ، ونهض الشعب كله إلى الجهاد ووقف أمام الجيوش الإيطالية بأساطيلها وطائراتها ، يحارب بالسيوف والعصى ويأكل البلع والحشائش ويفترش الأرض ويلتحف السماء ، دفاعاً عن كرامته وشرفه واستمرت الحرب من أكتوبر سنة ١٩١١ إلى سنة ١٩٣٠


وكان تعداد الشعب في ابتداء الاحتلال الإيطالي مليوناً ونصفاً ، وانتهت الحرب وتعداده ٨٥٠ ألفاً وفي أكثر من نصفه في حروب طاحنة أتينا على ذكرها مفصلة في كتابنا ( جهاد الأبطال )

وقد أصيبت أطرابلس أثناء الحرب العالمية الثانية بأضرار بالغة ، فقد تعرضت لغارات جوية كثيرة وشديدة

فقد أغارت عليها طائرات الحلفاء في ٢٩/١٢/١٩٤٠ وفي ١٠/١١/٣ وفي ١٦، ١٧/٣/٢٤، ٢٥/٣/١٩٤١ وفي ٢٨، ٢٩/٣/١٩٤١ وفي ٤/٥/١٩٤١ وكانت غارات عنيفة أصابت الميناء بأضرار كبيرة ، وأصابت جامع الباشا وبعض الدرر والمنشآت ، واضطر بعض السكان إلى الجلاء من بيوتهم .

وقد أكرم الله الشعب الطرابلسيَّ وعوضه عما بذل من أرواح أبنائه باستقلال تامّ مبارك في ٢٤ من ديسمبر سنة ١٩٥١

وأطرابلس الآن عاصمة القطر كما كانت من قبل ، وهي تعد في مقدمة مدن الشمال الأفريقي ، وفيها ثروة هائلة .



ميدان البلدية بطرابلس ( من أبنية الإيطاليين التي تركوها مع طرابلس ، وذهبوا غير مأسوف عليهم ، تصحيم لعنة الله والملائكة والناس أجمعين .

ونهضة علمية : أدبية ، وثقافية ، وعصرية . وعمران مستبجر ، لا ترى -  
حيثما ذهبت - ورميت بيصرك - إلا البساتين الغناء ، وأنواع الزروع  
والكروم ، والثمار الياقنة ، والظلال الوارقة أما الدُّور ، والقصور ،  
والطرق المرصوفة ، وأما التجارة ، والأسواق الحافلة بأنواع البضائع  
المختلفة ، وأما الأسبابه والتعميم الشامل في جميع أنواع الحياة - أما كل هذا  
فحدث عنه ولا حرج .

وتبلغ مساحة أطرابلس من البحر إلى فزان ، ومن حدود تونس إلى  
القوس ٢٥٠ ألف ك م مربع ويبلغ سكان مدينة أطرابلس سنة ١٩٦٧  
( ٢٥٠,٠٠٠ ) نسمة .

ومن العجب العاجب ما جاء في بعض الوثائق التي نشرها الأستاذ عمر  
علي بن اسماعيل في كتابه ( انهار حكم القرمانلية في ليبيا ) وهي رقم ٣  
بتاريخ ١٧٩٧ / ٥ / ٢٦ ورقم ١٤ بتاريخ ١٧٩٧ / ٥ / ٢٩ ورقم ٢١ بتاريخ  
١٧٩٧ / ٨ / ٣١ وكلها ترجمة لرسائل من نائب قنصل البندقية بطرابلس  
( جوسبي بتسبي ) ختم كل واحدة منها بقوله ( طرابلس البربر ) .

ولم أر هذا التعبير لغيره ، وإن دل على شيء فإنما يدل على كره الإيطاليين  
للعرب المتأصل في نفوسهم منذ القدم .

ولا يفوتني - ونحن بصدد الكلام على أطرابلس - أن ننشر - مع  
الإعجاب - هذه القصيدة التي مدحها بها ابنها الأستاذ محمد أمين الحافي ، التي  
لقاها في حفل كبير من المهاجرين والطلبة الطرابلسيين ، بمناسبة افتتاح  
النادي الطرابلسي في ٢١ من شعبان سنة ١٣٦٣ هـ الموافق أول أغسطس  
سنة ١٩٤٤ . بالقاهرة . قال :

لَبَيْتُ صَوْتِكَ إِذْ دَعَا دَاعِيكَ وَهَتَفْتُ بِاسْمِكَ فِي رُبَا وَادِيكَ  
وَجَوْتُ فِي مِحْرَابِ قُدْسِكَ خَاشِعًا أَسْتَلِمُهُمُ الْمَاضِيَ الْمَسْجُلَ فَيْكَ


صُورَ أَقْلَبَهَا عَلَى مَرَأَى النَّهَى  
فَتَمَثَّلَتْ فِي خَاطِرِي جَيَّاشَةً  
أَنْتِ وَمَا أَنْتِ سِوَى أَنْشُودَةٍ  
دُومِي عَلَى رَغْمِ الْحَوَاثِ حُرَّةِ  
قَسَمًا بِرَبِّكَ سَوْفَ تَرْفَعُ رَايَةَ  
هَذَا شَبَابِكَ كُلَّهُ مُتَوَثِّبًا  
عُودِي إِلَى دَوْحِ الْعُرُوبَةِ صِرْفَةً  
لَا تَجْزَعِي إِنْ حَلَّ رِبْعَكَ مَعْشَرُ  
عَصَفِ الزَّمَانِ بِهِمْ فَأَصْبِحْ مُلْكُهُمْ  
تَبًّا لِهَيْدِهِمْ الْبَفِيضِ وَعُصْبَةٍ  
نَسَبُوا إِلَيْكَ تَفَرُّقًا وَتَخَاذُلًا  
أَنْي لَمْ هَذَا وَفِيكَ تَوَحَّدُوا  
لَيْسَ التَّحْزِبُ فِي السِّيَاسَةِ بَدْعَةٌ  
إِنْ الشُّعُوبَ إِذَا تَكَامَلَ نَضْجُهَا

\* \* \*

يَا بَعْنَةَ التَّلْمِيحِ جِئْتُ مُرَحَّبًا  
لَا تَحْسَبِي هَذَا الْقَرَى بَضِيافَةً  
إِنَّا نُكْرِمُ فِيكَ خَيْرَ شَيْبِيَّةٍ  
وَاسْتَقْبَلِي عَهْدًا جَدِيدًا بِاسْمَا  
وَتَقْبَلِي مِنِّي تَحِيَّةَ شَاعِرٍ

محمد الأصبهني الرسالي


بندار العلوم العليا وأمين صندوق  
نادي طرابلس والغرب الثقافي بالقاهرة




ميدان البلدية بني عازي









( القصر الملكي بقرابلس ) قصر بناء الطليان لرؤساء حركو ماتهم في قرابلس وكانوا يقولون  
إن قرابلس ملكنا إلى الأبد وقد أدال الله دولتهم ، وأورثنا ما ينوره من دور وقصور وذهبوا إلى غير  
رجمة فأبكت عليهم السماء والأرض .



واجهة المعرض بطرابلس) ومو من أبنية الإيطاليين الذين كانوا يظنون أنهم أكثر الناس مالا وأحراراً. ولقد أدال الله دولتهم ، وذهبوا ونحن نقول : إذا ذهب أخار بأم عمر فلا رجعت ولا رجوع الحار .



( میدان الساعة بطرابلس )



( طريق الكرنيش ) من أجمل الطرق في طرابلس يتوسط قلب المدينة كالمقد يتدل على نحرها حيث تنكسر أمواج البحر في الميناء ، يتدنى من سور المدينة ، وينتهي إلى ما بعد مسجد الشعاب من الناحية الشرقية .

\* إفريقيّة: بكسر الهمزة وسكون الفاء ، وبعد الراء المكسورة ياء ساكنة ، وقاف مكسورة ، وياء مشددة . . هكذا ضبطها أبو عبيد البكري في (معجم ما استعجم) ومثله في القاموس . . . وهي إحدى قارات الدنيا ولما فتح عمرو بن العاص شروس - وهي إحدى عواصم جبل نفوسة - كتب رسالته إلى عمر بن الخطاب بالمدينة المنورة ، جاء فيه ذكر إفريقيّة مضبوطة بهذا الضبط .

وفي تسميتها بإفريقيه : قال في (معجم ما استعجم) : ( سميت بإفريقس ابن أبرهة ملك اليمن ، لأنه أول من فتحها . . وقال الهمداني : هو إفريقس ابن أبرهة ، وكان اسمه قيساً ، فلما ابنتى إفريقية أضيف اسمه إلى بعض اسمها (١) فقيل : إفريقيّيس ثم خففت فقيل إفريقس ) ١٥  
ثم تصرف فيها إلى أن صارت إفريقية .

\* أم الأراب : بلدة من بلاد فزان : وهي الآن مديرية يبلغ عدد سكانها ٢٥٠٠ وقد انتشرت فيها آلات الزراعة الحديثة ، وفيها ٥٥ محركا لرفع المياه الجوفية إلى سطح الأرض وسقى الزراعة . وبها محطة كهرباء صغيرة لإضاءة المصالح الحكومية . تقع في الشمال الشرقى من مرزق بنحو ٩٥ كم  
\* أم الجزّان : بلد من بلاد مدينة يفرن . سكان خليط من العرب والبربر .

ويوجد في حماة ببلاد الشام فرقة من العرب يقال لها ( بوجرسان ) من السّرّحان ، إحدى قبائل محافظة حماة

---

(١) حق التعبير هكذا (أضيف بعض اسمها إلى اسمه) .

\* أمّ الجوابى : بئر من آبارِ قَطَيْسٍ ، ماؤها مرّ ، وتقع جنوبي الزاوية بنحو ٦٥ كم

\* أمّ الحَلُوف : مكان في الجنوب الغربي من صبراته عرف بهذا الاسم من قديم .

وقد ذكر بعض الرحالة مكانا في هذه المنطقة وسماه ( أمّ الحَلُوق ) .  
ويظهر أن إحدى الكلمتين صحفت إلى الأخرى .

واستهمجانا للنطق بكلمة أمّ الحَلُوف أنشئت قرية هناك وسميت ( سوق الجمعة ) لأن سورها تقام هناك يوم الجمعة .

\* أمّ الحام : واحة صغيرة من واحات فزان تقع غربي مرزق .

\* أمّ اللدّواى : أرض من أراضي سرت ، وفيها الوادى الأحمر . وهى أرض زراعية

\* أمّ الرّزم : اسم مكان ببرقة ، على حدود البطنان من الغرب ، وبه زاوية للسوسية . وتقع شرقي بنى غازى إلى الجنوب بنحو ٣٢٤/٢ كم

\* أمّ السُّلطان : مكان بأرض سُرت . ( أنظر سلطان ) .

\* أمّ شَخَب : قرية بقرب بنى غازى إلى الجنوب ، وبها زاوية للسوسية . وتقع فى أرض العواقر « عائلة إبراهيم » .

\* أمّ العبيد : بلد فى فزان بقرب كفير شمالى الزينغ .

\* أمّ العَجْرَم : ( أنظر وادى أمّ العجْرَم ) .

\* أم العظام واحدة من واحات فزان . في الجنوب الشرق من الأراب .

\* أم الغرائيق : على صيغة جمع الغرئوق : الطائر المعروف : بئر بأرض سرت ، ماؤها ملح مرّ . وهي منسوبة إلى محمد بن أحمد الأغلب أبي الغرائيق ، أحد أمراء دولة الأغالبة . وكان قد بنى محارس <sup>(١)</sup> على طول ١٥ مرحلة على ساحل البحر الليبي وقد حفرت في أيامه وما زالت تحمل اسمه . وتقع شرقي مدينة سرت على ساحل البحر

\* أم غريانة أو أمّ غريبان : رأس جبل صغير شرقي مدينة الخنس بقليل ، يقال له أمّ غريبان . وجاء ذكره في البرموني بلفظ أمّ غريانه . وعليه مسجد يقال له مسجد أمّ غريانه .

\* أمّ القرب : على صيغة جمع القربة المعروفة . وهي عين ماء كبيرة في جبل نفوسة ، تقع في بلد الرّحيبات .

\* أمّات اللّجن = أمّ اللّجن : شعاب بين هضاب شبه حجرية في أراضي مصراتة ، إذا أمطرت يصب ما تجمع فيها من ماء في وادي زّمز وتقع في الجهة الغربية من الهيشة . وما زالت معروفة بهذا الاسم <sup>(٢)</sup>

التقى فيها منصور بن خليفة الترهوني بجيش محمد الإمام حاكم طرابلس في أواخر رجب ، أو في شعبان سنة ١١٠٨ هـ وهزم جيش محمد الإمام

---

(١) المحارس : جمع محرس - مصدر ميمى صالح للزمان والمكان - والمراد به هنا المكان الذي يقيم به الحراس ، وهم من يحرسون البلاد من العدو ، والحرس : جمع حارس ، ويجمع أيضا على أحراس ، وحرّاس

(٢) لم أعتز على معنى لكلمة ( اللجن ) يصلح لأن يكون علة لهذه التسمية



وقتل منه خلق كثير . . ومنصور هذا هو الملقب بسوق الذيب رئيس قبيلة المهادى ، إحدى قبائل ترهونة

\* أنبوريا هي المنطقة المنحصرة بين سرت الكبير وسرت الصغير ، أى بين خليج سرت فى ليبيا وخليج قابس فى تونس ، وكانت تسمى بهذا الاسم فى أيام القرطاجيين والمركز الرئيسى لهذه المنطقة إذ ذاك « لبدى » \* أنتلات : مكان ببرة جنوبى سلوق ، وبه زاوية للسوسية ، وما جل جمع مياه المطر للشرب وهو فى أرض العواقر « عائلة إبراهيم »

\* أوال واد من أودية درج يقع شرقها بينها وبين ملاححة غدامس .

\* أوثان (١) : قال فى الروض المعطار : ( هو جبل فى افريقية بين طرابلس والاسكندرية ، فيه يبرز منه طرف فى البحر يقال له طرف أوثان ، إذا رآه المسافرون استبشروا بالسلامة ) وذكر فى التعريف بطرابلس ( أن بينه وبين جبل نفوسه ثلاثة أيام . وطرف هذا الجبل الخارج فى البحر هو طرف أوثان إذا عدته المراكب استبشرت بالسلامة ) ٥١ .

والمعروف عندنا والمشاهد أن سلسلة جبل نفوسه تمتد إلى المشرق مارة بترهونة ومسلاته تظهر أحيانا وتختفى أخرى ، فإذا وصلت إلى الخمس برز منها رأس جبلى كبير عال مطل على البحراسمه الآن المرقب ، وهو أقرب شبيهاً بما ذكره صاحب الروض المعطار ، وأرجح أن يكون المرقب هو

---

(١) من الروض المعطار فى أخبار الأنظار ، لأبى عبد الله محمد بن محمد بن عبد الله الحميرى ، نسخة منه مخطوطة فى مكتبة شيخ الإسلام - بالمدينة المنورة فى جزءين فى مجلد ضخم ، وعدد أوراقهما ٣٢٨ ورقة مرتب على حروف أب ت ل انتهى من تأليفه فى جمادى الأولى سنة ٩٧١ (اطلعت عليه غرة ذى القعدة سنة ١٣٧٦)

طرف أوثان ، لأننا لا نعرف في جبال طرابلس المطلة على البحر رأساً يشبه في العلو والضخامة .

\* أوجلة : اسم واحة تقع في الجنوب الغربي من أجداية بنحو ٢٦٠ كم . وهي من أعمال برقة .

وكانت بها مدينة من مدن البربر القديمة تسمى (أرزاقية) وسكانها بربر، وما زالوا يتكلمون اللغة البربرية ، كما يتكلمون العربية ويكتبونها ، لأن البربرية لغة تخاطب لا كتابة . وهي البلدة الوحيدة في برقة التي يتكلم أهلها اللغة البربرية ( الرطانة ) وهم على جانب من الطيبة وحسن الخلق .

غزاها عثمان الساكسلي حاكم طرابلس<sup>(١)</sup> ، وغدر بأهلها بعد أن أعطاهم الأمان وقتلهم شر قتل ، وسلب أموالهم ، حتى أقرط الصبيان ، وبجن كل امرأة عندها مال حتى تخرجه انظر ( التذكار ) تاريخ ابن غليون سنة ١٦١ و ١٦٢ .

احتلها الطليان في رمضان سنة ١٣٤٦ هـ ، وخرجوا منها لما خرجوا من برقة سنة ١٩٤٣ م

ومن الشائع عند سكانها أن بها قبر عبد الله بن سعد بن أبي سرح الصحابي المشهور ، وهو أخو سيدنا عثمان لأمه ، وعينه والياً على مصر سنة ٢٥ هـ واختاره لفتح إفريقية سنة ٢٩ هـ ، وفتح الله على يديه فتحاً ميبأ . وأهلُ أوجلة متفوقون على وجوده فيها .

وقال في ( أسد الغابة ) : إنه توفي بعسقلان ، وقيل بإفريقية سنة ٣٦ أو ٣٧ هـ

\* أودية الكمشكوم أرض بيادية أرفلّه ، ومن أملاكهم وتقع في الجنوب من بني وليد .

(١) كانت ولايته سنة ١٠٤١ هـ

## حرف الباء

\* الباب الأخضر : من أبواب سور طرابلس الغرب الباب الأخضر .  
ولا أعرف موضعه بالتحديد .  
وأذكر هنا ما ذكره التجاني فقال :

( وبين باب البحر والباب الأخضر جامع مقابل لسور المدينة قريب منه ... وقد نزل به المهدي حين مرّ بطرابلس في رحلته إلى مصر ، وكان نزوله بهذا الجامع سبباً في شهرته ، وإلى جانب هذا الجامع مِضأة ) . ١ هـ  
وقول التجاني : مرّ به المهدي الخ ، يقصد المعزّ لدين الله ، فإنه هو الذي رحل من افريقية إلى مصر ، وعُبر بالمهدي لأنه كان يقال له المهدي .

\* باب البحر فتحة كانت في سور طرابلس القديم من الناحية الشمالية تنفذ إلى البحر بالقرب من مخزن الرخام ( قوس ماركوس أوريليوس ) يكاد يكون مقابلاً للشارع الذي يتبدى من ميدان الساعة ويذهب إلى الشمال .. ولما أصلح الإيطاليون مرسى المدينة أزالوه وأدخلوا أرضه في المرسى ولم يبق له الآن أثر . وكان موجوداً قبل الاحتلال ، وقد رأته سنة ١٩١١ وهو قوس قائم في السور ينفذ إلى البحر

\* الباب الجديد : ويسمى باب زناته ، وفي سنة ١٨٦٥ م فتح باب في سور مدينة طرابلس من الناحية الغربية وسمى الباب الجديد ، وكان هذا في عهد محمود نديم باشا

وسمى باب زناته لأنه كان يؤدي إلى مضارب قبائل زناته البربرية .  
ويؤدي إلى جنوب غربى المدينة .

وتسميته باب زفانة تسمية قديمة .

وقد ذكر بهذا الاسم أيام حكم الإسبان لطرابلس سنة ١٥١٠ م . وجاء ذكره أيام حرب إبراهيم آلبي و خليل باشا — من ولاية طرابلس — وبمناسبة الحرب اضطروا إلى فتحه وقال عنه ابن غلبون أنه لم يفتح قبل ذلك ، وأغلق بعد الحرب ، ومن هذا يعلم أنه كان قليل الفتح .

ويظهر أنه أدخل عليه بعض التعديلات في الزمن التركي سنة ١٨٦٥ م ومن أجل ذلك سمى الباب الجديد .

\* باب الحرية : فتحة كبيرة في سور مدينة طرابلس من الناحية الغربية الجنوبية ، فتحته الحكومة العثمانية بمناسبة إعلان الحرية في الآستانة في ٢٤ يولييه سنة ١٩٠٨ أيام السلطان عبد الحميد .

وهذه الفتحة أصبحت الآن فيها بيوت كثيرة ومتاجر ، وشوارع فاطلاق الباب عليها باعتبار أنها في الأصل فتحة في السور

\* باب زفانة : ويسمى الباب الجديد أنظر ( الباب الجديد )

\* باب هواره : فتحة في سور طرابلس القديم توصل إلى سوق المشير المعروف . وكان بها باب من كتل الخشب مُغشئ بصفائح من حديد .

وفي زمن الاحتلال الإيطالي أزيل هذا الباب وما زال القوس موجوداً

ويقابل هذا الباب باب آخر بقرب برج الساعة وما زالت الفتحة موجودة بدون باب وبها قوس في نهاية سوق المشير من الشمال .

وسمى باب هواراة لأنه كان يجيز إلى قبائل هواراة<sup>(١)</sup> البربرية التي كانت منازلها شرقي المدينة وجنوبها . وكان هذا زمن الفتح العربي وقبله ، أما بعده فقد جات هواراة وزناته عن هذه المناطق ، ولم يبق لها أثر حوالى المدينة .

وفهم من كلام التجانى عن السنارة أن الفتحة التي تقابل باب هواراة من ناحية الساعة تسمى باب عبدالله ويظهر أنه نسب إلى عبدالله بن شرف شيخ مدينة طرابلس وقت الاحتلال الإسباني . وقد أمره الأسبان ، وكان له جهاد مشكور في محاربتهم ومحاربة فرسان القديس<sup>(٢)</sup> .

\* باركو ربة عالية شرقي لبدنه بنحو ١٢ كم وبها سمي المكان ، وبه مرسى صغير كانت السفن في العهد القديم تلجأ إليه إذا هاج البحر .

وسماه بعض الجغرافيين باكرو - بتقديم الكاف على الراء - وهو تحريف واسمه « باركو » ، بتقديم الراء على الكاف ، وهو المتعارف عند السكان

استعمله الإيطاليون أيام هجومهم على أطرابلس سنة ١٩١١ لمحاصرة مدينة الخمس . . وكانت به مقبرة أزالوها أيام احتلالهم ، وبنوا في مكانها معسكرا لجنودهم .

\* باطيس : ربة بأرض النواحي الأربعة جنوبي العزيزية بنحو ١٢ كم . وتقع على طريق الذهاب إلى غريان . بها أحجار وآثار بناء قديم .

وقد مرَّ بها أحد المواطنين بعد جلاء الناس عن أوطانهم سنة ١٩٢٣ فقال فيها بيتاً من الشعر البدوي يتوجع به بما أصاب وطنه :

---

(١) هواراة قبيلة من قبائل البربر المشهورة : وهي بطن من البرانس ، تنسب إلى هوار ابن أوريغ بن برنس ، جد البرانس .

(٢) أنظر (التذكار) تاريخ ابن غليون ص ١٠٥ ، ١٠٦

مِن قَصْرِ بَاطِسٍ لَأَقْصُورِ الْمَرَّةِ لَا كَلْبٌ يَنْبِجُ لِأَعْرَبٍ لَا جُرَّةٌ  
وحرف «لا» - في لاقصور المرّة - بمعنى إلى ، وهو يقصد أن الوطن  
قد خلا من ساكنيه ولا أثر لأحد فيه ، ولا كلاب تنبح في منازل البادية ،  
ولا عرب نازلة يمر بهم الذاهب في تلك الأنحاء .

وقصور المرّة : بقايا قصور قديمة في وادي الأثل من الناحية الغربية .  
ويشبه بهذا في المعنى قول الشاعر :

كَأَنَّ لَمْ يَكُنْ بَيْنَ الْحُجُونَ إِلَى الصَّفَا أُنَيْسٌ وَلَمْ يَسْمُرْ بِمَكَّةِ سَامِرٌ

\* بئر أبي الكنود بئر كانت بوسط مدينة طرابلس .

وكان يشاع بين سكان المدينة أن شرب ماءها يورث الحمق . وقد ذكر  
التجاني في رحلته أن رآها سنة ٧٠٨ هـ ، ورأى الناس يشربون منها  
ولا يتحرجون ، مع علمهم بما يقال عنها وما زال كثير من سكان المدينة  
الطاعنون في السن يذكرونها ، ولم أهتد لمكانها

\* بئر الأشهب : قرية صغيرة ببرقة ، تقع شرقي كنبوت بنحو ١٠ كم

\* بئر أمجاديت : من آبار البترول في الجنوب من مدينة طرابلس بنحو

٣٦٠ كم وإنتاجها اليومي من البترول ٨٧٦ برميلا .

\* بئر أولاد جابر : بئر في أرض ورشفانة بوادي المسيرة .

\* بئر البطرة : بئر في الدقنيّة بين مصراته وزليتن .

\* بئر ابن جراد : أرض في بادية الحرشا ، إلى جنوبها بنحو ١٢ كم

من أملاك كرداسة بلاعة الحرشا وبها بئر يقال لها بئر بن جراد ، وسمي  
المكان باسمه .

\* بئر ابن سحّاد : بئر في أرض الرقيعات في أراضي النواحي الأربعة .  
\* بئر بوشمّاطة : بئر في بادية الحرشا في الجنوب منها بنحو ١٥ كم.  
وبه سمي المكان .

\* بئر بومليانة : انظر ( بومليانة ) .

\* بئر تَلّاسين : من آبار البترول ، يبلغ إنتاجها اليومى من البترول  
٧٠٠ برميل :

\* بئران من آبار البترول<sup>(١)</sup> ، تقعان في الجنوب من بلدة مُسرت بنحو  
٢٥٠ كم ، تنتج إحداهما ١٢٠٠ برميل من البترول في اليوم ، وتنتج الأخرى  
٩٠٠ برميل في اليوم .

\* بئر الجوّارنية : بئر في وادي المُجيبين بأرض وِرشفانة :

\* بئر الجوّابا : تقع جنوب طبرق بنحو ٦٨ كم

\* بئر حكيم : تقع شرقي بني غازي إلى الجنوب قليلا بنحو ٤٧٩ كم .

وقعت بقرها معارك هائلة في الحرب العالمية الثانية بين ألمانيا وإيطاليا  
من جانب ، وانجلترا وفرنسا من جانب انتصر فيها الجيش الفرنسي  
بقيادة ديغول على الطليان ، بعد أن قتل فيها عدد كبير من الفرنسيين .

\* بئر الحيميرة : بئر في الوعسة من أملاك الزنتان

\* بئر الشامي : بئر قديمة كان سكان مدينة طرابلس يستقون منها وقد  
سألت عن موقعها سكان هذه المنطقة فقل لي إن مكانها في ملتقى شارع

(١) لم أعرف اسمها .

صحوة غريان وشارع سوق الحرارة ، وشارع الخطاب وشارع كوشة  
الصفار وهذه الشوارع الأربعة تلتقى في نقطة في وسط مدينة طرابلس  
وحيث تلتقى فهناك مكان بئر الشامي وهي غير موجودة الآن

\* بئر الشقّة : بئر بوادي العقر بأرض سُرت ويقال له الآن  
المُشَيَّقِيق - بالتصغير - وماؤها لايشرب إلا من الضرورة وكان الحجاج -  
لما يمرون بها - يقولون : « مائة دَقَّة (١) » ، ولا شربة من الشقّة ،

\* بئر طشانة : بئر قديمة في وادي الرمل ، بقرب البحر ، وفي مسامتتها  
من الجنوب جبل القراقطة من قبائل ترهون .

وأسرة طشانة ما زالت موجودة بتاجورة . ويظهر أن هذه الأسرة من  
الأسر الأندلسية التي هاجرت إلى طرابلس لأن إقليم طشانة من أرض  
إشبيلية .

وطشانة : بطاء مضمومة وشين مشددة .

\* بئر علاق : بئر شرقي درج إلى الشمال قليلا بنحو ١٨٣ كم .

\* بئر غان : بئر في أراضي غريان على حدود ترهونة الجنوبية وبها  
سُمي المكان .

كان يرابط فيه مختار بك كعبار بقسم من المجاهدين في أوائل سنة ١٩٢٣  
وقد هجم عليهم الطليان في قوة كبيرة ، فاضطروا إلى الانسحاب في اليوم  
الرابع من فبراير سنة ١٩٢٣

---

(١) الدقة : الضربة .



وفي هذا الشهر انتهت جميع المقاومات ، فيما بين الساحل وجبل مَفُوسه  
وانتقل من بقي من المجاهدين إلى أورفلّه

\* بئر العُبي : تقع شرقي بني غازي إلى الجنوب قليلا بنحو ٥٥٠ كم  
( انظر العُبي )

\* بئر الغزَيْل : بصيغته تصغير الغزال ، تقع في الجنوب الشرقي من  
درج ، بنحو ١٠٠ كم . وأنشأ فيه الطليان زمن احتلالهم مركزاً حريباً ،  
وعملوا فيه مطاراً وبه نصب تذكاري من نمل الطليان وهو في الحمادة  
الحمراء

\* بئر الغم بئر في حدود قِطَيْس الغربية ، اشتهرت بهذا الاسم .  
تقع جنوبي الزاوية بنحو ٦٠ كم . ، وأطلق الاسم على الناحية .

وهي بئر كثيرة الماء ، وتحيط بها أرض جيدة صالحة للزراعة . . وقد  
ركب عليها جلال قائم مقام الزاوية آلة هوائية ( مروحة ) لإخراج الماء من  
جوف الأرض سنة ١٩٠٩ م تقريباً وهي أول آلة ركبت خارج مدينة  
طرابلس لاستخراج الماء من جوف الأرض بعد آلة بئر بومليانة ، وبني  
حولها أحواضاً لسقي الماشية .

وقد أُنشئت فيه قرية بعد استقلال ليبيا وبها مركز حكومة ومدرسة .  
وأكثر سكان هذه المنطقة يسكنون بيوت الشعر .  
وقعت فيها معركة بين الطليان والعرب في رمضان سنة ١٣٣٩ هـ جرح  
فيها الطاهر بن عبد الرحمن شلابي

\* بئر الكلاب : بئر في الوعسة ، من أملاك الزنتان

\* بئر اللّدة بئر في أرض وُرَشْفَانَة عميقة جداً ، يقال إنها حفرتها سيدة من الأسرة القرمنليّة التي حكمت طرابلس من يوليو سنة ١٧١١ م إلى مايو سنة ١٨٣٥ م

وكلمة (لكتة) كلمة بربرية كما أكد على ذلك أحد علماء البربر والعالمين بلغتهم . وكان البربر - وما زالوا - يطلقون كلمة لكتة على المرأة إذا أرادوا تعظيمها . ومن أجل ذلك قيل لهذه البئر بئر اللكتة ؛ لأن المرأة التي حفرتها تستحق التعظيم لهذا العمل الخيري ... وقد أخذ العرب هذه الكلمة عن البربر وصاروا يستعملونها في تعظيم المرأة كما استعملها البربر وكانت مستعملة أيضاً في بيوت رؤساء الحكومات من الترك في طرابلس يطلقونها على النساء للتعظيم

وتقع هذه البئر في منطقة العريزية

\* بئر الميامين بئر في أرض وُرَشْفَانَة

\* بئر هويبة بئر ببادية الزاوية ، من أملاك الهوايسية نخذ من قبيلة البلاعزة . ويطلق الاسم على الجهة أيضاً وهي أرض زراعية خرج الطليان إليها في رمضان سنة ١٣٣٩ في قوّة كبيرة للقبض على الشيخ محمد هويبة وعلى أنصاره ، ولكنهم فشلوا وأفلت منهم . وقد أنشئت في هذه الجهة بعض المزارع ، وأخذت الحياة تدب فيها

\* بئر الوعر بئر في وادي العجيين بأرض وُرَشْفَانَة

\* بجّة بئر في بادية الصابرية على حدود البُحْثيرة من الناحية الغربية وبها سمي المكان أيضاً . وهي مشتركة بين سكان الحرشا وسكان الصابرية . ويظهر أنها سميت بجّة لخصب مرعاها ، لأن الغنم إذا رعت عشبها

بجّتها : أى أسمنها ، أو سميت بجّة لقربها من الرمل الكثير : يقال رمل  
بجّجاج : أى مجتمع ضخّم وهى أرضها خصبة ، وقرية من الرمل

\* البُحَيْرَة : أرض زراعية جنوبي الحرشا بنحو خمسة ك م . وهى  
من أملاك أولاد أبى مُحمّية

ويظهر لى فى سبب تسميتها البحيرة أنه كانت فيها مستنقعات مستبجرة ،  
فسميت من أجلها البحيرة ، وقد أدركنا منها مستنقعا على يمين الذهاب إلى  
الجنوب بعد انتهاء الرملة مباشرة فى منطقة يقال لها الحسيان والحسيان  
جمع حسى ، ولكثرة ما فى هذه المنطقة من أحساء المياه لعدم عمق مياهها -  
سميت الحسيان

وكنا نسمى هذا المستنقع « التلغ » . وكأنه محرف عن التلعة وهى  
مسيل الماء ، وإن كانت التلاع لا تكون إلا فى الجبال ، ولكنه سمي بذلك  
توسعا فى الاستعمال

وقد تكون محرفة عن « البَسْحرة » وهى فى اللغة الأرض التى تقع  
بين الريف والبر . والريف هو البساتين التى تلى المدن والقرى ، والبر ما وراء  
ذلك من الأراضى التى لا بساتين فيها ، وهى كذلك : شمالها بساتين الحرشا  
وجنوبها أرض الحرث ولا بساتين فيها . والعامة تقول البحيرة بتشديد الياء

\* مُحَيْرَة بزَيْمَة فى الكَنْفَرَة

\* مُحَيْرَة الجوف فى الكَنْفَرَة

\* مُحَيْرَة فرعون : بركة بوادى الآجال ( انظر وادى الآجال )

\* مُحَيْرَة مندرة : انظر وادى الآجال

\* بُحَيْرَة مَلْفَا مُسْتَدَمَع ماء في واحة الجفوب .

\* بُحَيْرَة النَّطْرُون : بوادي الآجال بأرض فزان بالقرب من بحيرة مندرة . ومسميت بحيرة النطرون لاستخراج معدن النطرون منها ( انظر وادي الآجال ) .

\* بَحَيْرِي : يقرأ بصيغة التصغير مكان بالحشة من أراضي سرت سمي باسم رجل مدفون فيه ويقال له سيدي بحيري .

\* بَدْر : فرع من فروع وادي ميمون وراق ، بأرض أرفلّة .

\* براك : واحة كبيرة من واحات فزان وتنقسم إلى ثلاث قرى رئيسية : براك القصر ، و براك الزاوية ، و براك العافية وهناك ثلاث قرى أخرى تسمى براك ، وهي : براك المسلة ، و براك النزلة ، و براك الأشرف .

وتوجد بها بحيرة كبيرة قرب براك القصر

١٠ \* بِرَاكَة بِن غَشِير البراكة : كلمة إيطالية معناها « بيت من خشب » وكانت هذه البراكة كبيرة جدًا تقوم مقام ثكنة عسكرية اتخذها الطليان ثكنة لجيشهم وأحاطوها بسور من الأسلاك الشائكة . ويحيط بها من الشرق والغرب والجنوب سهل من الأرض نحو كيلو متر من كل ناحية وكل من رقى في هذه المسافة يرميه الإيطاليون بالرصاص . وتقع شمالي العزيزية

حاصرها المجاهدون الطرابلسيون يوم ١٦ من يولية سنة ١٩١٥ واستولوا عليها يوم ٧ من أغسطس سنة ١٩١٥ بعد أن قتل أكثر من فيها وغنموا كل ما فيها من أرزاق وعتاد حربية .

\* برج بوليلة: يقع في الجهة الشمالية من مدينة أطرابلس ، داخل في البحر بنحو مائة متر خارج سور المدينة ، في مسامحة جامع المشاط من الشمال وما زالت منه بقايا من جدرانه يتوصل إليها على حوامل مبنية بالحجر في وسط البحر رأته سنة ١٣٧١هـ نوفمبر ١٩٥٠ على هذه الصفة .

\* برج التراب بناه أحمد راسم باشا ، وتم بناؤه قبيل شعبان سنة ١٢٩٩هـ وهو يقع في مسامحة برج بوليلة من الجنوب ، بينه وبين جامع المشاط ، وهو مبني في السور القديم . وكان مؤلفا من ثلاث طبقات في غاية المتانة :

وقد أزاله الطليان ولم يُبقوا له أثرا وبنوا مكانه قبر الجندي المجهول . وبعد استقلال ليبيا أزلت قبر الجندي المجهول وأقامت مكانه خزاناء يتجمع فيه الماء لشرب المدينة .


\* برج الساعة: (١) برج في مدينة طرابلس يشبه الصومعة ، ويقع في مواجهة الداخل من باب هوارة إلى سوق المشير وضعت فيه ساعة كبيرة وبذلك سمي برج الساعة : وما زال موجوداً إلى الآن سنة ١٩٦٧م .

\* برج الشريف يقع شمالي برج سيدي يعقوب ، وشرقي برج بوليلة ، في مكان يقال له «القفلول» ، وفي جواره من الغرب البئر الأسبانية وحفرة عميقة في البحر تسمى بهذا الاسم ، وهو متصل بالبحر ولم يبق منه شيء .

\* برج الشعاب يقع في الجهة الشرقية من مدينة أطرابلس . ويقال له

---

(١) بنى زمن ولاية علي باشا عشقر على طرابلس وكانت ولايته من جمادى الأولى سنة ١٢٥٤هـ إلى جمادى الأولى سنة ١٢٥٨هـ



( ميدان الساعة بقرابلس )

البرج الشرقى . ونسب إلى الشعاب لأنه يقع قريبا من مسجد الشيخ الشعاب .  
بناه إبراهيم المصرى الذى تولى ولاية طرابلس للترك سنة ١٠٨٦ هـ وخلعه  
الجند سنة ١٠٨٧ هـ وما زالت آثار البرج موجودة شرقى مسجد الشعاب .

\* برج المصرى يقع فى الجنوب من مدينة طرابلس القديمة أنشئ فى  
عهد أحمد راسم باشا بدىء فى بنائه فى رجب سنة ١٢٩٩ هـ، وتم فى المحرم  
سنة ١٣٠٠ هـ ( انظر المصرى ) .

\* برج المنديك برج فى مدينة طرابلس فى الجهة الغربية من الميناء  
بناه أحمد باشا القرمبلى على الجزائر الصغيرة<sup>(١)</sup> التى تمتد عن الساحل إلى  
البحر على طول مئات من الأمتار وهى قريبة من مسجد سيدى عبد الوهاب  
إلى الشمال الشرقى .

\* برج يوسف باشا برج فى مدينة طرابلس

بناه يوسف باشا القره مانلى فى السور القديم على شارع الساعة . ويقع  
شرقى برج الساعة بنحو مائتى متر ويبعد عن مدرسة الكاتب إلى الجنوب  
الشرقى بنحو ٦٠ مترا وموقعه يقابل بوابة سوق الحرير الواقع بجوار  
فندق الريح من الجنوب

وكان يطل على البحر وقد هدمه الطليان ولم يبقوا له أثر . ويفصل بين  
مكانه وبين البحر شارع عرضه نحو عشرين مترا

---

(١) كانت هذه الجزائر موجودة قبل الاحتلال الإبطالى وفى أوائله أدخلت  
فى تحمين الميناء ولم يبق لها أثر .

وتوجد جزائر صغيرة جدا لاتزيد على كونها قطعا كبيرة من الحجارة خارج  
الميناء فى مسامتة الجمرك من الجهة الشمالية يفصلها عن الجمرك السور الذى أقامه  
الطليان ليحجز الأمواج عن المرسى العمومى وتلتصق به من الخارج .

\* بردى سليمان مرسى صغير على البحر داخل حدود برقة . ويقع شرقى بنى غازى بنحو ٥٧٩٣ كم .

وسمعت من أثق به أن بعض سكان برقة يطلقون كلمة بردى على المكان الذى يكون حيث ينتهى ماء البحر القليل الغور ، وينبت فيه عشب بحرى .

وقد استولى عليها الايطاليون لما احتلوا برقة سنة ١٩١١ وبقوا فيها إلى أن قامت الحرب العالمية الثانية سنة ١٩٣٩ فهاجمتهم جيوش الانجليز فى ٥ / ١ / ١٩٤١ فاحتلوها وأسروا من الطليان ٢٥ ألف جندى وستة قواد .

وجاء فى جريدة الأهرام عدد ١٢ / ٦ / ١٩٤١ أن الطليان فقدوا فى بردى سليمان ٢٠٢١ ضابطا و ٤٣٨٢٧ جنديا بين أسير وقتيل .

وقد أصبحت بعد الحرب العالمية الثانية قرية فيها سكان وحركة تجارية

\* برسس أو « برسيصة » قرية صغيرة شرقى مدينة بنى غازى بنحو ٤٥ كم .

( انظر قصر برصيص العابد )

\* برقة بفتح الباء وسكون الراء وفتح القاف - غير مضافة - تطلق على المنطقة الواقعة بين عقبة السلوم شرقاً ، وحدود طرابلس غرباً ، فى مكان يقال له المقطاع حيث يوجد القوس الذى بناه الايطاليون سنة ١٩٢٩ م . وهذه حدودها منذ أن كانت تابعة للإغريق قبل الميلاد وبعده . وبعد أن احتلها الروم منهم سنة ٨٦ م .

قال فى النجوم الزاهرة ج ٨ ص ٢٧٢ : « برقة إقليم كانت تنتهى إليه حدود مصر الغربية ، وكان يعرف عند الرومان بإقليم ( سيرنية ) التى سماها العرب ( قيرين ) أو ( قرناه ) . ويسميه الرومان ( بنتابوليس ) ومنه اشتق



الاسم العربي ( بنطابلس ) أو ( أنطابلس ) ثم عرف هذا الاقليم في عهد العرب بإقليم برقة ، ولا يزال معروفا بهذا الاسم ضمن أقسام بلاد طرابلس الغرب ، اهـ

فتحتها عمرو بن العاص صاحبها سنة ٥٢٢ هـ ويسكنها قبائل كثيرة من العرب : العواقر ، والمغاربة ، والحرايبي ، والنبراعصة ، والمفغة ، وغيرهم .  
ومساحتها من حدود مصر إلى حدود طرابلس الشرقية - القوس -  
( ٨٥٥ ) ألف كم مربع

وقبل النائب في الجزء الثاني من تاريخه ( المنهل العذب ) عن الشريف الادريسي ( أنه كان فيها من الغلات في سائر الزمان القطن المنسوب إليها ، الذي لا يجانسه صنف من أصناف القطن . وكانت بها دار لديغ الجلود . وكانت تصدر الصوف والعلس والزيت والكبريت )

ولا يوجد فيها الآن شيء من هذه الموارد الاقتصادية العظيمة . ونرجو أن تدبعت المهتم لإحيائها

أما مدينة برقة العربية فقد وصفها اليعقوبي<sup>(١)</sup> في كتابه (صفة المغرب) بقوله : (ومدينة برقة تقع في مرج واسع ، وبرية حمراء شديدة الحرارة عليها سور ، وأبواب حديد ، وخذق . أمر ببناء السور المتوكل على الله في القرن الثامن الميلادي . ويشرب أهلها من ماء الأمطار ، يأتي من الجبل في أودية إلى رك كبيرة ، عملها الخلفاء والأمراء اشرب أهل مدينة برقة .

ويسكنها جماعات من العرب : من الأزد ، ولخشم ، ومجدام ، وغسان ، ونجيب ، وغيرهم من بطون العرب . وحول المدينة أرباض يسكنها الجنند وغيرهم ) اهـ .

(١) كان موجوداً سنة ٧٥٥ هـ

ويصف صاحب الروض المعطار برقة بقوله : ( مدينة كبيرة قديمة بينها وبين البحر ستة أميال .. افتتحها عمرو بن العاص سنة ٥٢١ هـ . وفيها آثار للأول كثيرة ... وهي على ستة أميال من جبل كثير الخصب والفواكه والمياه السائجة ، وتصلح السائمة في نواحيها وأكثر ذبائح أهل مصر والإسكندرية من أغنامها لعظم خلقها وكثرة شحمها ولذة لحمها ، ولها كور عامرة وهي في بقعة فسيحة وترتبتها حمراء ، والصادر عنها والوارد عليها كثير ، وهي برية بحرية . وكان من غلاتها فيما سلف القطن الطيب وسها ديار لدبغ الجلود . وتتجهز منها المراكب إلى الإسكندرية وأهل مصر بالصوف والعسل )

وذكر ( أن من آثار برقة القديمة داراً منقورة في حجر صلد عليها باب من حجر صلد لا تدخل الذرة بين العضادة والباب ، وذلك من أغرب ما يكون في الدنيا ، ولا يفتح الباب إلا للدخل ولا يقدر أحد من الخروج منه إلا أن يدخل عليه أحد من الخارج )

وفي أيام ابن خلدون - في المائة الثامنة من الهجرة - درست أمصار برقة كلها ، وأصبحت أثراً بعد عين ، واسمعه يحدثك :

( وأما برقة فدرست وخربت أمصارها ، وانقرض أمرها ، وأصبحت مجالات للعرب ، بعد أن كانت داراً للواتة وهوارة وغيرهم ، وكانت بها الأمصار المستبحرة مثل برقة ، وزويلة وغيرهما ، فعادت ياباً ومفاوز كأن لم تكن ) اهـ

ويظهر أن هذا التغير دخل على برقة منذ أن دخلها عرب بني هلال وبني سليم سنة ٤٤٢ هـ ، فالسكان لم يمكنهم دفع هذا الغزو الهائل والجيوش الجرارة ، والغزاة ما كانوا ينوون الاستقرار في برقة ، بل كانت أنظارهم متجهة إلى إفريقية حيث يقم ابن باديس ، وحيث أئمة الملك ورفاعة العيش ،

والحياة الناعمة . ولما اتصل العرب بابن ناديس وغلبوه على ملكه أصبحوا يفكرون في الاستقرار ، وبقيت برقة تتأرجح بين القديم الذي طحنته الحرب ولم يُبق الغزاة لها منه شيئاً ، وبين الجديد الذي تحاول أن تنشئه ، ولكن الغزاة ملكوا عليها أمرها ، واستولوا على مقدراتها ، وأضاعوا عليها الفرصتين : فرصة التمسك بالقديم ، وفرصة لإنشاء الجديد . واستمرت على الوصف الذي وصفها به ابن خلدون إلى المائة الحادية عشرة حيث وصف العياشي في رحلته سكان الجبل الأخضر بأوصاف اجتماعية ودينية مؤلمة محزنة وقد أصيبت برقة سنة ١٨٩٣ م بحمى التيفوس ومات كثير من سكانها ، حتى اضطرت الحكومة العثمانية إلى أن تأتي بأفاس من جزيرة كريت ليسكنوها وهذا سبب وجود السكريتيين في برقة .

وقد استردت في القرن الثالث عشر والرابع عشر بعض ما فقدت ، وخصوصاً بعد أن نزلها السيد محمد بن علي السنوسي وبعد الاستقلال سنة ١٩٥١ أصبحت مدناً عامرة ، وقرى جميلة ، وبساتين غناء ، وطرق مواصلات منظمة ومطارات . وعاصمتها بني غازي ومن أشهر مدنها بني غازي ، ودرنة ، وطبرق . انظر تراجم هذه المدن في مواضعها .

احتلها الطليان سنة ١٩١١ وقاومت مقاومة الأبطال ، وسجل لها التاريخ ما يسجله للجاهد الحر الأبي . وخرجوا منها في يناير سنة ١٩٤٣ ومنذ أن استقلت ليبيا سنة ١٩٥١ أصبحت قسماً من أقسام الدولة الليبية المتحدة الثلاثة وهي طرابلس ، وبرقة ، وفران . وقد أُلغى هذا النظام الفدرالي في ٢٦ من إبريل سنة ١٩٦٣ وأصبحت ليبيا كلها دولة موحدة .

\* البرقة بلد في غات . وتقع جنوبها بنحو ١٠ كم

- \* والبركة : ناحية من مدينة بنى غازى ما زالت تعرف بهذا الاسم :
- \* ريق : مدينة يونانية قديمة فى إقليم برقة ، وهى إحدى المدن الخمس اليونانية التى من أجلها كان إقليم برقة يسمى أنطابلس ، أو بنطابوليس .
- وموتعها فى مكان مدينة بنى غازى العريية عاصمة برقة الآن وقد أنشئت على جزء منها
- \* البريقة : تصغير برقة مرسى بحرى غربى أجدابية إلى الجنوب قليلا بنحو ٥٦ كم وتقع شرقى سرت بنحو ٣٢٠ كم وجنوبى بنى غازى بنحو ٢٤٤ كم
- وقعت فيها معركة بين العرب والطلليان فى يوليه سنة ١٩٢٣ هزم فيها الجيش الإيطالى هزيمة منكرة ، وخسر فيها نحو ١٠٠ سيارة بين مدرعات ، ومصفحات ، وسيارات نقل وكان الفضل فى انتصار العرب فى هذه المعركة للغاربة وقتل فيها كثير من رجالات عرب برقة المشهورين مثل الشيخ إبراهيم الفيل وغيره
- وكما يقال لهذه المعركة معركة البريقة ، يقال لها أيضاً معركة سيدى بلال ، وهو مكان قريب من البريقة فنسبت المعركة لكل منهما .
- وقبل سنة ١٩٥٦ كانت خالية لاجل حياة فيها ولا حركة ، وبعد استخراج البترول من زلطن امتدت إليها يد الإصلاح اقربها من البحر ، واتخذت مكاناً لتصدير البترول . وفى سنة ١٩٦١ بنيت فيها خزانات للبترول ومسكن للعامل ، وجعل لها طريق معبد يصل إلى زلطن حيث آبار البترول
- وفى ٢٥ من أكتوبر سنة ١٩٦١ أقيم فيها احتفال كبير بافتتاح أول أنابيب البترول . وحضر الاحتفال جلالة الملك إدريس وبهذه المناسبة عمل طابع بريد تذكارى كتب عليه :

« افتتاح أول أنابيب البترول ٢٥ أكتوبر سنة ١٩٦١ ، مرمى بريقة ،  
حقل زلطن - ليبيا ،

\* بُزْرَة : واد في بادية ورفلة جنوبي ابن وليد ، وبه آثار بلدة قديمة ،  
وبها بقايا مسجدين وبنائيات أخرى

وهي بضم الباء وسكون الزاي وفتح الراء . أخذت ضبطها من بُزْرَة  
التي في ديار بني بكر بأرض الحجاز ، فقد ضبطت بضم الباء وسكون الزاي .  
وذكر القاموس في الأمكنة بُزْرَة بفتح الباء وسكون الزاي

والبُزْرَى بطن من بني أبي بكر بن كلاب ، نسبوا إلى أمهم . . .  
ولعل وادي بُزْرَة هذا منسوب إليهم ، لأن كثيراً من قبائل العرب التي دخلت  
أفريقية لم تكن معروفة لقله عددها

\* بَزِيمَة واحة من واحات الكفيرة وتقع في الجنوب الشرقي  
من تازربو

\* بَشَّار واد في الجبال السود التابعة لسوكنة واسم مكان بمسلاتة  
مشهور بإنتاج اللوز

\* بشارة : افظر (مبشرى)

\* بشر ( افظر سيدي بشر )

\* بُشرى بئر جنوبي الكفيرة بنحو ٦٠٠ كم

حفرت بأمر السيد المهدي السنوسي سنة ١٢٨٦ وياشرف السيد محمد  
ابن الشفيح ، يشرب منها المسافرون إلى السودان والقادمين منه

\* البطنان اسم للأرض الواقعة بين كنبوت وأم الرزم . وهي أرض  
قبيلة المنفة من أراضي بركة الشرقية .

\* بَبَقْ : مكان شرقي الجبل الأخضر قريب من البحر ، به أحساء  
ماء كثيرة

\* بَقْرَة على اسم الحيوان المعروف : واد بأرض أولاد أبي سيف  
بالبادية

\* بَقَيْرَة على صيغة تصغير البقرة فرع من فروع وادي سوجفئين  
بيادية أرفلانة

\* بَكِّي واحة بفزان

\* بَمْبَة جزيرة صغيرة في إقليم برقة تقع على خليج يتدىء من  
مدينة درنة ذاهباً إلى الشرق وينتهي حيث يصب وادي تيم الذي يأتي  
من الجنوب

وتقع في الجنوب الشرقي من درنة بنحو ٧٣ كم . وتصلح أن تكون  
مرساة صغيرة

وقد أنشأ فيها المشير على رضا باشا حاكم طرابلس قصرًا للحكومة أيام  
ولايته فيما بين سنتي ١٢٨٣ و ١٢٨٧ ، وكانت برقة إذ ذاك تابعة لطرابلس .

\* بَنْجَوَاد<sup>(١)</sup> بليدة صغيرة ، شرقي مدينة سرت بنحو ١٤٥ كم  
أنشئت بعد سنة ١٩٤٠ وقبل ذلك كانت بئرًا يشرب منها المسافرون مشرقين  
أو مغربين

\* بَنْدَبَة واحة كبيرة من واحات فزان على بعد نحو ٣٧ كم  
من الأبيض

---

(١) أصل اسمه ( بنقواد ) ولسكامة « قواد » ، في اللغة معنى يستحي من  
التلفظ به ، لذلك صحف اللييون اسمه ، وقالوا « بنجواد » .

\* بنك دى روما : هذا البنك أسس قبل الاحتلال الإيطالى سنة ١٩٠٥م تقريباً . وكان مركزاً للجاسوسية الإيطالية وللدعاية لإيطاليا وقد اتخذ منه الذين باعوا ضمائرهم لإيطاليا وأعانوها على احتلال وطنهم ممتدى مجتمعون فيه ويدبرون مكائدهم ضد وطنهم . وطالما امتدت أيديهم الخائنة إلى خزائنه وأخذوا منها ثمن دعمهم الخربة . وهو الذى علم النفوس الضعيفة الخيانة وأغراها بها .

وكان من أكبر العوامل التى هيات لإيطاليا السبل لاحتلال طرابلس . وبعد الاحتلال الإيطالى حولته إيطاليا إلى متحف ، وبعد استقلال ليبيا ، وإزاحة الكابوس الإيطالى عنها جعلته الحكومة الليبية مركزاً لاتحاد نقابات العمال وقد مر عليه نحو ٦٠ سنة وهو يحتفظ ببنائه الأصيل وفى مكانه الأول ، ويقع فى وسط المدينة من الناحية الشمالية وما زالت النفوس الطاهرة تشمئز كلما ونع نظرها على هذا الصنم ، لأنه يذكرها بتلك المأساة المحزنة : مأساة الاستعمار الإيطالى البغيض

\* بنى خليفة : بلد فى غريان

\* بنى داود : بلد فى غريان

\* بنى غازى مدينة عريية ، عاصمة برقة ، أنشئت فى المائة الأولى بعد الألف هـ تقريباً ومر بها العياشى سنة ١٠٧٢ هـ فوجد فيها عاملاً لصاحب طرابلس ونذكر هنا ماجاء عنها فى الدلائل السياحى لمدينة برقة سنة ١٩٦٣ قال :

عرفت مدينة بنى غازى خلال تاريخها الطويل بالأسماء التالية بوسپريدس فى عهد اليونان وبرنيق فى عهد البعنامة والرومان ثم بنى غازى فى العهد الإسلامى .

(١) يوسپريدس: أسست في سنة ٤٤٦ قبل ميلاد المسيح باسم يوسپريدس على يد أحد أخوة ملك قورينا ثم كونت فيما بعد مع قورينا وأبولونيا وبرقة وتوكيرة ما كان يعرف في القدم باسم المدن الخمس

(٢) برنيق: أطلق على بني غازي اسم برنيق في سنة ٣٤٧ قبل الميلاد من قبل حكامها البطالمة . وبرنيق اسم أميرة بطلبية صارت ملكة فيما بعد واشتهرت بشجاعتها وجمالها ، واستمرت هذه التسمية طول العهد الروماني والبيزنطي ، وخلال هذين العهدين تناوبت على البلاد فترات من العظمة والازدهار وأخرى من الانحطاط والدمار إلى أن وجدها الفتح الإسلامي مدينة صغيرة وسرعان ماتحوت بسبب توالي الفتوح في المغرب إلى مركز حرب وتجارى هام

(٣) بني غازي: أطلق اسم بني غازي على (برنيق) بعد أن استوطن فيها رجل صالح يعرف بسيدى غازي سنة ١٤٥٠ ميلادي (ومات بها ودفن في مقبرة السيد خرييش) وكان سكانها الأوائل في هذا العهد من المهاجرين والتجار القادمين من مصراته وساحل طرابلس

(٤) استولى الأتراك على بني غازي سنة ١٥٧٨ م ثم حكمها القرمانليون سنة ١٧١١م إلى أن عادت إلى الأتراك سنة ١٨٣٥ وبقيت كذلك إلى الاحتلال الإيطالي<sup>(١)</sup> الذي دام من ١٩١١ إلى ١٩٤٢ ثم بعد الحرب العالمية الثانية صارت مقراً للإدارة العسكرية البريطانية في برقة وعاصمة لحكومة برقة سنة ١٩٤٩ ، ثم إحدى عاصمتي المملكة الليبية المتحدة منذ الاستقلال سنة ١٩٥١

---

(١) احتلها الطليان في ١٩ من أكتوبر سنة ١٩١١



وتقع مدينة بنى غازى على شبه جزيرة محصورة بين البحر و ( ملاحه  
السداني ) ولا تزال بعض أسوارها قائمة إلى الآن ، ثم عندما ازداد عدد  
السكان امتدت المباني فوصلتها بضواحي ( البركة والفويحات وجليانة  
والصابرى ) فتكونت مدينة بنى غازى الجديدة بشوارعها الفسيحة المستقيمة  
المشجرة تتخللها الميادين والحدائق الزاهرة وتقوم على جوانبها مبان على أحدث  
طراز معمارى .

وفي سنة ١٩٤٠ إلى ١٩٤٣ - أثناء الحرب العالمية الثانية - كانت مسرحاً  
لجيوش الإنجليز والألمان المتحاربة<sup>(١)</sup> وأصيبت بكثير من الأضرار المادية .  
وتعرضت لألف ومائتي غارة من الطائرات وتبادلت احتلالها الجيوش  
المتحاربة خمس مرات ومنذ أن استقلت ليبيا سنة ١٩٥١ أصبحت عاصمة  
برقة . وتقع شرق مدينة طرابلس بنحو ١٠٥٠ كم<sup>(٢)</sup>

بنى ليمت : بلد من بلدان مسلاته .

\* بنينة : بلدة صغيرة شرق مدينة بنى غازى بنحو ٢٠ كم وبها مطار  
كبير ( انظر مطار بنينة )


\* بنى يحمي : بلد فى غريان .

\* مبوبات : اسم مكان فى بادية قاطة الرأس ، بين غريان وأرقتة .

---

(١) الألمان والطيالان جيوش المحور . والإنجليز والفرنساويون جيوش  
الحلفاء .

(٢) جاء فى الدليل السياحى سنة ١٩٦٧ أن عدد سكانها (١٥٠.٠٠٠) نسمة  
تقريباً ؟



ميدان البلدية بني غازي

\* البونيكرو : مسجد ببلدة الحرشا ، قديم جداً ، حتى أصبح منخفضاً عن سطح الأرض وينزل إليه بسلام ، ويظهر أنه من آثار البربر في صدر الإسلام . ويقرأ سكان الباء وهي لهجة بربرية في النطق بأب بكر مازالت مستعملة ، ومن أجل النطق به بهذه اللهجة رجحت أن يكون من آثار البربر .

وقد جدد بناءه سكان الرابطة سنة ١٩٦٥ وأصبح مرتفعاً على وجه الأرض .

\* بوزيمة : قرية من قرى الكفرة ، جنوبي تازربو إلى الشرق بقليل .

\* بومة و بومة : واحتان صغيرتان من واحات الكفرة وتقعان شرقي واحة الجوف . وتوجد في كل واحدة منهما قرية صغيرة

\* بومليانة : بئر جنوبي مدينة طرابلس بنحو ٢٠ كم ماؤها غزير وعذب ، تستقى منها مدينة طرابلس بواسطة قنوات تحت الأرض ، وعليها آلات ميكانيكية ترفع الماء من جوف الأرض إلى أحواض كبيرة يتجمع فيها . ومن هذه الأحواض يجرى في قنوات موصلة إلى المدينة .

وكانت هذه البئر مشهورة بغزارة مائها وعذوبته من العهد التركي ، فكان الناس يردونها للاستقاء منها .

وكان سكان مدينة أطرابلس قبل حفرها يعتمدون في الحصول على حاجتهم من الماء على ما يخزنونه في المسآجل من مياه الأمطار في فصل الخريف والشتاء وفي كثير من الأحيان لا يفي هذا المخزون بحاجتهم فكانوا يقاسون شدة عظمة ، وخصوصاً الفقراء منهم

وأول من عني بتوصيل مياهها إلى المدينة في العهد التركي أحمد رانم باشا . وكان عمقها في أيامه أربعة عشر متراً ونصفاً ، فأمر بزيادة عمقها ، وتنظيفها

وتوسيعها ، وإتقان بنائها من الداخل ، وإبلاغ المسافة التي يشغلها الماء إلى أربعة أمتار ونصف

ثم جاء بآلة بخارية من أوربا قوتها أربعة أحصنة ووضعت عليها لاستخراج الماء منها وبُني لها خزان بجوار البئر مساحته عشرة أمتار في مثلها ، وارتفاعه ستة أمتار وركبت فيه أنابيب لتوصيل الماء إلى المدينة ، إلى مسافة ٢٥٠٠ متر ، قطرها عشرة سنتي مترات

وبُني خزان كبير خارج باب الخندق بجوار سور المدينة لاستقبال الماء الوارد من بومليانة ، طوله سبعة أمتار ، وعرضه ستة ، وارتفاعه خمسة ، ويسع ٦٢٤٠٠ أفة من الماء

وقد أتقن بناء هذا الخزان ، ووضعت فيه أنبوبتان في كل من جهاته الغربية ، والشرقية ، والشمالية ، وجعل له مجرى لتوصيل الماء الزائد إلى البحر وانتهى من بناء هذا الخزان في ١٥ من شعبان سنة ١٣٠٨ وابتدأ الناس يستقون منه بواسطة السقائين والحالين

وقد نقشت على هذا الخزان قصيدة بالتركية أنشأها محمود أكرم أحد أعضاء مجلس شورى الدولة بمناسبة الاحتفال الذي أقيم عند إتمام بنائه

وجاء الاحتلال الإيطالي في شوال سنة ١٣٢٩ هـ أكتوبر سنة ١٩١١ م وهذا الخزان موجود ، وكان يسمى ( الشيشمة ) كلبة تركية . كما كان يوجد خزان آخر مثله بقرب شارع العزيزية بسوق الثلاث القديم

وفي زمن الاحتلال الإيطالي هدم هذان الخزانات وأجريت المياه في قنوات تحت الأرض إلى جميع بيوت المدينة

ونظراً لكثرة سكان المدينة ، واتساع عمراتها فقد حفرت آبار أخرى في عهد الاستقلال ، خوفاً من عجز البئر الأولى عن إمداد المدينة بما يكفيها من الماء .

\* البُوَيْرَات : على صيغة جمع البئر المصغرة : اسم بلدة بترهونة ومركز حكومتها . وحولها أراض واسعة جيدة التربة وما زالت البويرات معروفة بهذا الاسم . وتقع جنوبي مدينة طرابلس بنحو ٨٥ كم

وقد وقعت فيها معركة هائلة بين العرب والظليان في ١٨ من يونيو سنة ١٩١٥ كاد يقضى فيها على الجيش الإيطالي انظر كتابنا ( جهاد الأبطال ) ص ١٦٣ ، ١٦٤

\* بُوَيْرَات الحُسُون : على صيغة جمع البئر المصغرة بلدة صغيرة على شاطئ البحر ، وبها مرساة صغيرة أنشئت بعد سنة ١٩٥٠ وتقع غربى سرت بنحو ٨٧ كم وجنوبى مرساة بنحو ١٦٦ كم

وتقع فى دفع وادى بِنِ شِمالى مُدحسان بنحو ٢٤ كم

\* بِنِ : ( انظر وادى بِنِ )

\* البيضاء بلدة صغيرة فى الجبل الأخضر غربى مدينة البيضاء بنحو ٦٠ كم وبها مدرسة للعارف ، ومسجد

مررت بها فى جمادى الأولى سنة ١٣٨٥ هـ - ١٩٦٥ م وهى على ما وصفت

\* بيت منحوت فى الصخر ذكر العياشى فى رحلته التى قام بها سنة ١٠٧٢ هـ أنه رأى شرقى عين الغزالة - بالجبل الأخضر بيرة - بنحو مرحلة بيتاً منحوتاً فى الصخر الصلد طوله عشرون ذراعاً فى مثلها عرضاً ، وبداخله بيت آخر نحو نصفه وبه غرف صغيرة ، وكل ذلك

منقور في الحجم الصلد. نقرأ مربعا ، وله باب مربع ، وعند الباب حُجرة  
واسعة منقورة في الحجر أيضا

وقال العياشي إن العبدري ذكر هذا البيت أيضا في رحلته .

\* بَيْدَر : هي قرية الدبابسة بمدينة مصراته .

\* بَيْسْت بفتح الباء الموحدة وضم الياء المثناة من تحت ، وسين  
ساكنة ، وتاء مشاء من فوق قرية من قرى يرقة القديمة ، غير معروفة  
الآن . ذكرها السَّلفي في معجمه في القسم الثاني ، ص ٣٣٦ ، ٣٣٧ ونسب  
إليها بعض العلماء ، فقال

( سمعت أبا الفتح فارس بن عبد العزيز بن أحمد البَيْسُستى المالكي  
بالإسكندرية يقول: سمعت حسان بن علوان البيسطي يقول: كنت أنا وجماعة  
من بني عمي في مسجد بيست فنظر الصلاة ، فدخل أعرابي ، فتوجه إلى القبلة  
وكبر ثم قال : قل هو الله ، قاعد على الرصد ، مثل الأسد ، لا يفوته أحد ،  
الله أكبر ، وركع وسجد ، ثم قام فقال مثل مقاله الأولى ، وسلم . فقلت :  
يا أخا العرب الذي قرأتَ ليس بقرآن ، وهذه الصلاة لا يتقبلها الله ، فقال  
حتى يكون سفلة <sup>(١)</sup> مثلك ، أتى إلى بيته ، وأقصده ، وأتضرع إليه ،  
ويردني خائبا ولا يتقبل صلاتي ، لا ، إن شاء الله ، لا ، إن شاء الله . وقام  
وخرج ) .

وذكرها في مكان آخر من القسم الثاني من معجمه في ص ٣١٠ فقال

---

(١) السفلة من الناس : الأسافل . وهؤلاء لا يكرمون من بعدهم ويتضرع  
إليهم والله جل جلاله لا يرد من قصده وتضرع إليه . وقد جاءت كلمة ( سفلة )  
في معجم البلدان ( سفلة ) غلطا .

( أنشدني أبو عطية عطاء الله بن قائد بن الحسن بن عمر بن سعيد التيمي  
البيستى بالثغر ، أنشدني أبو الذؤاد المفرج بن موسى التيمي بيست من  
أرض برقة - وبها مولدى - لحاتم الطائي :

ذروني يَكُنْ مَالِي لِعَرْضِي وَقَايَةً      يَبْقَى الْمَالُ عَرْضِي قَبْلَ أَنْ يَتَبَدَّدَا  
ذروني ومالي إن مالى وافر      وكلّ امرئ جارى على ما تعودا  
كلوا اليوم من رزق الإله وأبشروا      فإن على الرحمن رزقكم عدا  
تكفل أرزاق الخلائق كلهم      وما عندي ربى لن يبيد وينفدا

ابن عطية هذا مولده - على ما قاله - بيست من ناحية برقة . وكان من  
أهل الخير وقد دخل المغرب في التجارة . وكان يحفظ مقطعات كثيرة من  
شعر حاتم وعنترة وغيرهما .

انتهى ما نقله السلفى مما يتعلق بيست في الموضوعين .

وقد أراد الحموى أن يجمع بين الروايتين ، ويحذف شعر حاتم ، فاختلط  
عليه الأمر ، ونسب ولادة حاتم إلى برقة خطأ ، والمولود في برقة هو ابن  
عطية ، كما قال : ( وبها مولدى ) وجاءت كلمة « لحاتم » بعد « مولدى » ، فظن  
أن بها مولد حاتم وقد يكون هذا الخلط من الناسخ وعلى كل حال فما نقلناه  
هو ما كتبه السلفى في معجمه <sup>(١)</sup> بالنص ، وهو واضح المعنى ولا يلتفت  
إلى ما جاء في معجم البلدان ، ولإلى ما نقله عنه النائب في الجزء الثانى من المنهل  
العذب لأن فيه تحريفاً يخالف ما جاء في معجم السلفى الذى نقلنا عنه ،  
ولا يستقيم معه المعنى .

---

(١) معجم السلفى : نسخة مصورة بالتصوير الشمسى موجودة في دار الكتب  
المصرية ، وهو قسبان كل قسم في مجلدة مستقلة والسلفى بكسر السين - اسمه أحمد بن  
محمد أبو طاهر . توفى سنة ٥٧٦ هـ

وجاء ذكر ( الأمير بيوس ) أمير عرب برقة ، في الجزء الثاني من المنهل العذب ص ١٠١ وأن الأمير بيوس أسر في معركة في برقة بينه وبين الملك الظاهر سنة ٦٧٢ هـ . وكان بيوس شيخا نيف على مائة سنة ، واعتقل في المحرم من هذه السنة ، ونقل صاحب المنهل العذب الرواية عن مرآة الزمان (

وقديكون ( الأمير بيوس ) من بيست وقد أصبح واضحا من رواية السلفي أن بيست من بلاد برقة بعد أن عرفنا أن رواية معجم البلدان محرقة وجاء في ذيل مرآة الزمان مانصه :

( ذكر أخذ ييلوس أمير عرب برقة )

كان الملك الظاهر (١) قد جرد عسكرا مع ابن عزاز (٢) وتقدم إليه بالدخول إلى برقة لأخذ العداد ، فوصل إلى طليسته ، وهي مدينة يسكنها اليهود ولهم بها أموال كثيرة ، فخاها منه ييلوس ، فقاتله ، ووقع بين العسكرين وقعة ، وأسر فيها ييلوس ، وهو شيخ قد نيف على المائة سنة ، وقد حمل إلى القلعة فاعتقل بها في ثامن المحرم ، وبقى إلى أن خلص بعد شروط شرطها على نفسه في غرة شهر رمضان

ويلاحظ أن بيوس ذكر في ذيل مرآة الزمان ، لافي مرآة الزمان . وذكر باسم ييلوس لا بيوست . ولا يبعد أن يكون الاسم واحدا ، وإنما جاءت رواية صاحب المنهل العذب محرقة بالنسبة لاسم الأمير فذكرته باسم بيوس وذكر في ذيل مرآة الزمان باسم ييلوس .

---

(١) هو الظاهر بيبرس ملك مصر .

(٢) ذكر في مكان آخر ( ابن غراب )



\* البيضاء<sup>(١)</sup>: تقع شرقي مدينة بني غازي بنحو ٢٠٧ كم . وترتفع فوق سطح البحر بنحو ٨٠٠ متر. وهي مدينة حديثة النشأة فلم يكن بها حتى مجيء الأستاذ محمد بن علي السنوسي (سنة ١٢٧٥هـ، ١٨٤٣م) سوى ضريح الصحابي الجليل رويفع بن ثابت بن السكن الأنصاري ، ولو أنها كانت في القديم مقرا لمعبد (اسكولا يوس) إله الطب عند الإغريق الذي كان قبلة للزوار من كل أنحاء ليبيا ، وقد عثر مؤخرا على آثار هذا المعبد وهي على مقربة من الطريق خلف النصب التذكاري المقام بمناسبة الذكرى المئوية للسيد محمد بن علي السنوسي

أسس السنوسي زاويته الأولى (البيضاء) في ليبيا بموضع يعرف بدفكرة على بعد نحو ٢ كم إلى الغرب من المدينة

أما تسميتها بالبيضاء فيرجع إلى أنها كانت البناء الأبيض الوحيد في منطقة شاسعة من الإقليم وظلت المنطقة تعرف بالزاوية البيضاء إلى أن غلب اسم البيضاء عليها بعد الحرب العالمية الثانية .

وتتكون البيضاء الحديثة من بلديتين الأولى قرب الزاوية وفيها مبانى معهد السيد محمد بن علي السنوسي الديني الذي أنشئ سنة ١٣٧٥ هـ ومشيخة المعاهد الدينية في ليبيا ومديرية الزوايا السنوسية . أما الثانية وهي مقامة قرب ضريح السيد رويفع فتشتمل على عدة مبان حديثة الطراز .

وتتوسط البيضاء منطقة زراعية ممتازة تنتشر إلى الغرب والشرق والجنوب منها المزارع الجبلية ذات الأشجار المثمرة كاللوز والزيتون والخوخ

---

(١) هذا الوصف من الدليل السياحي لبرقة مع بعض زيادة بسيطة في الأول .

والكروم بين حقول القمح وأحراش الغابة وتعتبر البيضاء مركزا هاما في الجبل الأخضر فهي مقر متصرفية . وبها ( قصر العين ) الذي اتخذ منه مولانا الملك إدريس مقرا لإقامته مدة طويلة من الزمن ولاسيما في الصيف . وبها هوتيل صغير وسوق محلية تتوفر فيها جميع الحاجيات ومحطة لتزويد السيارات بالبنزين . وتقع شرقي المربع بنحو ١٠٢ كم

\* والبيضاء اسم بئر بتروول تقع شرقي حرام بنحو ٢٣ كم . م ،  
اكتشفت في سبتمبر سنة ١٩٥٩ ، وإنتاجها اليومي ٣٦٥٠ برميلا

\* والبيضاء والدناجى أرض زراعية في سفح جبل نفوسة الشمالى .  
وتقع غربى وادى الأثل .

## حرف التاء

\* تَابِلِيَا : مرسى صغير قريب من البُرَيْدِقة وهو لسان من الأرض ممتد في البحر ، وبه آثار بناء ، ولا يوجد به سكان ، ويقال إنه كان في أيام اليونان يسمى المرسى المخبياً

\* تَاجِرْفُت : ذكرها صاحب مرصد الاطلاع بتشديد الراء . وتُنطق في عهدنا بسكون الجيم وتخفيف الراء المكسورة . وهي بلدة غربي وُدَّان ، بينها وبين زويلة

\* تاجورة بلد من بلاد طرابلس القديمة ما زالت معروفة بهذا الاسم ، وتقع في الجنوب الشرقي من مدينة طرابلس بالقرب منها ولها ذكر في تاريخ طرابلس القديم والحديث . وفي ثورات الزعماء على الحكم التركي ، وعلى جيوش الفرنجة التي غزتها أكثر من مرة في أزمان متعاقبة وظروف مختلفة .

وكانت مركز حكومة خير الدين برباروسا التركي<sup>(١)</sup> الذي كان يحارب فرسان القديس يوحنا الذين كانوا يحتلون طرابلس

وأول من عني بعمارة تاجورة — فيما نعلم — حميد بن جارية جد الجوارى سنة ٥٥٠ هـ ونقل إليها السكان من أرض (تَجْدَرَب<sup>(٢)</sup>) . . . وهؤلاء

---

(١) حاصر أسطول خير الدين برباروسا تاجورة واحتلها سنة ٩٣٧ هـ وطردها أنصار الحسن أمير تونس الذي كان يناصر فرسان القديس يوحنا .

(٢) هكذا تقرأ .

السكان من أصل عربي ينتسبون إلى تميم ، وسكنوا هذه الأرض منذ الفتح الإسلامي ..

وفي تاجورة قصر قديم يقال إن حميد بن جارية هو الذي بناه .

وقد ذكرت تاجورة في صبح الأعشى ج ٥ صفحة ١١٢ بلفظ طه جُورة فقد ذكر « أن أَيْدَغِيَّ الكَلْبِي ، وأَيْدَغِيَّ الحُورَازِمِي توجَّها رسولين إلى الغرب سنة ٥٧٠٦ هـ وأنهما مرَّاً بِطَه جُورة ومنها إلى طرابلس ، وكلية طه كثيرا ما تدخل على أسماء البلدان المصرية ، مثل ( طه شبرا ) .

وقد ذكرها صاحب الرحلة الناصرية الذي مر بها في شعبان سنة ١١٢١ هـ فقال : « تاجورة بوزن باكورة » ، وفي زمن نزول خير الدين بربروسا بها كانت تعرف بتاجورة ، وكذلك في أيام وجود مراد أغا بها كانت تكتب ( تاجورة ) بالهاء المربوطة بعد الراء

على أن كلمة تاجورة عليها مسحة من اللغة البربرية ، لأن لفظ « تا » في اللغة البربرية تدخل على المؤنث مثل تاورغة تاردية . تاغرمين . تاقرئصنت وهذه الأسماء كثيرة في اللغة البربرية فكتابة بعض مواطنينا لها ( تاجوراء ) بألف وهمزة بعد الراء لانعرف لها سنداً

ولعل حميد بن جارية حينما نقل إليها العرب من أرض عبديرب كان يريد تكثير السكان ، لأن الساحل الطرابلسي كله كان مسكوناً بالبربر قبل الفتح العربي ، وكانت قبيلة هوارة — وهي من أكبر قبائل البربر — كانت تشغل ما بين تاورغة إلى صبراتة

وجاء في شجرة العواصجة ما يدل على أن تاجورة تسمى ذات الرمال وذلك حينما ذكر الفواتير ، فقال : ( وهم شرقي ذات الرمال تاجورة ) . . .

ولعلها لقربها من وادى الرمل سميت ذات الرمال وكذا نحسب أن ذات الرمال هي مصراة .

\* تاجُونِس قصر على البحر بين برقة و طرابلس ، ينسب إليه أبو محمد عبد المعطى مسافر بن يونس التاجُونِسى الخنعاى .

روى عنه السُّلَمَى وقال : كان من الصالحين مولده سنة ٤٦٠ تقريباً (البلدان)

\* تارِدِيَّة بلد الرجبان ، وتقع فى جبل نفوسة وتبعد عن مدينة طرابلس إلى الجنوب الغربى بنحو ١٨٠ كم على طريق يفرة وقد أحرقتها البربر وأخربوها فى حروبهم مع الرجبان والزنتان فى سبتمبر سنة ١٩٢٠ ، مررت بها فى أوائل سنة ١٩٢٢ ، فرأيت منزل الحاج محمد فكينى قد أتت النار على آخره ولم تبق منه شيئاً . وفى أثناء نزولنا من الطريق وجدنا فرساً مقتولة قالوا إنها فرس حسن فكينى ، ووجدنا فى أسفل الطريق قبراً قالوا إنه قبر حسن فكينى قتل فى معركة ديسمبر سنة ١٩٢٠ وقد يراد بلفظ الرجبان نفس البلد .

ومن أدركننا من رجالاتها المشهورين الحاج محمد فكينى الرجل الذى لعب دوراً خطيراً فى حرب العرب مع البربر .

توفى فى قابس من أعمال تونس فى مارس سنة ١٩٥٠

\* تازِرْبُو واحة من واحات الكفرة وهى أكبر واحاتها . وتقع شمالى الجوف وتمتد من الشرق إلى الغرب .

\* تَاغْرِمَتْ تقرأ بسكون الغين ، وكسر الراء وسكون الميم والتاء : قرية من قرى مسلاتة فى أرض مستوية ، فى أسفل الجبل الذى به حصن سِلَّة

\* تاغريمين بلد الزنتان وتقع في جبل نفوسة جنوبي تارديّة  
وبلصقتها وقد يطلق لفظ الزنتان على نفس البلد .

وقبيلة الزنتان من أكبر القبائل العربية في طرابلس ولها شهرة واسعة ،  
ولها قرى كثيرة في الجنوب منها القريتان الغربية والشرقية ، وطبقة ،  
والطابونية . ولها منعة بين القبائل ووقعت لها حروب كثيرة بينها وبين  
البربر ، وبينها وبين أولاد أبي سيف ومن أشهر الوقائع التي وقعت بينها  
وبين أولاد أبي سيف واقعة أم العجزم ، ( انظر أم العجزم )  
ويرجع الزنتان في أصولهم العربية إلى قبيلة الدواسر إحدى قبائل نجد  
الكبرى . ( انظر الرجبان ) .

\* تاغزينة بلد من بلدان غريان المشهورة ( بلد الكعابرة ) وأسرة  
الكعابرة أسرة مشهورة في غريان بالفضل والوجاهة . . وهم من شراكسة  
الزاوية كوارغلية ، نزع جدم إلى غريان واستقر بها

\* تاغمة بلد في جبل نفوسه ، تقع في الشمال من مدينة يفسرن  
وأصل الاسم بربرى . وكل اسم بدى بلفظ ( تا ) فهو بربرى

\* تافضلات أحساء ماء مرّة تقع غربي وطشن — زوارة الصغرى .

\* تافر بوضت بلد في جبل نفوسه من بلاد البربر

\* تاكيس مكان بيرة في الجنوب الشرقي من بني نخازى بنحو

١٣٠ كم

\* تاله : أرض في بادية أرفلة بوادي سُوفَجَّين وغربي وادي نغد

وبها أمّاد ماء كلما اشتد الحر غار ماؤها حتى ينضب .

\* تَامِلْتُ: كلمة بربرية يطلقها البربر على مكان مخصوص من جبل نفوسة

\* وَتَامِلْتُ: حصن من حصون جبل دِرِن بالمغرب

\* ناورغا: بلد جنوبي مصراتة بنحو ٤٠ كم وبها عين غزيرة النبع تذبذبة الماء استبحرت من كثرة ما تجمع من مياهها حتى أصبحت سبخة ، وتخلق فيها بعوض الملاريا ( الحمى المتقطعة ) فلا ينزل بها أحد من غير سكانها إلا أصيب بها ويتراوح المساء الذي يتدفق منها في الساعة ما بين ١٢٠٠٠ و ١٨٠٠٠ متر مكعب

ويصعب على الغريب أن يهتدى إلى مسالكها لكثرة ما فيها من مجارى المياه . وبها نخل كثير وفيه أنواع كثيرة جيدة التمر .

وسكانها خليط من أصول عربية وبربرية وهم سمر البشرة ، وقل أن يوجد فيهم أبيض وهم مشهورون بالشجاعة .

ومن رجالها المشهورين في التاريخ حبر بن موسى التاورغي الذي ثار على محمد باشا الساكسلى حاكم طرابلس<sup>(١)</sup> في عشرة الأربعين بعد الألف هـ

وفي مايو سنة ١٩١٥ م حصلت فيها معركة بين العرب والطلليان واضطر الطليان أن يخوضوا المستنقع فغرقوا فيه جميعاً

وتاورغا كانت قبل الفتح الإسلامى اخر ديار هوارة البرابرة جنوباً من الناحية الشرقية ، ومنها تبندى دياز مزاراة وتمتد إلى الجنوب .

وكلمة تاورغا بربرية وتوجد بتغازاة بالمغرب عين ماء تسمى تاورغا . وكثيراً ما يلحقون في اللغة البربرية ( تا ) في أول الاسم المؤنث .

\* تَبَادُوت: بلد بفریان .

(١) توفي ليلة الثاني من ذى القعدة سنة ١٠٥٩ هـ

\* تيان : بئر قديمة في واد غربي ساحل الأحامد بنحو ١٤ كم ،  
وبها سمي الوادي ، فيقال له وادي تيان  
\* تجرمي : واحة في جنوبي فزان . وكتبت على الخريطة « تجرحي »  
بالحاء المهملة بدل الهاء .

\* تجمل <sup>(١)</sup> هكذا تقرأ بكسر التاء والميم : بئر شرقي القريات بنحو  
١٥٠ كم ، كان أولاد بوسيف ينزلون حولها بعد واقعة أم العجرم . وبعد  
معركة أم العجرم كان الشيخ أحمد بوشاق البوسيني أغار على الزنتان وأخذ  
منهم إبلا ، فأغار الزنتان على أولاد بوسيف في تجمل سنة ١٣١٠ هـ ودافع  
أولاد بوسيف دون حريمهم دفاع المستميت ولكنهم غلبوا على أمرهم ،  
واقحم الزنتان بيوتهم ، وأخذوا كل ما فيها ، ولم يتعرضوا للنساء بشيء ،  
واستاقوا الإبل والغنم ورجعوا وقتل في هذه المعركة من أعيان أولاد  
بوسيف السيد حسن البدي ، وأخوه عبد الله البدي ، والسيد عبد الرحمن  
« أبيض الرء كاب »

\* تراغن : بلد من بلاد فزان . وهو الآن مديرية . وبه مشغل للسجاد  
ومدرسة ابتدائية ومستوصف . وتقع شرقي ممرزق بنحو ٥٤ كم . ويقال  
لإنها كانت في عهد ملوك كانم مركزا لإدارة فزان .

\* الترسانة : مكان في مدينة طرابلس في الجهة الشرقية منها كانت  
مستودعا لما يستغنى عنه من آلات الحرب من المدافع وغيرها في زمن  
الترك . وقد هدمها الطليان أيام احتلالهم لطرابلس وبنوا مكانها مبنى  
صندوق التوفير وكانت في نهاية الخندق ، في مسامته برج الساعة من  
الشرق . وكانت موجودة سنة ١٩١١

(١) من إملاء السيد العيساوي بوخنجر .



\* تُرغُتْ: مكان شرقي وادي الرمل بنحو ٣٢ كم كانت به بئر عذبة الماء ، حفرها السيد عبد السلام بن عثمان .

\* ترهونة: كلمة ترهونة كلمة بربرية كانت تطلق على قبيلة بربرية من هوارة تسكن تلك الناحية . ولما سكن العرب هذه الناحية وتكاثروا جملا بعض البربر وبقى بعضهم ، واندجوا في العرب بحكم الأقلية . وبتناول الرمن انقطعت صلتهم بلغتهم وأنسابهم ونسوا عنصريتهم . ولا تجد اليوم في هذه الناحية إلا عربياً في لغته ونسبه وعاداته لا يعرف البربرية ولا ينتسب إلى البربر

وتطلق كلمة ترهونة اليوم على قبيلة عربية كبيرة من أكبر القبائل العربية في طرابلس ومواطنها جنوبي طرابلس بنحو ٨٥ كم وتطلق كلمة ترهونة أيضاً على موطن القبيلة .

ومن قبائلهم التي عثرت على نسبها العربي أولاد مُعرِّف ، . فهم أولاد معرف بن سعيد من بني عامر بن زغبة من بني هلال وعن أدركنا من رؤسائهم الحاج عبد الصمد النعاس وقد هاجر إلى الفيوم سنة ١٩٢٤ وتوفي بها ،

والعوامى ، ويرجعون إلى مُصبيح ( بطن من فزارة ) ومن أدركنا من وجهائهم أسرة المُرَيِّض ، ورئيسها حمد بيك المريض .

وتوجد قبيلة ترهونة في القطر المصري بسمالوط ، وأصلهم من ترهونة طرابلس نزحوا إلى مصر لنزاع قبلي بين جدهم « سوق الذيب » وكان من الرؤساء المشهورين وبين عبد المولى جد العوامى ( أسرة المريض ) .

\* تِرِينَة بلد شرقي مدينة الزاوية إلى الجنوب . وفيها أراض زراعية

كثيرة وفي أيام احتلال الطليان بنوا فيها قرية وسموها (ميكاً) وتقع جنوبي الحشان بنحو ١٠ كم

\* تَسَارَس : بفتح التاء والراء - اسم قصر قديم ببرقة . وإليه ينسب الأستاذ علي بن زيد التَّسَارَسِي . ولقبه ( أبو الرضا ) توفي سنة ٦٤١ هـ .

\* تَنَاسَات عاصمة بلاد غريان وتبعد عن مدينة طرابلس إلى الجنوب بنحو ٨٨ كم وبها عين تسمى عين الترك ، وجامع به منذنة اجتمع فيها مؤتمر غريان الوطني سنة ١٩٢٠ واتخذتها هيئة الاصلاح المركزية مقراً لها من سنة ١٩٢٠ إلى سنة ١٩٢٢

احتلها الطليان الاحتلال الأخير في ١٧ من نوفمبر سنة ١٩٢٢ وباحتلالها ضعفت المقاومة الوطنية بين العرب والطيالان إلى أن انتهت في ديسمبر سنة ١٩٢٣ واستولى الإيطاليون على البلاد كلها .  
وأصل الاسم بربري ، ولكن جميع سكانها عرب . وإن كان هناك من أصوله بربرية فقد تنوسيت هذه الأصول وأصبح عربياً في جميع ميزات العرب .

\* تَنَكْرُ تَيْبَة واحة بوادي الآجال بفزان وتعتبر من أحسن واحات وادي الآجال . وتقع في الجنوب الشرقي منه .

\* تُنَكُوت : جبل عال بجانب الثنية الحمراء أحد مداخل غريان من ناحية قَطَّيس

\* تَلَاجِم : مكان شرقي مدينة سرت بنحو ٤٨ كم .

\* التَّاع : مستنقع يقع جنوبي الحرشا بنحو خمسة كم وهو في الحسيان ( انظر الحسيان ) .

ويظهر أن كلمة التلغ محرّفة عن التلعة ، وهي في اللغة: الأرض المنخفضة ،  
أو مسيل الماء ، وجمعها تلعات وتلاع .  
والتلغ من هذا المعنى لأنه يتجمع فيه الماء فهو كلمة عربية دخلها بعض  
التصنيف .

\* تَلَّة : ربوة عالية غربي القَرْمُولِيّ . ويقال لها تَلَّةُ الحجاج  
وهي من أراضى ترهونة . وبها قبّة عبد الله المراكشي . وتحتها سوق الجمعة<sup>(١)</sup> .  
وهو غير سوق الجمعة الموجود بساحل طرابلس .

\* تَلِيل : حصن قديم من حصون البربر القديمة ، على رأس ربوة  
قريب من البحر ، وما زال يعرف بهذا الاسم .

قال التجاني في رحلته سنة ٧٠٨ هـ وحول القصر في سند التل دور  
وبساتين يسكنها البربر ، والحلو من آبارها ما بين الحصن والبحر ا هـ وهذا  
في زمن التجاني سنة ٧٠٨ هـ أما الآن سنة ١٣٨٧ هـ فقد تهدم الحصن ،  
وما زالت الربوة باقية ، وأنشئ إلى جانبها قرية صغيرة . وهي تسامت بلدة  
العجيلات من الشمال بينهما نحو ٦ كم .

\* تَمِيَّسَة : واحة صغيرة من واحات فزان وفيها مياه كثيرة تنبع من  
عيون جارية

\* التميمي : واد على ساحل البحر ، شرقي بني غازي بنحو ٣٥١ كم ،  
وبه أحساء ماء عذب .

---

(١) سوق يجتمع فيها الناس للبيع والشراء بخلاف سوق الجمعة بساحل  
طرابلس فهو قرية لا سوق .

\* تَنْدِيمِيرَة : بلد بجبل نفوسة في مسامطة تيجي من الجنوب ، منه إلياس أبو منصور صاحب جبل نفوسة سنة ٢٦٧ . وهو الذي هزم جيش ابن طولون في المعركة التي وقعت بينهم في قصر حاتم في هذه السنة . وكانت حروبه مع ابن طولون في منتهى الزاهة والعفّة

\* تُوكْرَة : قرية من قرى برقة على ساحل البحر ، شرقي دريانة على الطريق العام ، وبها قليل من النخل ، وتقع شرقي بني غازي بنحو ٦٦٥ كم . وشمال المرج بنحو ١٣ كم .

وبها آثار قديمة يقال إنها آثار (توكيرة) التي كانت في عهد اليونان إحدى المدن الخمس التي يقال لها (أنطابلس) .  
ومن بين هذه الآثار أطلال كنائس مسيحية وأبنية أخرى .

\* تُونِين : قرية غربي مدينة غدامس بنحو ٣ كم .

\* تَيْجِي : بكسر التاء والجيم ، بلد قديم يقع في سفح جبل نفوسة الشمالي . وتقع غربي الجوش بنحو ٧٤ كم  
وكافة تسمى قنطرة . ولها ذكر في تاريخ علماء الأباضية القدامى . .  
وهي الآن مركز حكومي (مديرية) وسكانها قليلون .

وبها بعض عيون ماء جارئة قليلة النبع وبها نخل قليل وتقع غربي الجوش في نصف المسافة تقريباً بينها وبين نالوت .

\* تَيْرِقْت : حصن كان لبني زَمُور في جبل نفوسة بقرب جادو .

## حرف الثاء:

\* نمدحسان<sup>(١)</sup>: مكان معروف شمالى مدينة سرت بنحو ٧٠ ك. م.  
(انظر قصور حسان).

\* ثنية بوغيلان<sup>(٢)</sup>: طريق فى الجبل وموصل إلى بلاد غريان ، وهى منحوتة فى الجبل ذات تعاريج حلزونية ، حتى تنتهى إلى القمة ، ثم تستوى الطريق إلى البلاد .

وفى أسفل الثنية عين ماء صغيرة يستقى منها المسافرون ، وتقع جنوبى طرابلس بنحو ٨٠ كم

\* الثنية الحمراء: فتحة بين جبلين ، مدخل من مداخل غريان من ناحية قطيس ، وهى تحت جبل منطروس من الناحية الشرقية كان الطليان أوصلوا إليها سكة حديد قبل سنة ١٩٢٢ ، تربط بينها وبين العزيزية .

\* الثوير: على صيغة تصغير الثور بئر بالبادية شمالى وادى الأثل ،  
وبه سُمى المكان

---

(١) التمد: الماء القليل لامادة له ، أو ما يظهر فى الشتاء ويذهب فى الصيف  
وفى هذا المعنى يستعمله الطرابلسيون .

(٢) الثنية العقبة والطريق فى الجبل وفى هذا المعنى يستعملها  
الطرابلسيون .

## حرف الجيم

\* جادو : مدينة من المدن البربرية القديمة في جبل نفوسة وكانت زمن الفتح الإسلامي إحدى عواصم الجبل فتحها عمرو بن العاص حينما فتح شروس سنة ٥٢٢ هـ. وهي غير موجودة الآن ، وما زال اسمها معروفاً . وقد أنشئت في مكانها - أو قريباً منها - مدينة فسّاطو ويبعد عن مدينة طرابلس إلى الجنوب الغربي بنحو ١٨٧ كم على طريق بئر الغنم - يفرن ، وتقع في وسط الجبل .

\* جَارِف : واد بأرض سرت ، وبه آبار كثيرة .

\* جالو : واحة من واحات برقة ، تقع في الجنوب الشرقي من أحداية بنحو ٢٢٠ كم ، وشرقي أوجلة ٣٠ كم وبها نخل كثير وسكانها المجاربة وهم عرب ، ولكثرة تجارتهم مع السودان من عشرات السنين ، وكثرة تزواجهم بالسودانيات اسمرت بشرتهم

احتلها الطليان في اليوم الرابع من رمضان سنة ١٣٤٦ هـ ولما خرجوا من برقة سنة ١٩٤٣ خرجوا منها .

وتنقسم إلى قسمين : العرق ، واللّبسة ، وكل مهما تعد قرية ، وبمجموعهما يقال له جالو مررت بها سنة ١٩٢٤ ويعتمدون في بناء بيوتهم على نوع من الطوب غير صلب ، ومزروعاتها قليلة ، وآبارها مبنية بكرناف النخل ، وهو أصول الجريد الثابتة في جسم النخلة ويعتمدون في معيشتهم على التجارة

• وجالو اسم بئر بتبول ، تقع غربي جالو بنحو ٤٠ كم اكتشفت في أغسطس سنة ١٩٦١ وإنتاجها اليومى ١١٩٠ برميلا .

\* جامع ابن الطيب : في شارع سوق الحرّاة بمدينة طرابلس جامع يقال له جامع ابن الطيب ، وبه مدفون الشيخ مصطفى الماعزى ، والد الشيخ محمد الماعزى مؤسس جامع الماعزى بالمنشية .

◦ جامع ابن مُقبل : جامع في مدينة طرابلس ، يعرف بجامع ابن موسى وابن مقبل مدفون به .

◦ جامع (أبو منديل) : ( انظر جامع الخطبة ) .

◦ جامع أحمد باشا<sup>(١)</sup> من أكبر جوامع طرابلس وأشهرها وأحسنها زخرفاً وبناء على الطراز العربى الممتاز ، كأحسن ما يكون عليه الفن العربى من الإتقان والجمال .

وقد أصيب بقنبلة طائرة في الحرب العالمية الثانية فهدمت منه ركناً وقد أعيد كأصله بكل ما فيه من إتقان وزخرف .

وعلى شمال الداخل إليه من بابه المفتوح في سوق المشير مقبرة الأسرة القرمنلية .


◦ جامع الحاج إبراهيم أحد جوامع مدينة أطرابلس ، ويقع في شمالها بقرب ضريح الشيخ سالم المشاط ( ذكره العياشى في رحلته سنة ١٠٧٥ هـ ) .

◦ جامع الخطبة : هو من جوامع الزاوية المشهورة ويسمى الآن جامع بومنديل ، لأن بومنديل دفن بجواره


---

(١) هو أحمد باشا القرمنلى : أول حاكم من هذه الأسرة بطرابلس ، ومدة حكمه من يولييه سنة ١٧١١ م إلى نوفمبر سنة ١٧٤٥ م .

( جامع أحمد بابا ) وهو من أجمل الجوامع في طرابلس وأشهرها







(جامع احمد باشا) وهو من أشهر الجوامع بطرابلس وأجماها



طلبة في الدرس في جامع أحمد بابا

ويظهر أن بومنديل هذا من أولاد منديل ، وهم بطن من السكعوب من بني سليم ولما دفن بجوار جامع الخطبة نسب إليه ، وقيل جامع بومنديل هـ وجامع الخطبة : مسجد قديم بعوسجة بلسق زاوية لاغثة ابن حمزة

\* جامع الدروج<sup>(١)</sup> من جوامع طرابلس المشهورة وسمى جامع الدروج لأن بابه يعلو على الأرض بعدة درجات وبه ضريح الشيخ إسماعيل بن الشيخ ربوع صاحب الزاوية الغربية

\* جامع شائب العين من الجوامع المشهورة في طرابلس أسسه محمد باشا الإمام شائب العين وكان رجلاً خيراً ، كما أنشأ سوق الترك المعروفة بهذا الاسم بجوار الجامع .

استمرت ولاية محمد باشا من أوائل سنة ١٠٩٩ إلى ١١١٢ وفي هذه المدة أسس جامع شايب العين سنة ١١١٠ هـ وسمى شائب العين لأن في هذب عينه شعرات بيضاء .

وحرف العامة مكلة شائب العين إلى « شى بالعين » يريدون أن صاحبه له كرامات ، فإذا قال شيئاً أراه للناس وشاهدوه بأعينهم فعنى « شى بالعين » : شى يُشاهد بالعين . وهذا من تحريف العوامّ وما أكثر ما حرفوا

\* جامع طرابلس الأعظم : من جوامع طرابلس القديمة ، بناه بنوعبيد بين القصبة وبين المدرسة المنتصرية<sup>(٢)</sup> . وكان يقوم على عدة أعمدة مستديرة .

---

(١) والدروج جمع درجة دخل الكلمة شىء من التحريف عن « الدرج » وهو الجمع الصحيح .

(٢) كانت هذه المدرسة جنوبي مخزن الرخام ( انظر المدرسة المنتصرية ) .

وتم بناؤه على يد خليل بن إسحاق في آخر سنة ٨٣٠٠ ويوجد في الجهة الشمالية منه ما جل بناه شكر المعروف بالصَّقْلِيّ

وهذا الجامع غير موجود الآن ، ويفهم مما ذكر في تاريخ المدرسة المنتصرية أن موقعه كان جنوبي مخزن الرخام في منتصف المدينة تقريباً

\* جامع طور غود باشا : من جوامع مدينة طرابلس ، وبنى هذا الجامع سنة ١٠١٣ هـ و طور غود باشا تولى ولاية طرابلس في ربيع الآخر سنة ٩٦٠ هـ ، ١٥٥٣ م ، وتوفي شهيداً في حروب الدولة العثمانية مع مالطه سنة ٩٧٢ هـ . وإذا صح تاريخ ببيان جامع طور غود ، فيكون الجامع بنى بعد وفاة طور غود بنحو ٤٢ سنة

\* جامع الفرج : كان موجوداً في نهاية بلدة عريجة من الناحية الغربية . وأدركنا بعض جدرانها قائماً وهو يسمى جامع الناقة . . وسبب تسميته بجامع الناقة كما ذكره صاحب المزارات في طرابلس ، أن سيدى علي بن عبد الحميد انتظر في مكانه الشيخ أحمد زردرق - وكان قادماً من المغرب في طريقه إلى الحج - وكان راكباً على ناقة ، فلما وصل إلى هذا المكان بركت الناقة فبنوا فيه الجامع .

وقد تهدم ولم يبق منه إلا بقية قليلة سنة ١٣٨٦ هـ

\* جامع علي بن عبد الحميد (بوحميره) : جامع بالحريشا - قرية من قرى الزاوية أسس في منتصف المائة التاسعة تقريباً وبقى يؤدي مهمته في إفاة الشعائر الدينية وتعليم أبناء المسلمين القرءان إلى سنة ١٣٨٥

وفي هذه السنة رأى القائمون بأمره من أولاد (بوحميره) أن يجددوه لقدمه وضيقه بالمصلين ووكلو النظر في أمر تجديده إلى وإلى الشيخ علي النعاس فشرعنا في هدمه في المحرم سنة ١٣٨٥ - ١٧ من مايو سنة ١٩٦٥ .

وتسابق الناس في التبرع لبنائه ، وكان أسبقهم إلى الخير وأكثرهم إنفاقاً السيد محمد بن يوسف سويسى شكر الله له وأخلف عليه خيراً ، وقد وضعت هندسته على شكل حديث وجعلت له مئذنة جميلة ، ومنبر ومحراب وزيد في سعته فأصبح يتسع لسكان البلد ، وقد فرغ من بنائه في ديسمبر سنة ١٩٦٥ والله يجزى المحسنين ، ويخلف على المنفقين .

\* جامع قورجى أحد جوامع طرابلس المشهورة بنى على طراز شرقي ممتاز

\* جامع محمود خازندار : أسسه محمود خازندار سنة ١٠٩١ هـ ووجدت هذا التاريخ مكتوباً على باب الجامع .

ومحمود خازندار هذا كان علجاً عن علوج الترك أسلم وحسن إسلامه وبني المصلى ، ومسجد سايان داي المعروف بصفرداي ، يقع غربي الزندانة الكبرى بجومة أولاد نوير ، ومسجد قصر أحمد بمصراثة<sup>(١)</sup>

\* جامع مراد آغا : جامع كبير في تاجورة بناه مراد آغا فيما بين سنتي ٩٦٠، ٩٦٧ هـ . ونقل له أعمدة الرخام من مدينة لبة ، المدينة الأثرية المشهورة بطرابلس ، وهو من أكبر الجوامع الموجودة في القطر الطرابلسي وقد أقامه على ٤٨ سارية ، وأقام على هذه السوارى أقواساً بديعة الصنع على شكل نعال الفرس وأقام على هذه الأقواس القباب وهو مستطيل الشكل ، يبلغ طوله حوالي ٤٢٢ مترأ ، اثنين وأربعين مترأ ونصف ، وعرضه نحو ٣٥،٢٥ مترأ ، خمسة وثلاثين مترأ وربع .

ومراد آغا ولد في راقوسيا من البلاد الإيطالية ، وأسرته القراصنة ،

(١) عن تاريخ ابن غليون ص ١٨١ .

وباعوه في سوق النخاسة ، وآل أمرة إلى قصر السلطان سليم ، وأجريت له عملية الخضاء لياشر خدمة النساء في القصور الملكية . ثم أصبح والياً على طرابلس ( انظر تاريخ الفتح العربي ) وعزل من منصبه سنة ٩٦٠ هـ فلزم ناجورة

\* جامع الناقة : من أقدم الجوامع المعروفة المشهورة في مدينة طرابلس .

ومن الحكايات الشائعة في طرابلس ، في سبب تسميته بجامع الناقة أن المعز لدين الله لما سافر إلى مصر سنة ٣٦٢ هـ . مر بطرابلس ، وقام أهلها بإكرامه ، أعطاهم ناقة محملة ذهباً ، فبنوا بها هذا الجامع وسموه جامع الناقة .

وقد ذكر التجاني في رحلته شيئاً يستأنس به لوجود أصل لهذه الحكاية قال التجاني ( وبين باب البحر والباب الأخضر<sup>(١)</sup> جامع مقابل لسور المدينة قريب منه ، وقد نزل به المهدي حين مر بطرابلس في رحلته إلى مصر ، وكان نزوله بهذا الجامع سبباً في شهرته . وإلى جانب هذا الجامع ميسنة ) انتهى كلام التجاني .

وإذا أخذنا بشيء من التساهل في الوصف وجدنا أنه يكاد ينطبق على جامع الناقة ؛ لأنه يوجد في السور الجنوبي باب صغير مغلق يقال إنه هو الباب الأخضر إلا أن رواية التجاني تفيد أن الجامع كان موجوداً وزاره المهدي . والرواية العامة تقول إنه أنشئ بما أهده المهدي إلى الطرابلسيين من الذهب والمسألة ما زالت في حاجة إلى التمهيص للوصول إلى الحقيقة .

أما زيارة المعز إلى طرابلس فهي حقيقة لا شك فيها ، وبقى فيها من يوم

---

(١) الباب الأخضر باب في سور طرابلس من الجهة الجنوبية .

الأربعاء الموافق ٢٤ من شهر ربيع الأول سنة ٣٦٢ هـ ورحل عنها يوم ١٧ من ربيع الآخر من السنة المذكورة . ( انظر تاريخ الفتح العربي في ليبيا ص ١٩٤ ) .

• وجامع النافة في عويجة ( انظر جامع الفرج ) .

\* جُب حليمة جب خرب بقرب القصر الأبيض . انظر ( القصر الأبيض )

\* جَبالة : مكان بالبادية جنوبي سوانى بنيادم بنحو ٣ كم . وكانت ملكا للسيد الغريانى بن سعيد - وهو من رجالات زنزور المشهورين بالكرم - وقد أنشئت فيها بستاتين كثيرة

\* جبال المروج : مجموعة من الجبال في منطقة الجفرة وتنقسم إلى قسمين : هروج سوداء ، وهروج بيضاء

\* جبانة سيدى عساكر : موجودة في عويجة ويقال لها مدينة الأولياء لكثرة ما دفن فيها من العلماء وأهل الفضل ويقال عنها : إنها من الجبانات التي يتفامل الناس بالدفن فيها رجاء أن يغفر الله لمن دفن فيها لكثرة ما دفن فيها من الناس المشهورين بالتقوى والصلاح .

\* جبرون : قرية بمسلاتة ، بقرب غنيمة .

\* جبل : اسم بئر بترول يقع شمالي شرقي بئر زلطن بنحو ٢٠ كم اكتشفت في أغسطس سنة ١٩٦٢ و انتاجها اليومى ٢٤٣٠ برميلا

\* الجبل الأخضر : جبل يمتد في سهول برقة الشمالية الساحلية من الغرب إلى الشرق على مسافة ٤٠٠ كم تقريبا ، خصب الأرض ، كثير

الأشجار ، كثير ينابيع المياه . ولا يقل ما فيه من الينابيع عن ٥٥ عينا وكثير من هذه العيون يتكوّن مجارى مياه ، ومنها ما يتكوّن أنهاراً ، كنهـر درنه ، فإنه يتكوّن من عينين ، ونهر مارة فإنه يتكوّن من ٢٥ عينا ومن أحسن عيونـه عين شحات ، وهى تنحدر من علو نحو ٣٠٠ متر ويتكوّن هذا الجبل من ثلاث هضاب ، أعلاها ترتفع على سطح البحر بنحو (٨٦٠) متراً ، وتكسوه أشجار ونباتات دائمة الخضرة ، وتنخلله أودية عميقة وفيه من أنواع الأشجار الجميلة : الزيتون ، والطلح ، والصنوبر ، والسرور ، والسمُر والطفاء ، والبلوط ، وشجر القرظ ، وشجر الأرز ، والخروب ، وهو الغابة الوحيدة فى ليبيا كلها

\* جبل أزدى : من جبال الهـروج بمنطقة فزان

\* جبل أدنين : يُشرف على وادى تَنزِرتْ غربى فزان

\* جبل تُكوت : قطعة من جبل نفوسة

\* الجبل الخماش : جُبيل بأرض سرت من الناحية الشرقية قال فى الرحلة الناصرية يزعم عرب تلك النواحي أنه مبدأ سرت من ناحية الشرق ومنتهى برقة من ناحية الغرب . . . ويشبه أن يكون هذا الجبل منقار النسـر ، ويقع شرقى الحدادية انظر (منقار النسـر) .

\* جبل زَنَكِيكْرَا : جبل فى جنوبى فزان .

\* جبل طَنطا : جبل قريب من سوكنة

\* جبل عَكَاكيس : غربى فزان .

\* جبل فاضل : شمالي الكنفرة .

\* جبل مَنطَرَس : قطعة من جبل نفوسة قرب جبل عريان .



• جبل نفوسة<sup>(١)</sup> : هو سلسلة جبال صخرية تمتد من الغرب إلى الشرق . وهو جزء من سلسلة جبال أطلس التي تبتدىء من بحر الظلمات ، وتمر بمراكش والجزائر ، وتونس وطرابلس

ويبتدىء جبل نفوسة من الغرب من غربي فالوت ، وينتهي بحدود غريان الشرقية ، وطول هذه المسافة حوالى ٢٠٠ كم وتستمر سلسلة الجبل إلى النقازة ؛ وكلما مرت ببلاد سميت باسمها إلى مدينة الخمس وتبلغ هذه المسافة حوالى ٤٠٠ كم .

وكان جبل نفوسة وما زال إلى الآن ، موطن البربر ومحل إقامتهم الدائمة ، وملكاتهم الخاصة

وبعد أن استقر العرب في أفريقية شاركوا البربر في سكنائه ، وأنشأوا فيه كثيراً من القرى الخاصة بهم، وتجد في سفوحه الشمالية والجنوبية كثيراً من الأراضي الخصبة والأراضي الفسيحة .

وفيه كثير من العيون الجارية : عين الترك في غريان ، وعين الرومية في يفرن ، وعين الرابطة ، وعين الريانة والعين الزرقاء<sup>(٢)</sup> ، وعين أم القرب<sup>(٣)</sup> ، وتختلف ينابيع هذه العيون قوة وضعفاً ، وأكثرها نفعا للزراعة عين الرابطة ، وعين الرومية في يفرن

وسمى جبل نفوسة باسم قبيلة نفوسة البربرية التي كانت تسكنه ، وما زالت تسكنه ، وهي من أكبر قبائل البربر  
ونفوسة : بفتح النون وضم الفاء مخففة

---

(١) نفوسة قبيلة من أشهر قبائل البربر . منسوبة إلى نفوس بن زحيك ابن مادفيس الأبتري ، فهمى من البرابر البتر .

(٢) في جادو . (٣) هي ننااله في الرحيات

وكان من أكبر مواطن البربر ، وكانت فيه أكبر عواصم ملكهم  
مدينة شروس ، وهي التي فتحها عمرو بن العاص سنة ٢٢ هـ .

وكان أيضاً من أكبر مواقع تجمعات الأباضية بعد أن دخل المذهب  
الأباضي إلى أفريقية في أوائل المائة الثانية وكان لهم فيه صولة ودولة  
استمرت إلى النصف الثاني من المائة الخامسة حينما دخل عرب بني هلال  
و بنو سليم وقضوا على ملك ابن باديس . ويقال إن طول هذا الجبل من حدود  
تونس إلى مدينة الخمس نحو ٥٠٠ كم .

\* الجُود : شعاب في سفح جبال وادي نفل الشمالية في بادية أرفلة ،  
تقابل قلعة الشيخ في وادي سولجين من الجنوب .

\* الجُح : منخفض من الأرض يتدلى من سطح الأرض باتساع  
نحو مائة متر ، ويتجه إلى الغرب في انخفاض ، وكلما اتجه إلى الغرب ضاق ،  
حتى ينتهي إلى مسافة ٣٠ متراً تقريباً وفي نهاية هذه المسافة ، وعلى عمق  
نحو عشرين متراً من سطح الأرض توجد فتحة في أرض صخرية في شكل  
مثلث ضلعه نحو سبعة أمتار . وتمتد هذه الفتحة إلى جهة الغرب تحت أرض  
صخرية ، وفي هذه الفتحة ماء عذب وكثير يمكن للقوارب الصغيرة السير  
فيه . ولا يعلم أحد نهاية هذه الفتحة ، ولا متى وجدت<sup>(١)</sup> ، ولا من أين  
تستمد ماؤها .

وفي نهاية المنخفض ، وعلى باب الفتحة توجد شجرة تين كبيرة  
وقد اتخذ ( بالبو ) الحاكم الإيطالي ، أيام الاستعمار الإيطالي — من هذا

---

(١) جاء في الدليل السياحي لبرقة سنة ١٩٦٣ هذه العبارة  
( نهر لتي الجوفي البديع المشهور في الأساطير اليونانية ) ولعله يقصد الجح .

المنظر الطبيعي محل نزهة له ، واتخذ له قارباً صغيراً كان ينزل به إلى هذا الماء ويجدف فيه وجعل له مصايح من الكهروماء ، وبني بالقرب منه قصرأ ينزل فيه إذا أراد النزهة . وفي أيام الاستقلال حول هذا القصر إلى مدرسة عسكرية حربية .

وإلى يسار القائم أمام فتحة الجح حجرة صغيرة كان يقف فيها حارس من حراس البو

وأمام هذه الفتحة من اليمين والشمال وفي بوابة المنحدر وفي وسطه صخور عظيمة مكدسه بدون تنسيق ومدخل هذه المغارة في شكله المثلث (تقريباً) يدل على أن هذا العمل شيء حدث لا دخل للإنسان فيه ، لأنه خال من أى نظام أو تنسيق

زرت هذا المكان في جمادى الأولى سنة ١٣٨٥ هـ - سنة ١٩٦٥ وهو بهذه الصفة

ولا ندرى لماذا سمي الجح

\* جحرّة : واحة صغيرة بصحراء برقة تقع في الشمال من جالو بنحو ٣٥ كم . وسكانها جماعة من السودان ، يسكنون أكواخا من جريد النخل ، فقراء ، جهال ، لا يعرفون من الإسلام إلا اسمه .

مررنا بهم ذات مساء في طريقنا إلى مصر سنة ١٩٢٤ فوجدناهم حول سامر من نار موقدة في كومة من حطب يغنون ويصفقون ويرقصون

أحفلها الطليان يوم ٥ من رمضان سنة ١٣٤٦

\* جدّابم : قرية من قرى الزاوية تقع شرقيها بنحو ٧ كم . وسكانها من القبائل والكاملة . وأرضها خصبة .

ولخصوبة أرضها يسميها بعض الناس جود دائم ، يعنى أرضها تجود  
زراعتها دائما ، وهى تسمية عامية فيما يظهر .

ومن القبائل البربرية التى كانت موجودة بطرابلس قبيلة اسمها ( جداية )  
وربما حرف هذا الاسم إلى جدائم ، خصوصا وأن بعض سكانها من القبائل  
ومن أشهرهم أسرة الجدائمي ، والقبائل من أصول بربرية .

• الجديد : قصر قديم للحسون بأرض سرت ، كانوا يضعون فيه  
ماثقل حمله من أمتعتهم إذا أرادوا الانتجاع ، وكانت حوله بساتين قليلة .

• والجديد بئر جنوبي أجداية بنحو فرسخ وبقربه إلى الجنوب آثار  
قصر متهدم .

• والجديد : قرية بقرب سهة . وسميت الجديد لأنها أنشئت على أنقاض  
قرية قديمة ( انظر سهة ) .

• جديد أولاد صولة : بئر بيادية الزاوية من أملاك أولاد صولة ، قبيلة  
من العرب ، يسكنون الزاوية والحرشا وهو محل زراعتهم ويقع جنوبي  
الزاوية بنحو ٣٠ كم ، وكما يطلق الاسم على البئر يطلق على الجهة .

ويظهر لى أن قبيلة أولاد صولة من عرب بنى سليم ، وجددهم صولة  
ابن خالد بن حمزة .

وصولة هذا كان شيخ أولاد أبى الليل ، وهم من بنى كعب المسمون  
بالكعوب الذين كانوا أمراء العرب بأفريقية فى المائة الثامنة وما قبلها .

وبنو كعب من ذرية رافع بن حماد الذى كان رئيسا لبنى علاق حين  
دخل العرب أفريقية سنة ٤٤٢ هـ فعلى هذا يكون أولاد صولة والعلاقة لإخوة .

\* جديد كرداسة: بئر في بادية الحرشا تبعد عنها إلى الجنوب بنحو ٣٠ كم ، وهو في أملاك كرداسة ( قبيلة من البلاعزة تسكن الحرشا ) ومحل زراعتهم ، وكما يطلق الاسم على البئر يطلق على المكان .

وفي رمضان سنة ١٢٣١ هـ خرج الطليان إلى هذا المكان بقوة كبيرة بقيادة كسار يطي ، لطاردة أعيان البلاعزة وانقبض عليهم ، ولكنهم فشلوا انظر كتابنا جهاد الأبطال .

\* الجديدة: مكان قريب من بوجيلة . وقعت فيه معركة بين الطرابلسيين والطيان يوم ١٦ من يناير سنة ١٩١٧ وانصر فيها المجاهدون انظر كتابنا جهاد الإبطال ص ٢١٢

◦ جردس: بلدة في برقة تقع في الجنوب الشرقي من سلفطة بنحو ١٢ كم

◦ جردينة = جردينا: مكان في جنوبي بني غازي بنحو ٤٥ كم وبه آثار بناء قديم .

◦ جرف المقاصبة: مكان في مصراتة ، وقعت فيه معركة بين مجاهدي مصراتة والطيان في أوائل رمضان سنة ١٣٣٣ هـ يولية سنة ١٩١٥م وكانت معركة هائلة أيام حصار مصراتة عقب واقعة القرضائية .

\* جرمة: بلد في فزان ، تقع في الوادي الشرقي ، في الجنوب الغربي من سبته ، على مسافة ١٧٠ كم تقريبا . وهي مقابلة لجرما القديمة التي كانت عاصمة لفزان زمن الروم وما قبلهم ، ولا تزال خرائبها موجودة ، وهي التي فتحها عقبة بن نافع سنة ٤٩ هـ .

وجرما القديمة كانت موطننا للجرمانيين ، وهم أمة قديمة كانت تسكن

فزان وكانوا يغيرون على لبدته فيما بين سنتي ٢٤ و ١٧ ق م وربما كانت منسوبة إلى جرمانة : قبيلة بربرية من بني ماصلت ، بطن من بطون لواتة ، ودخلها شيء من التحريف وانقلبت جرما .

وجاء في الدليل السياحي مايلي :

اكتشفت « جرما ، عاصمة فزان القديمة قبل سنتين فقط وكانت تعلوها قبل ذلك قرية « جرما ، الحالية . وقد لاحظ المسافرون المارون بها الحجارة المنحوتة التي رصت تحت أكوأخها الطينية ، مما أوحى إليهم أن بلدة قديمة لا بد أن تكون موجودة في مكان ماتحت البيوت التي تتألف منها القرية الحديثة وبعد البدء بالتنقيب ظهرت بسرعة أبنية ذات طابع روماني من تحت الأنقاض وعلى الأثر زال الشك في وجود عاصمة « جرمانتية ، تصطبغ بالطابع الروماني ، ولم تلبث أن اكتشفت « جرما ، التي ذكرها المؤرخ « بليوس ، وغيره .

كما تم اكتشاف شوارع وبيوت لمدينة رومانية ريفية تدل على أن « جرما ، أو « البلدة المشهورة جدا ، التي ذكرها « بليوس ، احتفظت بأهميتها كعاصمة للشعب « الجرمانتي ، حتى وصول العرب إلى الشمال الأفريقي في النصف الثاني من القرن السابع الميلادي

ونحن نعرف فعلا أنها ظلت عاصمة لمملكة حتى سنة ٦٦٧ ميلادية ، عندما هاجمها القائد العربي عقبة بن نافع للمرة الثانية ، لأن أحد المؤرخين العرب أشار ، بصورة محددة ، إلى أنها عاصمة فزان ، وإلى أن عقبة أرغم ملكها على الخضوع والاستسلام

وما يق من قصة هذه المنطقة اللبية يمكن تخمينه فقط ، لأننا لانجد سجلات مكتوبة ولا بينات أثرية تساعدنا على معرفة الحقيقة . وفوق ذلك

يحدثنا عن نفسه العدد الهائل الضخم من القصور والقلاع المهمة على طول طريق القوافل من جرامانتيه ورومانية وعربية وتركية ، حتى وقتنا الحاضر بما بناه الإيطاليون والفرنسيون .

\* جزيرة طرابلس : جزيرة صغيرة كانت موجودة بالمرسى ولما أصلح الطليان المرسى بعد احتلالهم أدخلوها في المرسى ولم يبق لها أثر ولما ثار دكور محمد ، التركي على والى طرابلس عثمان طاي الشهولي في العاشر من شعبان سنة ١٠٨٣ هـ قبض عليه وقتله في هذه الجزيرة .

\* جزيرة فروة : قال في نزهة المشتاق : وقصر صالح<sup>(١)</sup> يقع على قرطيل يأخذ من المشرق إلى المغرب طوله خمسة أميال ويسمى رأس المخبز أو والقرطيل رأس من البر داخل في البحر ورأس المخبز الذي ذكره صاحب نزهة المشتاق هو جزيرة فروة . ( انظر فروة ) .

\* جزيرة المعنقل :<sup>(١)</sup> على صيغة تصغير معقل جزيرة صغيرة تقع على شاطئ البحر في نهاية مجرى عين الموجب على شط البحر بأرض قاطنة ، وعلى شاطئها الغربي مرسى صغير وإلى جانبها بقايا معصرة زيتون قديمة من آثار الروم .

\* جغبوب : واحة صغيرة تقع إلى الجنوب من طبرق بنحو ٢٨ كم . وتقع على حدود سيوة الغربية وتحيط بها صحراء قاحلة قاتلة من الشمال والغرب والجنوب على مسافة ٢٨٥ كم من الشمال ، ونحو ٧٠٠ كم من

---

(١) هو قصر بوكاش ،

(٢) وتسمى الآن جزيرة تشاوت .

الغرب وتمتد في الجنوب إلى الكفرة وقد عثر على مقابر كثيرة مما يدل على أنها كانت مسكونة في العهد الرومي وقبله

وتقع في منخفض صحراوي عن سطح البحر بنحو ١٥ مترا وكانت قبل الاحتلال الإيطالي مركزا للدعوة السنوسية ولهم فيها زاوية شرع في بنائها سنة ١٢٧٠ هـ. وتم بناؤها سنة ١٢٧٣ هـ = ١٨٥٤ م وسميت زاوية الأستاذ نسبة إلى الأستاذ السيد محمد بن علي السنوسي وكانت مهمتها تحفيظ أولاد المسلمين القرآن ، وتعليمهم العلوم الدينية .

وإلى جوار الزاوية مدفن السيد محمد بن علي السنوسي جد الأسرة السنوسية ، وصاحب الدعوة إلى الخير والإصلاح ، المتوفى سنة ١٢٧٦ وهو مدفن يشتمل على كثير من زخرفة البناء وإتقانه وقد كتب على باب المدفن بيتين من الشعر هما

هذا الحى روضةً بالفضلِ مطبورةٌ

صارت بنجلِ رسولِ الله مشهورةٌ

سُرَّتْ بِسِرِّ سَنَا المهدى<sup>(١)</sup> أُرْخَه

على السَّنَوِيسَى شمسِ اليَمِينِ مقصورةٌ

وماء آبارها ملح ، وبين عين جارية لا بأس بمائها ، وهي التي يشرب منها سكان الواحة ، ويزرعون عليها قليلا من الخضر ، وفيها قليل من النخل ويحيط بالجنبوب سور حجري حول الزاوية والمسجد والمدفن ، وقد اتسع عمران البلد خارج السور وأصبح السور داخلها .



وسكانها قبل استقلال ليبيا بعض الطلبة الذين يتعلون القرآن ، وجماعة من خدام الزاوية والفقراء الذين يعيشون على صدقات الزاوية ، وما يجود به عليهم التجار المترددون بين السودان ومدن جنوبي البحر الأبيض المتوسط .  
وقد مررت بها سنة ١٩٢٤ فوجدتها على ما وصفت .

وأقول - إنصافاً للحقيقة والتاريخ - إنها كانت في زمن السيد محمد ابن علي السنوسي ، وفي زمن السيد المهدي مركز إشعاع علمي وثقافي ، ومنبع دعوة إسلامية مهذبة صحيحة ، جددت من آثار الإسلام مدارس منها في حقب طويلة توالى على صحراء برقة كانت السيادة فيها للجهل وال فقر والنوضى (١)

وقد وجدت الدعوة السنوسية الأولى من سكان الصحراء اللبية والسودانية قلوباً واعية ، وأذاناً صاغية ، سرعان ما فتحت لهذه الدعوة الجديدة لما وجدت فيها من بشاشة الإسلام ومهولة ما يدعو إليه ، ومن حياة أفضل مما كانت تعيش فيه

وقد تخرج في زاوية الجغبوب - بأستاذية السيد محمد بن علي السنوسي عدة علماء أفاضل مثل السيد فالح الظاهري وغيره كانوا دعائم للدعوة السنوسية ، يمدونها من علمهم وفضلهم بما يزيدها قوة ونشاطاً ، ويسهل أمامها الطريق للوصول إلى عقول العامة من طريق الرغبة لا الرهبة . وكان لهم الفضل في صمودها عدة سنوات بعد وفاة أستاذها الأكبر ، وابنه السيد المهدي

---

(١) من أراد أن يعرف هذه الحقيقة فليطلع على ما كتبه العياشي في رحلته عن سكان الجبل الأخضر .

ومرة أخرى نقول - إنصافاً للحقيقة والتاريخ - : إن الفضل كل الفضل في إمداد الدعوة السنوسية بأسباب الحياة والقوة ، إنما يرجع إلى البرقاوين ، والبرقاوين وحدهم لأنهم كانوا يمدون القائم بها بزكاة مزروعاتهم وحبواتهم ، وبتبرعاتهم وصدقاتهم وهداياهم ، وهي من الكثرة بحيث وجد فيها القائمون بهذه الدعوة ما فيه الكفاية وفوق الكفاية . وكل مورد من موارد الحياة لسكان برقة كان للزوايا السنوسية فيه نصيب ، سواء من الحيوانات ، أو الزراعة ، أو التجارة زيادة على حقوق الزكاة

وزيادة على كونهم يعطونها عن طيب خاطر ، ورغبة في الخير والثواب من الله ، فإنهم كانوا يوصلونها إلى أماكن تخزينها حيث يريد القائمون بالدعوة السنوسية ، ولا يكفونهم نقلها أو أجرة نقلها

احتلت الجيوس الإيطالية الجغبوب يوم ٢٥ من رجب سنة ١٣٤٤ هـ ١٩٢٦ م بدون مقاومة . وقبل احتلالها حصلت اتفاقية بشأنها بين الحكومة المصرية والحكومة الإيطالية ، وتم التوقيع عليها من الطرفين في ٢٠ من جمادى الأولى سنة ١٣٤٤ . وبمقتضاها تنازلت مصر عن حقها في الجغبوب للحكومة الإيطالية ومن هذا التاريخ أصبحت الجغبوب تابعة لبرقة رسمياً

وسبب هذه الاتفاقية أن الحكومة المصرية كانت ترى أن الجغبوب من أملاكها ، ومن قبيل الإكرام للسيد السنوسي أباحت له أن يبني بها زاوية ، لأنه ديني ويريد نشر الدعوة الإسلامية في تلك الصحارى البعيدة عن مراكز العلم والثقافة وقد أعانتها الحكومة المصرية إذ ذلك على بناء الزاوية ، وبما أن إيطاليا تعلم هذه الحقيقة أرادت أن تتفادى احتجاج مصر عليها إذا هي احتلتها ، فجاءتها من طريق المفاوضات للتنازل عن حقها فيها وقد قامت السياسية الإنجليزية في هذه المسألة بدور هام في الضغط على مصر للتنازل عن الجغبوب ، فتنازلت عنها مصر لإيطاليا تحت هذا الضغط ، وأخذ

الطلبا يستعدون لاحتلالها وقبل الاحتلال كانت فيها مكتبة تحتوي على نحو ١٤ ألف مجلد وقد نهبا الإيطاليون ، وداسوها بنعال خيولهم . ويقال أنه بقي منها حوالى ألف مجلد من الكتب المخطوطة .

هذا بعض أخبار الجغبوب قبل استقلال ليبيا .

أما بعد استقلال ليبيا . فقد أصبحت زاوية الجغبوب معهداً عليا يؤمه طلبة العلم من كل الجهات ، ويصرف عليه من خزانة الدولة الليبية ما يوفر للطالب الراحة لينصرف إلى طلب العلم ، وللمدرسين الكفاية ليتفرغوا لتحقيق دروسهم . . وأنشئت فيها مساكن تليق بمقام العلم والمتعلم .

وقد ازداد عمرانها ، واتسعت رقعتها بفضل ما أولاهها ملك ليبيا من عناية وأنشئ فيها مرصد جوى ومركز للصحة ، ومركز شرطة ، ومستشفى ومولد كهربائى لإضاءتها وفى سنة ١٩٦٧ أنشئ فيها قسم للدراسات العليا ، وجيء إليه بأساتذة من الأزهر .

\* الجفرة<sup>(١)</sup> : الجفرة سعة فى الأرض مستديرة . ويقال جفّس : بمعنى اتسع . وجمعها جففر ، وجفّار

ومن هنا جاء إطلاق الطرابلسيين كلمة الجفارة على الأراضى الزراعية المتسعة التى تقع جنوبى مدن الساحل وقراه . وزيدت فيه التاء تصحيفا

وتطلق كلمة الجفرة على ودان وزلة وما جاورهما من الواحات  
( انظر ودان )

---

(١) يوجد مكان بالبصرة بهذا الاسم وقعت به حرب سنة ٧٠ هـ وضبطه اليكبرى بضم الجيم وسكون الفاء .

\* جليانة : ضاحية من ضواحي بني غازي وشاطيء من شواطئها الجميلة

\* الجمعة : قرية من قرى زليتن .

\* الجميّل : على صيغة تصغير الجمل الحيوان المعروف : اسم مكان

في أرض السعفات والحديدات ، يقع جنوبي مدينة زوارة بنحو ١٠ كم .  
وفيه كسبان رمل كثيرة ، ونخل وهو سوق البادية السعفات ، والحديدات  
والنوايل منذ زمن بعيد ، تجلب إليها الحيوانات وبعض مصنوعات البادية ،  
كالغرائز ، وحقائب الشّعّر ، وأجزاء بيوت الشعر

وفي حوالي سنة ١٩٣٥ أنشئت فيه مدرسة ومركز للحكومة ، وأصبح  
شبه قرية ، وهو في نظامه الإداري تابع لزوارة وقد زرته في نوفمبر  
سنة ١٩٥٠ وهو على ما وصفت

وقبيلة النوايل قبيلة عربية مشهورة بالشجاعة والكرم ويرجعون  
في نسبهم إلى الذنايين من بني سليم وجدهم ذائل ، بن عامر ، بن جابر ،  
بن فائد ( بالفاء ) بن رافع ، ابن ذباب .

وأخوتهم الوشاحيون ، وأولاد سنان : فالوشاحيون المحاميد والجوارى ،  
والمحاميد : أولاد محمود بن طوق بن بقية ، بن وشاح ، والجوارى أولاد  
حميد بن جارية بن وشاح وأولاد سنان كانوا يسكنون الزاوية ،  
واسم جدّهم سنان ، بن عامر بن جابر ، فنابيل بن عامر ، بن جابر . ووشاح  
ابن عامر ، بن جابر وسنان بن عامر ، بن جابر فيجتمعون في جابر ،  
ومنه إلى ذباب ( بالذال المعجمة والباء والموحدة ) ابن مالك ، بن بكر ،  
بن مبهته ، ابن سليم

\* جندوبة : اسم لأرض تقع على حدود غريان الجنوبية الغربية وهي

موطن قبيلة الأصابعة .

والأصابعة أمم قبيلة عربية من قبائل العرب الطرابلسية ، ويرجعون في نسبهم إلى الذبائين من عرب بنى سليم وسما أصابعة ، قال التيجاني في رحلته : « نسبة لرجل ذى إصبع رائدة ، يعنى أن جدهم الأعلى كانت له إصبع زائدة ، فلقب بها ، ثم سرى هذا اللقب في أبنائه ، فيقال للجماعة أصابعة وللواحد أصبغى . وما زال هذا الاستعمال جارياً إلى الآن سنة ١٣٨٧ وفى جندوبة ربوة عالية يقال لها الهنشير . وفيها أراض خصبة كثيرة .

وفى سنة ١٩٥٥ هـ التقى فيها يزيد بن حاتم أمير أفريقية بجيش الأباضية برياسة يعقوب بن لبيب الأباضى ( أبو حاتم ) فهزم جيش الأباضية وقتل أبو حاتم فى ثلاثين ألفاً من أصحابه

وفى مارس سنة ١٩١٣ وقعت فيها معركة هائلة بين الطرابلسيين والطلليان انتصر فيها الطليان لكثرة جيوشهم وقلة المجاهدين الطرابلسيين وفقد ما بأيديهم من عتاد الحرب

مررت بها سنة ١٩٢٢ وكنت فى وفد صلح بين الزنتان والجبالية ( البربر ) ومعنا الشيخ على المشلوخ الأصبغى شيخ الأصابعة إذ ذاك .

\* جودة : هى جيمى ( انظر جيمى )

\* الجوش بلدة فى سفح جبل نفوسه الشمالى . وهى مركز حكومى ( مديرية ) . وتسكن قبيلة الصيعان فيها حولها من الأرض . وهى مركزهم . وتقع جنوب الوطنية بنحو ٦٨ كم .

وقبيلة الصيعان قبيلة كبيرة من القبائل الطرابلسية تعيش فى بادية جافة ، وشظف من العيش وجهالة مطلقة وكانوا يغيرون على ورعتمه ، وهم من بعد الناس عن الحضارة .

والجوش في اللغة : الصدر . وكانها مأخوذة منه ، لأنها واقفة في صدر الجبل . احتلها الطليان في ١٢ من يونه سنة ١٩٢٢ واعترف الطليان بأنهم خسروا في هذه المعركة خسارة كبيرة

\* جوليانة : ضاحية من ضواحي مدينة بني غازي ولعلها اكتسبت هذا الاسم بسبب هجرة إحدى أسر جوليانة الأندلس إليها في عهدة الأندلس في المائة السابعة الهجرية .

\* الجيلان : اسم مكان بالنواحي الأربعة ، يقع جنوب بو عرقوب بنحو ١٢ كم وقعت فيه معركة بين الطرابلسيين والطلليان في الخامس من فبراير سنة ١٩٢٣ ، وكانت آخر معركة في أراضي النواحي بين الطرابلسيين والطلليان . وبعدها جلا المجاهدون إلى ورفله .

\* جيمي : اسم مكان ببادية مصراته ، يقع جنوبيها وهو من أملاكها ، وبه بئر . وفي أيام الحكم الإيطالي اغتصب الطليان هذه الأراضي وبنوا فيها قرية سموها مجوده .

## حرف الحاء

\* الحارة : قرية بمدينة الزاوية يسكنها اليهود . وتقع شمالي مركز الحكومة بنحوك م . وتسمى الحارة ، وحارة اليهود .

وكلمة حارة كلمة عربية تطلق على المحطة التي تداخت منازلها وهي كذلك ، لأن اليهود كانوا أقلية ؛ لذلك تراهم يبنون بيوتهم متلاصقة بعضها إلى بعض . وتطلق في مصر على الشارع الضيق المتفرع من الشارع الرئيسي ، ولما أنشئت حكومة إسرائيل في فلسطين بعد سنة ١٩٤٨ هاجروا إليها ، فبعضهم من باع أملاكه ، ومنهم من تركها ، ولم يبق أحد منهم

• وتوجد حارة لليهود في مدينة طرابلس . وكانت تسمى زمن وجود فرسان القديس يوحنا في طرابلس سنة ١٥١٠ م حارة كوديتجة . وقد تركها أكثرهم وهاجروا إلى إسرائيل في فلسطين .

\* الجليل : أرض ببادية الزاوية تقع جنوبي الحرشا ، وفي هذا المكان بئر يطلق عليها الاسم أيضا

\* حُجْرَة رُومِل<sup>(١)</sup> : حجرة منحوتة في جبل في وادي الغريقة ، على ارتفاع نحو ستة أمتار من مستوى أرض الوادي ، يصعد إليها بدرج منحوتة في الجبل ، شرقي مدينة البيضاء بنحو ٣ ك . م ، على شمال الطريق الذاهب إلى الشرق

انخذ رومل هذه الحجرة مقراً لقيادته حينما كان قائداً للجيش الألمانية والإيطالية في الحرب العالمية الثانية من سنة ١٩٣٩ - ١٩٤٣

---

(١) القائد الألماني العام لجيش المحور في الحرب العالمية الثانية .

مررت بها في جمادى الأولى سنة ١٣٨٥ - ١٩٦٥ بعد ٢٢ سنة من  
إنشائها وهي كما وصفت .

\* الحدّادِيَّة: بئر في أرض الخثّة من أراضي سُرت ، ماءها مر مالح ،  
وحولها أراض زراعية كثيرة وتقع شرق مدينة مُرت مررت بها سنة ١٩٢٢  
ويظهر أنها منسوبة إلى الحدّادَة ، وهم بطن من لبيد ، من بني سليم ، كانت  
منازلهم بيرة .

\* الحرّابة: بلدة في جبل نفوسة تقع غربي فَسَاطو

\* حرام: اسم بئر بتبول ، تقع جنوب غربي مرادة بنحو ٨٥ ك.م .  
اكتشفت في أكتوبر سنة ١٩٦٤ ، وإنتاجها اليومى ٣٥١ برميلا

\* الحرشا: قرية من قرى الزاوية ، وتقع غربها بنحو ٣ ك.م ،  
وكادت تتصل بساينهما بعضها ببعض . ويظهر أن تسميتها بالحرشا قديمة ،  
فقد مر بها صاحب الرحلة الناصرية سنة ١١٠٩ هـ فقال : ( وَقَلْنَا بِالْحَرِشَا  
وَصَلِينَا الظَّهْر ) ٥١ .

وهي بلدى ، وموطن عشيرت وأجدادى ، ولدت بها سنة ١٨٩٠ م  
بِلادِهَا يَبْطُتْ عَلِيٌّ تَمَائِي وَأَوَّلُ أَرْضِ مَسْجِدِي تَرَاهَا  
وينقسم سكانها إلى أربعة أقسام: العواسج ، وهم أشراف ، أولاد سيدى  
على بن عبد الحميد العويجي (بوحمّيرة) . والكامدة . والقبائل . وكرداسة .  
العواسج بنو عمومة للفواتير سكان زليتن ، ويتصل شرفهم بالشيخ نبيل  
والكامدة : قسم من كامدة الزاوية يسكنون الحرشا من أزمان مضت .

والقبائل : ينحدرون من أصول بربرية ألفوا العرب ، وأصهر كل منهم  
في الآخر ، فاختلطت أنسابهم ، واتحدت عاداتهم بحكم الجوار ووحدة



الديار ، وأصبحوا لا صلة لهم بالبربر ، إلا ما يحكيه التاريخ عن أصولهم القديمة وهم لا يعرفون الامة البربرية ، ويقولون ( نحن أهل البلاد الأصليون ) هكذا كان يقول لى جارنا وصديقنا الشيخ الطاهر الرجبي عليه رحمة الله ، وكان شيخ هذه الطائفة الموجودة بالحرشا والصابرية .

وقل - أن يوجد بلد في ساحل طرابلس لا يوجد فيه جماعة من القبائل ، وتوجد كثرة منهم في زليتن ومصراتة ، ويسمونهم الأهالي

وفي الحقيقة إن سكان الساحل الأفريقي كله من العرب والبربر امتزجت أنسابهم امتزاجاً كلياً وجزئياً بحيث أصبح من العسير - بل في حكم المتعذر - أن نجد امرأة لا يختلط فيها أحد الدمين بالآخر ، إلا في زوارة فقد يوجد ذلك ، لأنهم احتفظوا بجنسيتهم ولم يختلطوا بالعرب .

أما دراسة فهم قبيلة من قبائل البلاعزة الذين هم أكثر سكان الزاوية .. والذي يظهر لى - وأكاد أجزم به - أن دراسة هم المرادسيون أبناء مرداس بن عوف .

قال ابن خلدون : (إن بنى عوف بطن من مهنثة بن سليم ، وينقسمون إلى قسمين علاق ومرداس ... وكان المرادسيون وبنو علاق يناصرون قراقش على ابن غانية<sup>(١)</sup> ، فخاربر الذواودة ورياح - وهم من بنى هلال - وكانوا يناصرون ابن غانية ، فتهلبوا عليهم ، وملكوا منهم الضواحي ... وقد حصلت فتنة بين المرادسيين وأخوتهم بنى علاق ، زمن المنصور<sup>(٢)</sup> ، فتغلب بنو علاق على المرادسيين وأخرجوهم من أفريقية ) ٥ ملخصاً من ابن خلدون .

(١) كانت حرب قراقش وابن غانية سنة ٥٩١

(٢) المنصور هو يعقوب بن عبد المؤمن من الموحدين حارب قراقش

وأولاد غانية لما كانوا متفقين سنة ٥٨٤ ، ٥٨٦ .

ورحلة كرداسة المشهورة ما زالت يتناقلها الناس من كرداسة وغيرهم ،  
ويضربون بها المثل فيقولون - في مقام التعبير عن الشيء الميثوس منه -  
(رحلة كرداسة بين سرت وبرقة) ويظهر أنهم لم يحلُّ لهم المقام في برقة  
فانتقلوا إلى مصر

وتوجد قبيلة في مصر بقرب الأهرام تسمى كرداسة ، ويقولون إن  
أصلنا من طرابلس ، من الزواية .

ومن المرجح أن كرداسة مصرم من أصل كرداسة الحرشا ويشهد  
لهذا أن الحرب وقعت بين بني علاق وبني مرداس ، لاشك في ذلك .. وأن  
بني علاق تغلبوا على بني مرداس ، وأجلوهم من أفريقية ، لاشك في ذلك  
بشهادة ابن خلدون .. وأن كرداسة مصر يعترفون بأن أجدادهم جاءوا من  
المغرب من بلدة اسمها الزاوية .. وأن رحلة كرداسة ما زالت معروفة ، وهي  
تستند - في ذكراها - إلى فداحتها ، والواقع من التاريخ الذي ذكره  
ابن خلدون وغيره .

بقى علينا أن نعرف هل هناك رجل اسمه كرداس ، ونسبت إليه  
كرداسة ، كما نسب المرديسيون إلى مرداس ؟ أو أصل الكلمة مرداسة -  
نسبته إلى مرداس - وحرفت إلى كرداسة .

وأرى أن هذا التغيير يرجع إلى أحد سييين :

أولاً : إما أنه كان هناك رجل يسمى كرداس ، فنسبت إليه القبيلة ،  
ويشهد لهذا السبب أن الطاعنين في السن من كرداسة يقولون : إن جدنا هو  
كرداس بن مرداس ، حكاية ما زلنا نسمعها من شيوخ كرداسة ، يتناقلها  
الخلف عن السلف

ثانياً : وإما أن كلمة مرداسة حرفت إلى كرداسة ؛ لأنه لا يوجد الآن  
جماعة من العرب يقال لها مرداسة

وهذا مما يستأنس به لوجود العلاقة بين كرداس ومرداس : إما بتغيير الاسم من مرداس إلى كرداس ، أو بالنسب ، وهو أن كرداس بن مرداس . وبناء على أن قبيلة كرداسة هي من نسل كرداس بن مرداس ، أو هي مرداسة وحرفت إلى كرداسة ، نقول إن كرداسة من بني سليم ، وهم أولاد عم العلالقة ؛ لأن كلا من علاق جد العلالقة ، ومرداس ، أو كرداس بعد التحريف - جد كرداسة ، ولد عوف ، بطن من بهته بن سليم كما يقول ابن خلدون ، وينقسمون إلى فرعين : علاق ومرداس .

هذا ما أمكنني تلخيصه من تاريخ هذه القبيلة العزيزة علينا ، التي تربطنا بها رابطة الوطن ، والجوار المحترم ، والصداقة المتبادلة . وتنقسم قبيلة كرداسة إلى ثلاثة أفراد : أولاد سلامة ، وأولاد عطاء الله والكنارة .

ولم نطلع على نسب أولاد عطاء الله ، والكنارة .

واطلعت في ابن خلدون الجزء السابع ص ١٦٣ و ١٦٤ على كلام قد يستأنس به لأصل أولاد سلامة ، وأنهم من بني سليم .

قال ابن خلدون بنو سلامة هم بنو سلامة بن علي ، بن نصر ، ابن سلطان ، بن عيسى ، أصحاب قلعة سلامة بتلسان وكانت هذه القاعة رباطاً للمنقطعين من عرب سُويد الهلاليين .

وبنو سلامة من عرب بني سليم بن منصور ، وقد نزح جدهم عيسى عن قومه لدم أصابه فيهم ، وجاور في بني توجيه البربر ، ومازوا ظاهرين أيام السلطان أبي عنان وفي أيام دولة بني عبد الواد أدخلهم أبو حمور في جنده ، وأقطعهم القصبات في نواحي تلسان ) .

هذا ما ذكره ابن خلدون ويمكن أن جماعة منهم انتقلوا إلى الزاوية واستوطنوا الحرشا ، واحتفظوا بلقبهم أولاد سلامة .

ومن قبائل العرب التي تسكن الحرشا أولاد صولة ، ويظهر لي أن أولاد صولة من عرب بنى سليم . وجدتم صولة بن خالد ، ابن حمزة .. وصوله هذا كان شيخ أولاد أبي الليل ، وهم من بنى كعب الذين يقال لهم الكعوب ، وكانوا أمراء العرب بإفريقية في المائة الثامنة - زمن ابن خلدون - وما قبلها .

وبنو كعب ( الكعوب ) من ذرية رافع بن حماد الذي كان رئيساً لبني علاق حين دخل العرب إفريقية ، فعلى هذا يكون أولاد صولة فرعاً من العلالقة الذين هم أولاد عم كرداسة .

وهناك صولة آخر ينتمى إلى الذواودة ، من قبائل رياح من الهلاليين ، أولاد هلال بن عامر ، وسواء نسبوا إلى صولة السليمي ، أو إلى صولة الهلالي ، فهم عرب مُخلص في حضيرة العرب العدنانية .

ومن سكان الحرشا قبيلة الحضارة ، ولم أهدأ إلى أصولهم العربية .

وفي ٢٣ من رمضان سنة ١٣٤٠ هـ مايو سنة ١٩٢٢ وقعت فيها معركة كبيرة بين أهل الزاوية والطلبان ، وأحاطت جيوش العدو بالمجاهدين على شكل هلال : من الشمال ، والشرق والغرب ، وحمى وطيس المعركة في شرق الحرشا وجنوبيها واستمرت إلى ما بعد الظهر ، واستشهد فيها نحو مائة مجاهد ، منهم الشيخ محمد الشيباني من أولاد صقر ، والشيخ محمد خماج البلغري من قبيلة أولاد الواعر من بلاعة الزاوية

وقد اغتصب الطليان أكثر أملاك سكان الحرشا ، وأنشأوا فيها بساتين في الشمال بينها وبين البحر ، وفي الشمال الغربي بينها وبين المطرد ، وفي الشرق بينها وبين عوسجة ، وفي الجنوب بينها وبين الرملة حتى أصبحت البلاد محاطة من كل جانب بأملاك الطليان ولما خرج الطليان من ليبيا سنة ١٩٤٣ وجد أصحاب البساتين منهم كل مساعدة من الإنجليز ، حتى تمكن بعضهم من بيع أملاكه ، وبعضهم ما زال موجوداً بها إلى الآن سنة ١٩٦٧

\* الحِسيان : مكان يقع جنوبي الحرشا بنحو خمسة كم بين الرملة والبحيرة . وهو من أملاك أولاد أبي حميرة

ويقصد من كلمة الحسيان الأحساء التي هي جمع حسي بكسر الحاء وسكون السين

والحِسيُّ : الأرض السهلة التي يستنقع فيها الماء ، أو الماء الذي تمتصه الأرض فإذا أزيل عنه الرمل نبع ماؤه وهو من هذا المعنى ، لأنك إذا حفرت نحو المتر أو قريباً منه نبع الماء وهو أيضاً من المعنى الأول لأننا أدركنا فيه مستنقعا كنا نسميه التَّلغ فتسمية هذه البقعة بالحسيان تسمية عربية . 'حرف جمع الحسي فيها من أحساء إلى حسيان

\* حسي الحُمرة : هكذا ينطق بضم الحاء وفتح الميم ، وهو حسي ماء جنوبي بلدة بوعيسى بالقرب منها

\* الحِشان : ببلدة جنوبي صياد بنحو ٦ كم ، وهي من أملاك ورشفان . والحشان جمع حش وهو النخل الذي لا يسقر - أي المهمل من الرعاية وهو موافق لما في اللغة ، والعامّة تنطقه بفتح الحاء غلظا وحرفه بعض العوام إلى لفظ ( غش ) .

\* الحصار : ويقال له المنار : حصن على رأس جبل في درته بناه الأمريكان لما احتلوا سنة ١٨٠٥ م أيام يوسف باشا القرملي .

\* حِصْن تَيْرِقت : حصن في جبل نفوسة بقرب جادو ، ويقال له حصن بني زَمُور ، كان في القديم من الحصون البربرية ذات المنعة ، ولم يبق منه الآن إلا أطلاله

\* حِصْن سِلَة : حصن قديم في رأس ربوة عالية ببلدة مسكّلة ، وأم

الحصن الآن حوش محمود ، وحوالى هذا الحصن قرية تسمى سِلَة نسب إليها ، وهى من قرى مسلاته

\* حصون بنى تَدْرَمِيَت : ثلاث حصون بقرب جادو ، ذكرها البكرى وهى من حصون البربر القديمة .

\* الحفرة : اسم بئر بتبول تقع جنوبى رأس الخثوف بنحو أربعين ك . م اكتشفت فى أبريل سنة ١٩٦٠ وإنتاجها اليومى ٩٠٠ برميل .

\* الحطية : جاء فى ترتيب صاحب الرحلة الناصرية أنها شرقى مقطع الكبريت وقال : وبهامات الحاج يعيش بن أحمد النَّصْرَانِي ولا يبعد أن يكون الحاج يعيش هذا من النصارية سكان الزاوية .

\* وحطية أوبارى : واحة صغيرة تابعة لأوبارى بفزان

\* حطية الملقا : الحطية فى عرف الليبيين : أرض سبخة تنبت أعشابا لاتنبت عادة إلا فى الأرض السبخة ، وقد تكون الحطية قرية من الأرض الرملية ، وقد يكون فيها ماء مستنقع .

وحطية الملقا بقرب الجغبوب فى أرض يقلب عليها الرمل ، وماؤها صالح للشرب ، وهى أشهر حطية من عدة حطاياا توجد حول الجغبوب .

\* حقة سيدى المهدي : الحقف الرمل العظيم ، ويطلق على خبن الجبل : أى ناحيته ، وجمعه حقاف . والحقفة فى لغة الطرابلسيين : الحفرة فى أصل الجبل ، وهى الحقف ولكونها حفرة ألحقوا بها التاء فقالوا حقفة . وحقفة سيدى المهدي : حجرة منقورة فى جبل فى مدينة البيضاء ، فى الجهة الغربية منها ، وبدخلها عمودان من نفس الحجر . . وعلو الحجرة يزيد على قامة الإنسان قليلا . ويظهر لى أن مساحتها لاتزيد على نحو خمسة

أنتار في مثلها . . وأمامها فسحة مكشوفة إلى السماء ، وأرضها حجرية ،  
وبها ما سجلّ يصب فيه ما يجتمع في الفسحة من ماء المطر .

ونسبت إلى السيد المهدي السنوسي لأنه ولد فيها

رأيتها في منتصف جمادى الأولى سنة ١٣٨٥ هـ سبتمبر سنة ١٩٦٥ وهي  
على ما وصفت

\* حقل باهي : من حقول البترول ، يقع قرب الحدود بين برقة  
وطرابلس ، ويعد عن خليج سرت إلى الجنوب بنحو ٢٠٠ كم . اكتشفته  
شركة الواحات الأمريكية للتنقيب على البترول في يولييه سنة ١٩٥٨ ويقدر  
إنتاج بئر هذا الحقل بنحو ثمانية آلاف برميل في اليوم .

\* حقل البيضاء من حقول البترول اكتشفته شركة أمريكية  
سنة ١٩٥٩ ويبلغ إنتاجه من البترول ٣٧٥٠ برميلا في اليوم .

\* الحمادة الحمراء : أرض واسعة ، منبسطة في غالب أجزائها ، تمتد من  
حدود الجزائر غربا حتى واحة الكفرة شرقا يمر بها الذهب من الشمال إلى  
فزان وتبلغ مساحتها ١٠٠,٠٠٠ مائة ألف كم مربع

\* الحماجي : مكان من ضواحي مدينة طرابلس ، متصل بها من الناحية  
الغربية ، وكان به بعض النخيل وقليل من البيوت .. وبه بئر يقال لها ( سبالة  
الخدم ) ، وهي بئر قرية الماء ينزل إليها في سلام منحدره إلى أن يوصل  
إلى الماء .

ولما احتل الطليان مدينة طرابلس سنة ١٩١١ بنوا حول المدينة سورا  
وأصبح الحماجي داخله ، ومحطة سكة حديد طرابلس مبنية به ، وقد دخلت  
هذه الضاحية في المدينة ، ولم يبق إلا بعض معالمها .

وأصل الكلمة حَمَام ، وزيدت في آخرها الجيم على قاعدة اللغة التركية يزيدون في آخر الكلمة جيما إذا أرادوا النسبة إلى المهنة .

\* حَمْرَافِمٌ : بئر بأرض سُرت ، وجولها أراض زراعية كثيرة .

\* حَمْبِرَّة : بكسر الحاء والميم المشددة بلدان بفران بين زويلة و تراغن .

\* الحُمَّبَات على صيغة جمع تصغير الحمامة جبلان صغيران في الجنوب الشرقي من جالو على مسافة يومين منها ، ويطلق هذا الاسم على المكان مات فيه الشيخ الكيلاني الأَطْيُوشِ عطشاً وهو في طريقه إلى الكفرة .

والشيخ الكيلاني الأَطْيُوشِ شيخ قبيلة المغاربة المشهورة ببرقة ، وكان من رجالات العرب المشهورين بليبيا

\* الحِنْيُوة : هكذا ينطق بها : واد بأرض سُرت

\* الحوامِد بلد بجبل نفوسة ، ويطلق هذا الاسم على قبيلة عربية تسكن هذا الوادي ، وبهم سمي المكان .

\* حوش ماطُوس : الحوش هو بيت يشتمل على عدة حُجَر تسكنه عائلة ، أو عائلات تربط بينهم الأخوة ، أو البُنُوَّة ، أو العمومة و ماطوس : اسم أسرة في مصراته يقال لها أسرة ماطوس .

دخل الإيطاليون هذا الحوش سنة ١٩١٥ وقتلوا كل من فيه من الرجال والنساء والأطفال ورموه في البئر ، وطمثوها عليهم . . وهذه الحادثة من



مئات الحوادث التي ارتكبتها الإيطاليون في أطرابلس تجردوا فيها من صفات الإنسانية ، وكانوا وُحوشا بكل ما في هذه الكلمة من معنى .

\* الحوض : مكان بقرب وادي الأثل .

\* حومة أولاد نُويّر ناحية داخل مدينة طرابلس تسمى بهذا الاسم ، وبهذا المعنى تستعمل في اللهجة الطرابلسية الدارجة .

وفي اللغة حومة الرمل مُعظمه . والحومانة: المكان ، وهذا ما يستأنص به لأصل الكلمة لغويًا لأن الحومة مكان ، وهي تشبه ما يطلق عليه المصريون كلمة « حارة » .

وأولاد نوير قبيلة عربية كانت تسكن بادية طرابلس من الناحية الغربية الجنوبية وسكن بعضهم هذه الناحية من مدينة طرابلس فسميت باسمهم

## حرف الخاء :

\* الخرجة : اسم واد من أملاك تاورغة .

\* خُزْمه بُوغُرَّة : مكان شمالي مزدة بنحو ٢٥ كم وقعت فيه معركة بين الطرابلسيين المجاهدين والطلليان . وقتل فيها نحو سبعين من المرتزقة من جنود الطليان . ويقال إن أسماءهم كتبت على نصب ما زال موجودا إلى الآن سنة ١٣٨٧ هـ .

وكان رئيس المجاهدين محمد بن حسن المشاي .

والخرجة منخفض بين مرتفعين في أرض صلبة ليست جبلية ولاسهلية وبهذا المعنى يستعملها الطرابلسيون .

\* الخُشْرُوبَة : مكان بيرة جنوب مدينة بني غار بنحو ١٠٩ كم وذكر العياشي أنه جنوبي الجبل الأخضر .

\* الخُرَيْبُوع : بصيغة التصغير : اسم مكان في الدَّفْنِيَّة بين مصراتة وزليتن ( انظر الدفنية ) .

\* الخُشَّة : اسم مكان يادية سرت ، وهي أرض زراعية خصبة تقع شرقي سرت .

وفي اللغة : الخُشَاء أرض فيها طين وحصى وهذا الوصف منطبق عليها . وكانت مأخوذة من هذا الأصل ، وحرقتها العامة إلى الخُشَّة اختصارا في النطق . .

وبها بئر الحدّادية ، وهي بئر فيها شيء من الملوحة والمرارة .

◦ خشم الكبش <sup>(١)</sup> مكان بالبادية جنوبي مزدة ، بالوعسية .

وفي سنة ١٣١١ هـ أغار فيه الشيخ ( أحمد بوساق ) من أعيان أولاد أبي سيف ، على الزنتان . وقتل في هذه المعركة الشيخ حامد الأزهرى شقيق الشيخ أحمد البدوي ، والشيخ محمد حنيتيش وغيرهما ، ورجع بوساق إلى فزان ولحق به الزنتان هناك وقتلوه في اليتيمة في ١٢ من المحرم سنة ١٣١٢ هـ

◦ خشم محمد : قارة كبيرة في طريق الذهاب من بونجيم إلى سوكنة والقارة : قطعة من جبل تحيط بها أرض منبسطة من جميع جهاتها . وبهذا المعنى يستعملها الطرابلسيون .

◦ الخضراء : أرض في ترهونة شرقي البويرات بنحو ٢٠ كم ، وكانت ملكا لأسرة المريّض ، لإحدى الأسر المشهورة في ترهونة وهذه الأسرة ترجع في نسبتها إلى العواسي - بطن من صبيح من فزارة . وقد اجتمعت بأحد أفرادها وهو السيد عبد السلام المريّض بن محمد الصغير ، فزعم - وهو شاك في حديثه - أنهم ينتسبون إلى سيدي علي بن عبد الحميد العوسمي المدفون بالحرشا ، وأن كلمة العواسي محرفة عن كلمة العوسجي ، ولكن ما ذكرناه هو أقرب إلى الحقيقة خصوصا وأن العواسي كانوا يسكنون بركة .

وقد اغتصب الطليان أرض الخضراء كلها ، وأنشأوا فيها بساتين كثيرة . وأنشأوا فيها قرية سموها « بلـفلـيرى » - وهي من أكبر القرى التي أسسوها في ترهونة

ويظهر لي أن كلمة الخضراء محرفة عن الغضراء - بالغين المعجمة - والغضراء في اللغة : ( الأرض السهلة الطيبة التربة ، العذبة الماء ، فيها خضرة

(١) من إملاء السيد العيساوي بونجنجر .

ولين ) مأخوذة من الغضارة ، وهي الخصب . وهذه الأوصاف منطبقة على الخضراء .

وقد استردتها أسرة المريض سنة ١٩٦٦ بطريق الشراء من معتصبها الإيطاليين

\* الخط : مكان شرقي جالو ، يمكث فيه المسافرون إلى الجفوب ، لتفقد ما ينقصهم من لوازم السفر ليتداركوه من قرب ومنه يدخلون صحراء قرصية وفيه ماء قريب على مسافة متر من سطح الأرض ويسميه الطرابلسيون مُمد ، فيأخذ منه المسافر ما يكفيه من الماء إلى الوصول إلى الطرفاوى ، وهو أول ماء يجده الإنسان بعد مسيرة سبعة أيام من الخط . وقد تزودنا منه بما يكفينا من الماء إلى الطرفاوى في طريق هجرتنا إلى مصر سنة ١٩٢٤

\* الخطاطيف : ماء جنوبي الجبل الأخضر ذكره العياشي .

\* الخطوط التلغرافية البرية والبحرية في طرابلس ابتدىء في مدها سنة ١٣٠٠ هـ في زمن أحمد راسم باشا

وأول خط ابتدىء بمده من طرابلس إلى الزاوية وشرع في استعماله في الرابع والعشرين من صفر سنة ١٣٠٠ هـ ، واستمر مدها على التوالي هكذا ترهونه، ورفلّه ، غريان ، العجيلات ، زوارة ، مصراته ، زليتن ، مسلاته ، نالوت ، فساطو وكل هذه الخطوط تم مدها في زمن أحمد راسم باشا والخط التلغرافي البحري هو الممتد بين طرابلس ومالطة .

\* خُفَيْف : على صيغة التصغير ، اسم مكان في أرض العبادلة في طريق الذهاب من مصراته إلى سُرت ، ويقال له وادى الوشكة . ويقع شمالي بويرات الحسون .

\* الخلايفة: بلد في جبل نفوسة غربى يَفْرُنْ ، في واد يقال له وادى الخلايفة ، وهذا الوادى تمده عين الرومية بالماء ، وهى من أقوى العيون الجارية فى الجبل . . والخلايفة عرب من أصل عربى ويتكلمون العربية .

\* خَلْفون: بلد من بلدان مسلاتة وبها قبر يقال لصاحبه منصور ، ويقع شمالى القصبات .

\* خَلَّة الفاندى: الخلة — بفتح الخاء — كلمة عربية تطلق على الطريق النافذ فى الرمل ، أو بين رملتين ، وهى تنفق مع اللغة الطرابلسية ، لأن الطرابلسيين يطلقونها على الطرق الموصوفة بهذه الأوصاف

وخلة الفاندى مكان يتصل بزوزور من الجنوب ، وقعت فيه معركة بين الطرابلسيين والطلليان سنة ١٩١٢

\* خَلَّة قاباجة: جنوبى الحرشا ، وهى على ما وصفناه

\* خلوة الشيخ زروق: كانت أمام مسجده وبها توفى سنة ٨٩٩ هـ ،

\* خليج سرت: الخليج شرم من البحر يمتد فى البر . وجمعه خُلُج وُخُلجان وخليج سُرت يبتدىء امتداده إلى الجنوب من رأس البرج بقرب مصراته إلى بويرات الحسون ، مسافة نحو ١٤٢ كم ، ثم يميل إلى الجنوب الشرقى تدريجياً حتى يسامت النوفلية فيميل إلى الجنوب كثيراً إلى البريقة ثم يميل شمالاً من البريقة إلى بنى غازى فى مسافة ٢٤٤ كم والمسافة من مصراته إلى سرت ٢٦٠ كم

ويسمى خليج مررة أيضاً

\* الخُمس: مدينة صغيرة تجاور مدينة لبدية من الشمال . وكان مكانها

في عهد الروم ضاحية من ضواحي لبدّة . ويقال انها بنيت على جزء منها  
وهذا أقرب للصواب ، لأن مدينة لبدّة كانت متصلة بالبحر

أسست مدينة الخمس في أواخر القرن التاسع عشر وهي واقعة على  
البحر مباشرة ، وهي جميلة وعامرة بكل مقومات المدينة

وكانت في العهد التركي مركز متصرفية الجهة الشرقية والمتصرفية  
في الاصطلاح التركي تساوى المديرية في الاصطلاح المصرى وبها قبر  
الشيخ محمد بن جحا ، وإلى شرقها جبل صغير يقال له الكهف ، وعلى رأسه  
مسجد يقال له مسجد أم غربانة . وفي أسفل هذا الجبل مغارة كبيرة يقال  
إنها مغارة أهل الكهف ولذلك مازال هذا الجبل يسمى الكهف

ويقال إنها سميت الخمس لأنها كانت تدفع خمس ضرائب المنطقة وعلى  
هذا فتسميتها الخمس كانت في عهد الترك وتقع شرقي طرابلس بنحو  
١٢٠ كم وغربي زليتن بنحو ٢٨ كم

\* الخندق : قال التجاني في رحلته : « وفي أوائل المائة الثامنة اعترزم  
أهل طرابلس أن يحفروا حولها خندقا ويصلوه بالبحر من كلا  
جانبي البلد

وقد ابتدأوا حفره من الجهة التي بين القبلة والمشرق ، فاعترضهم كثيب  
رمل كبير لاصق بالسور ، وكثيرا ما حاولوا التغلب عليه ، ولكن الرياح  
كانت دائما ترجع هذا الكثيب إلى ما كان عليه على الرغم من أنهم كانوا  
يرمون ما يأخذون منه في البحر . وكان هذا الموضع يعرف بالرملة .

ومكان البدء الذي وصفه التجاني هو من ناحية جامع حموده .

والخندق الذى وصفه التجانى ، ما زال مسمى بهذا الاسم وهو الشارع الذى يقع على يمين الداخل من شارع المشير ويسامته إلى برج الساعة مفصولا بينهما بالأبنية وكان عرضه أيام حكم الأسبان ٤٤ خطوة وعمقه قصبتان

ويصل بين شارع المشير والخندق سلام تبتدىء من شارع المشير فى انحدار وتنتهى إلى شارع الخندق ، وتسمى هذه السلام « السرسبية » .  
وقد كان بعض الظرفاء يتندر فى هذه الزاحية على طريقة الشعر البلدى ، ويقول :

الخندقُ وفَمَّ البابُ والسَّرسِيبُ

واجعلُ حَبِيبِي ما يُطوِّلُ غِيبَ

والسرسبية كلمة يطلقها الطرابلسيون فى لغتهم الدارجة على ما يشبه السلام فى طبيعة انحداره من أعلى إلى أسفل

\* خود : اسم قارة فى صحراء قرضبة انظر ( قارة خود )

\* خولان : مكان شرقى بنى غازى بنحو ٢١٣,٥ كم

## حرف الدال :

\* دار إبراهيم : بن إسماعيل الأجدابي ، صاحب صاحب ( كفاية المتحفظ في اللغة ) .

كانت هذه الدار في وسط مدينة أطرابلس ، بالقرب من الجامع الأعظم الذي بناه العبيديون في طرابلس أيام حكمهم انظر ( جامع طرابلس الأعظم )

\* دار أبي الحسن : علي بن المنعم الطرابلسي :

وعلى مسافة قليلة غرب دار الأجدابي كانت توجد دار أبي الحسن على ابن المنعم ، وكانت مواجهة لمسجد يعرف بمسجد ابن فرج .  
ونسب هذا المسجد إلى الفقيه أنى مسلم موسى بن فرج الهوارى الطرابلسي لأنه كان يقرى به .

وكل من الأجدابي والمنعم كان من علماء طرابلس المبرزين في العلم والفضل ، وكانا في عصر واحد ( في المائة الخامسة الهجرية ) .

\* دار البارود : كانت بلسق جامع أحمد باشا من الناحية الجنوبية .  
وقد أزيلت في العهد الإيطالي ، وانشئت في مكانها سوق وطنية ، تعرض فيها المصنوعات الوطنية الجميلة من الجلود المطرزة والفضة ذات النقوش الجميلة وغيرهما .  
وفي وسط هذه السوق حوض مبلط بالفسيفساء الملونة الجميلة ، وإذا ملئ بالماء أعطى منظرا جميلا .

\* دار الندوة : كانت بيتا معدا لسكنى الجند في مدينة أطرابلس أيام حكومة عثمان التركي سنة ١٠٨٣ . وكانت في قبالة الداخل من باب هوارة ،



وكانت في مكان جامع أحمد باشا ، وبابها يفتح لناحية الشرق تجاه القلعة  
( كانت هناك قلعة ) .

\* الداوون : مكان من أملاك ترهونة بينها وبين مسلاتة ، به آبار  
ماء عذبة . وهو سوق كبيرة تقصدها ترهونة ومسلاتة في كل يوم أحد  
ويقع بين جبلين من الشمال جبل سيدى مُعَمَّر ، ومن الجنوب جبل سيدى  
زايد ويقع شرقى البويرات ( مركز ترهونة ) وسكانه قبيلة المهادى من  
ترهونة ، وهى قبيلة منصور بن خليفة المشهور بسوق الذيب

\* دَبْذَب قرية صغيرة من قرى الشاطيء بَفَرْزَان

\* الدَّبُوسِيَّة عين ماء عذبة الماء غزيرة النبع ، فى الجبل الأخضر  
شرقى مدينة البيضاء بنحو ٦٠ ك م . وفى سنة ١٩٦٥ م ركبت فيها أنابيب  
لتوصيل الماء إلى مدينة البيضاء

\* دَحمان : بلد على حدود صرمان الغربية ، وهى من أملاك العلالقة  
( بنى عتلاق ) .

وبنو عتلاق من عرب بنى سليم وهم أولاد عتلاق بن عوف ،  
ابن مبهثة بن سليم وكان رئيسهم حينما دخل العرب إفريقية رافع  
ابن حماد

وهم أخوة المرديسين - كرداسة - لأن مرداسا أخو عتلاق ،  
وكل منهما ولد عوف ( انظر الحرشا ) .

ويظهر لى أنها سميت دحمان ؛ لأنه كان يسكنها ( دحمان ) ودحمان  
بطن من رياح من بنى هلال بن عامر ، كانوا يقيمون بأفريقية الشمالية .  
( ٩ - معجم البلدان )

• درج : بلد صغير تبع غدامس ، ويقع شرقها بنحو ١٠٣ كم وبها آثار قديمة شبه مسلات وعليها بعض كتابات قديمة .

وسكانها خليط من أصول بربرية وغيرها ، وليسوا أصحاب عصبية وبها عيون ماء جارية تكون منها مستنقعات وسكانها نحو ألفي نسمة وبها نخيل كثير وبها جامع قديم وبها مدرسة ومركز شرطة .

• درنة : مدينة من مدن برقة المشهورة أقيمت على جزء من مدينة ( درنيس ) المدينة اليونانية القديمة التي كانت عاصمة لولاية ليبيا الشرقية ( ترماريكا ) . وأبنتها أكثرها على الطراز العربي القديم .

ويظهر أن أول من أسس مدينة درنة الحالية هم الأندلسيون الذين نزحوا إليها سنة ١٠٤٠هـ كما يفهم من كلام العياشي . وهذا الرأى يقرب مما جاء في الدليل السياحي سنة ١٩٦٣ م حيث قال : ( ويرجع عهد تأسيس المدينة الحالية إلى سنة ١٤٩٣م عندما استقرت بها بعض العائلات الأندلسية التي هاجرت إليها بعد سقوط غرناطة ) .

ويمر بوسطها نهر ينحدر من الجبل الأخضر من عين بومنصور وقسمت مياه النهر على البيوت والساتين وتكثر فيها أنواع الفاكهة وخصوصا الموز ، وقد اشتهرت بجودته .

ولأهلها نشاط في التجارة يفوقون فيه كل سكان برقة . وهي مبنية على لسان تمتد في البحر من الجنوب إلى الشمال . وبها مرسى بحرى صغير في جهتها الشرقية كانت ترسو فيه السفن على بعد قليل من البر . وقد أصلح ، وأصبحت أكثر السفن ، ترسو على البر . . . . وتقع شرق مدينة بنى غازى إلى الشمال بنحو ٢٨٠ كم

ويقول عنها العياشي في رحلته : ( كانت شبه خاية إلى أن عمرها  
الأندلسيون قرب الأربعين والألف ، ثم نشبت الحرب بينهم وبين أمير  
طرابلس عثمان باشا الساقلي ، فأخرجهم منها بعد وقعة قتل فيها مئون  
من أشرافهم ، وهي الآن<sup>(١)</sup> في طاعته ، وفيها عامله المتولى عليها وعلى  
عرب الجبل والحاج محمود ) ٥١ ولم يعين العياشي متى دخلت تحت حكم  
عثمان باشا

وبها مسجد نغم يتكون سقفه من ٤٢ قبة بناه حاكمها محمود بك درنة  
القرمئلي سنة ١١٠١ هـ

وفيها كثير من قبور الصحابة : قبر زهير بن قيس البلوي الصحابي ،  
كان في سبعين رجلا من أصحابه ، استشهدوا جميعا في معركة مع الروم  
سنة ٥٧١ هـ .

وقبورهم مشهورة بجمانة الصحابة عليهم جميعا رضوان الله ورحته  
( انظر كتابنا - الفتح العربي في ليبيا - ص ٨٥ ، ٩٦ ) قتلوا وهم راجعون  
إلى الشرق من إحدى الغزوات على إفريقية هذا هو الصحيح . وما جاء  
في الدليل السياحي لبرقة سنة ١٩٦٣ م فيه شيء من الإبهام .

وفي سنة ١٨٠٥م - أيام يوسف باشا القرمئلي - احتلها الأمريكيون ،  
انتقاما من سفن يوسف باشا التي كانت تغزو البلاد الأوربية وتوجهت  
الحملة التي احتلتها من الإسكندرية بقيادة وليام ايتون قنصل أمريكا في تونس  
ووصلتها بعد خمسين يوما فاحتلتها واتصل يوسف باشا القرمئلي والي  
طرابلس بقنصل أمريكا في الجزائر ودخل معه في مفاوضات أسفرت عن

(١) كان هذا وهو راجع من الحج سنة ١٠٧٢ هـ

عقد معاهدة أبرمت يوم ٤ من مارس سنة ١٨٠٥ م في برج العرب بمربوط بين الاسكندرية وحمّام مربوط . وبمقتضاها خرج منها الأمريكيون .

احتلها الإيطاليون سنة ١٩١١ م وأحاطوها بسور من الناحية الغربية وقد خرب أكثره ، وأخرجهم منها الإنجليز في أواخر سنة ١٩٤٢ م . وسكانها خليط من القبائل العربية ، وأكثرهم من كوارغليه<sup>(١)</sup> مصراته .

ودرنة اليوم مدينة عظيمة ، لها مكانتها في ليبيا كلها ، مبانيها حديثة ، وشوارعها منظمة ، وبها أسواق حافلة بالتجارة ، وعدد من الفنادق الممتازة . وهي مركز مهم للمواصلات بين مصر وغربي ليبيا وجنوبيها . وبها عدد كبير من الأساتذة من خريجي الأزهر والجامعات المصرية . وبها كثير من المدارس ودور الثقافة .

وعلى رأس جبلها حصن بناه الأمريكيون لما احتلواها يقال له الحصار ما زال يذكرنا بتلك العهود المظلمة التي تخضع فيها الحياة للقوة .

وتقع شرقي بني غازي بنحو ٢٨٥ ك م

وشرقي مفرق<sup>(٢)</sup> شحات بنحو ٧٩ ك م

\* درّيانة قرية شرقي بني غازي بنحو ٣٥ ك م يسكنها

المخفّيفات

---

(١) أصل الكلمة تركية (كول أو غليه)

(٢) حيث تجتمع الطرق وتختلف اتجاهاتها يسمى مفرق الطرق .

\* دُرْبَدِر : يقرأ بصيغة التصغير ، وهو مكان في بادية أولا دأبي سيف ومن أملاكم به عدة آبار ، متقاربة على مسافة خمسين مترا تقريبا بين كل بئر وأخرى ويقع شرقي مزدة إلى الجنوب وأطلق هذا الاسم على ماحوالى الآبار من أراض شاسعة زراعية وغيرها

\* دقنة : قرية بالجبل الأخضر ، وبها زاوية للسوسية .

\* الدفنية : هى الأرض المنحصرة فى المسافة بين زلین ومصراته تبتدىء من زلین وتنتهى إلى مصراته بفندق بوروثة .

وفى زمن الترك كانت أرضا زراعية مملوكة لأهالى زلین وسيلین ومصراته ، كل بما يليه وبعد احتلال الطليان اغتصبوها وأحدثوا فيها بساتين وأشجارا كثيرة وأحدثوا فيها قرية سموها (غاربالدى) أحد مشاهير الإيطالين ثم أطلقوا الاسم على كل المنطقة .

وتشمل الدفنية كوم جلود والخريوع ووادى ربثود وقرارة بن جمدى . وطولها من زلین إلى مصراته نحو ٢٦ كم .

\* والدفنية : من أراضى برقة وهى المسافة الواقعة بين مساعد (كابونزو) وكنبوت ، ولا تقل عن ١٣٠ كم .

\* دُكِيم بصيغة التصغير : قرية صغيرة من قرى فزان ، تبعد عن مرزق مسافة ست ساعات . وقعت فيها معركة بين مراد بك - زمن ولاية حسن عبازة على طرابلس - وبين النجيب بن محمد جهيم حاكم فزان سنة ١٠٩٣ هـ فكانت الهزيمة على النجيب ، وقتل واستأمن إخوته وقتل ابن أخيه على دون والده - وقد أئتمنته الجراح - وقتل هو ووالده واحتل مراد بك مرزكا ، واستولى على ما فى خزائنها من مال ، وكان شيئا كثيرا .

\* دُفْرَه : اسم المكان الذى أُسِّس فيه السيد محمد بن على السنوسى الزاوية البيضاء .

\* دَوَامَة : قرية غربى مدينة الخمس بنحو نصف كيلومتر . بها قبر سيدى زايد ، ومسجد جمعة ، ومحل لتعليم القرآن وقبر ( أُمى مباركة الصائمه )<sup>(١)</sup> ،

\* دُوفان : على وزن طوفان - بئر فى وادى ميمون فى بادية زيتن ، يقع جنوبها بنحو ٥٥ كم . وهو من الآبار المشهورة بكثرة الماء .

وتحيط بدوفان أراض زراعية كثيرة جيدة التربة ، طيبة الهواء . ولهذا المناسبة بنى فيها الجنرال « بالبو ، بيتاً يأوى إليه إذا أراد النزهة وإشباع شهواته البهيمية

وبالبر هذا جنرال إيطالى عين والياً على طرابلس أيام الحكم الإيطالى ، وكان من جبابرة الإيطاليين الذين يكرهون العرب ويعملون على إبادتهم وإذلالهم . وكان مستهتراً بالقيم الأخلاقية مغروراً بسطانه وقوة نفوذه وقد اتخذ هذا البيت للدعارة والعريضة ، فكلما تآقت نفسه إلى الفسق والفجور - وهى دائماً تواقه إليهما - اختار من المواسات من استحسن ، ومن الطعام ما أراد ، ومن أنواع الخمر ما اشتهى ، وركب طائرته الخاصة وذهب إلى دوفان ، ففجر كيفاشات له نفسه أن يفجر ، وسكر ما طاب له السكر ، وأشبع بهيميته ، وغريزة طبيعته من كل ما تنكره الإنسانية ويتنافى مع الأخلاق والآداب العامة ثم رجع إلى مدينة طرابلس حيث مقر حكومته . وكان هذا دأبه ، وفى كل أسبوع غالباً

---

(١) امرأة كانت مشهورة بالصلاح والعبادة ، وكانت كثيرة الصوم واسمها مباركة فلما توفيت دفنت هناك ، وصار الناس يقولون لها ( أُمى مباركة ) احتراماً لها .

هذه ناحية من حياة هذا الطلياني المستهتر الطاغية . . وقد انتقم الله منه بأيدى أبناء جلدته ، فرموه بمدفع وهو في طائرته ، فنزل إلى الأرض محترقاً كومة من غم . وبقيت هذه المخازي من بعده يذكرها الطرابلسيون - مقرونة باللعنات - كنموذج لمعاملة الإيطاليين للعرب والمسلمين ، أيام حكمهم البائد في طرابلس .

٥ وتوجد مدينة بارمينية تسمى دوفان فهل هناك علاقة بين هذه المدينة وبين دوفاننا هذا ؟

\* ديسان : جبل يقع جنوبي عين كعام بنحو ١٠ كم ، وهو من أملاك أسرة الجبالي المشهورة التي كانت تسكن ساحل الأحامد ، ويمتد نفوذها إلى الجبل الأخضر ببرقة .

ولهذه الأسرة الكريمة تاريخ حافل بجلالات الأعمال ذكرناه مفصلاً في تعليقنا على تاريخ طرابلس الغرب لابن غلبون .

ويتفرع عن أسرة الجبالي أسرة أخرى تسمى أسرة عبد الصادق التي منها الأستاذ أبو الحسن علي بن عبد الصادق وأسرة عبد الصادق صلة نسب ومصاهرة بأسرة الفطيسى بزليتن<sup>(١)</sup>

وكان الأستاذ محمد بن محمد بن عبد القادر الفطيسى يتلقى العلم بزواوية الفرجاني المشهورة بساحل الأحامد فكان يقضى بعض أيام الربيع مع أسرة عبد الصادق في مراتبهم حول ديسان . وكانت في هذه الأسرة سيدة فضلى اشتهرت بالجود ومكارم الأخلاق اسمها ( سائلة ) نشأت بينها وبين الاستاذ الفطيسى صلة حب بريته أساسها العفاف وخوف الله .

---

(١) أسرة الفطيسى من الأسر الأندلسية العربية التي هاجرت من الأندلس إلى أطرابلس ، واستقرت في زليتن .

وقد انتقل الأستاذ محمد الفطيسي من زاوية الفرجاني إلى زاوية النعاس  
بتاجورة لإتمام دراسته . وفي أثناء وجوده بتاجورة أصاب القطر الطرابلسي  
وباء أنى على كثير من السكان ، وقد استأصل أسرة عبد الصادق ولم يبق منها  
إلا رجل واحد

ولما عاد الأستاذ محمد الفطيسي من تاجورة إلى زلتن مرتباً بمراجع أحبابه  
أسرة عبد الصادق ، وذكر ما أصابها من تلك الفاجعة ، هاج في نفسه الحزن ،  
فقرأها بقصيدة ما زالت تسمى بقصيدة ديسان ، نعى فيها أسرة عبد الصادق  
التي كانت تسكن حول ديسان وذكر فيها ( سالمة ) تعبيراً عن تلك الصلة  
الشريفة الكريمة .

كما سأل ديسان عما أصاب ذلك الرعيلَ من آل عبد الصادق ولكن  
ديسان أصر على السكوت العميق الذي كان معناه :

فَسَوَّأَوْتَفَنِي وَتَفَنَى بَعْدَكُمْ أُمَّمٌ

تَأْتِي وَيَبْقَى عَلَى مَا كَانَ دِيسَانُ

وهذه هي القصيدة :

انظر يميناً فذاك الطَّوْدُ ديسان	وانظر شمالاً فهل بالربع سُكَّانُ
هذي منازلُ من تَهَوَّى وأينَ مُهمُّ	لم يبقَ من هَمَّوَيْتَ اليومَ إنسانُ
ديسانُ أدري فسألتهُ عن منازلهم	فهم له عند جمع الشمل جيرانُ
كانت به فَيَاتٌ كالظُّبَا وبه	أمثالهن من الأثرابِ فَيَّانُ
وكانَ مِنْ حوله خِصْبٌ نزلن به	كأنه عند مَنْ يَهْوَاهُ بُسْتَانُ
كأنما فيه من سِدْرٍ ومن شجر	وَرَدٌ وفُلٌّ ونَسْرِينٌ وربَّحانُ
إذا التفتُ إلى ديسانَ يَخطُرُ لي	معاهدٌ وخيللاتٌ وخِلانُ
أمدُّ طرفي إلى تلك الربوعِ فما	يُرَدُّ إلَّا وفي الأحشاء نيرانُ



أيامُ صفو تَقَضَّتْ لا يعودُ بها      دهرٌ وللدهرِ أحوالٌ وألوانُ  
لا تفرحَنَ بوصلِ منه بعدُهمُ      وسَلَّ خيراً فوصلُ الدهرِ هجرانُ  
تلكَ الوجوهُ الحسانَ المحسِناتِ إلى      جيرانها وكِمالُ الحسنِ إحسانُ  
ديسانِ ما جبلَ عندي يمانله      ربيعُ الأحبَّةِ والإخوانِ ديسانُ

\*\*\*

كانت به من بناتِ الحَيِّ طائفةٌ      تماثلُ الناسَ خَلَقاً وهي غزلانُ  
فبينَ (سالمَةٍ) الطبعِ التي تركت      خليلها الصبَّ يهذي وهو يقظانُ  
صانتِ شمانلها عن كلِّ منقصة      لها العفافُ وحسنُ الخَلِّقِ عُنوانُ  
وما خلوتُ بها يوماً لمعصية      لكنَّ مواعيدُ ما فبينَ عصيانُ  
على عفافٍ وعفوا لله يشمل ما      يُعدُّ لَعْنُواً وفوقَ العفوِ عُقرانُ

\*\*\*

فكيف حالك يا ديسانِ بعدُهمُ      وهل حيزتِ على الأحبابِ إذ بانوا  
هَلَّا تصدعتِ يا ديسانِ يومَ غَدَوا      فإنهم لك يا ديسانُ جيرانُ  
فقال لي بلسانِ الحالِ تسألُني      عنهم أتعجبلهم أم أنتَ سكرانُ  
اسمعِ جوابك من ديسانِ موعظةً      وعِظاً بها من له عقلٌ ووجدانُ  
فَسَنُوا وتَفَنَى وتَفَنَى بعدكم أممُ      تأتي ويبيق على ما كان ديسانُ

وهي قصيدة كثيرة التحريف أصلحت منها بعض الأبيات ، وحذفت  
غير مستقيم المعنى ولم يمكن إصلاحه ، وهو قليل .

• الديسة : واحة صغيرة تابعة لأبارى بفرزان .

\* دبلة بكرم الدال : قرية من قرى مدينة الزاوية تقع في الشمال

الشرق منها وهي متصلة من الجنوب بقرية أولاد بربوع ، ومن الغرب  
بقرية الكمامة . وأكثر سكانها من القبائل

أقول : والديـل — بالكسر — حتى من أحياء العرب ، من تغلب .  
وفي عبد القيس ، وفي إباد .

وكثير من القبائل العربية التي نزحت إلى إفريقية سنة ٤٤٣ هـ كانت من  
القلة بحيث لم يكن لها ذكر

وليس ما يمنع أن نفرأ من بني الديـل سكنوا هذه الناحية فسميت

باسمهم

## حرف الذال

◦ ذات الرمال : يقال إنها مصراثة . ويقال إن الذي أطلق عليها هذا الاسم هو الشيخ عبد السلام الأسمر أو الشيخ أحمد الزروق

وتقدم في تاجورة أنه جاء في شجرة العواصجة — عند ذكر الفواتير — وهم شرقي ( ذات الرمال تاجورة ) ولعل هذا أقرب إلى الصواب ؛ لأنها تقع غربي وادي الرمل بقليل

◦ ذهبية : بلد في حدود طرابلس الغربية تقع غربي فالوت ، وفي وسطها تقع الحدود بين طرابلس وتونس . . وسكانها الذهبيات . والذهبيات فرقة من الخليف لأحدى عشائر محافظة حماة بالشام .

ولا يبعد أن يكون جماعة من هذه العشيرة انتقلوا إلى طرابلس وسكنوا هذا المحل " فسمى بهم لأن قبائل العرب تنقلت كثيراً في إفريقية .

## حرف الراء

◦ الرابعة: بلد بجبل نفوسة غربى غريان وبها عين ماء عذبة .  
وسكانها عرب

◦ والرابعة أيضا : ناحية من فواحي الحرشا في الشمال الغربى منها حيث يقع جامع بوشكر وكانت تعرف بهذا الاسم فى سنة ١٥٣٥ م واحتلها فرسان القديس لما كانوا فى طرابلس وجبّوا منها الضرائب وعلق عليها الأستاذ عمر البارونى فى رسالته ( الأسيان وفرسان القديس يوحنا فى طرابلس ) بقوله : ( الظاهر أن الرابطة هى المسماة اليوم الزاوية التى تقع غربى طرابلس بنحو ٤٣ كم أما اسم الزاوية فلم يأت إلا بعد تأسيس زاوية الأبحاث )

وهذا خلاف الحقيقة ؛ لأن زاوية الأبحاث أنشأها الحاج محمد بن شبيب سنة ١٢١٥ هـ فهى زاوية ابن شبيب لا زاوية الأبحاث

أما الزاوية ( البلد ) فكانت تسمى فى المائة السابعة الهجرية وما قبلها ( زاوية أولادستان ) ولشهرتها اقتصر الناس على تسميتها بالزاوية ، فهى معروفة قبل زاوية الأبحاث بأكثر من ٥٥٠ سنة وقد احتلها فرسان القديس وجبّوا منها الضرائب

• الراشدة بئر غربى قصور حسان بناها حسان بن النعمان حينما كان مقبلا بتلك الناحية وهى عذبة الماء وهو الذى سماها بهذا الاسم (المغرب).

• والرashedة : قرية من قرى جالو

• الراقوبة : ربوة عالية في بلدة المطرد من الجهة الجنوبية . وسُميت راقوبة - من الارتقاب وهو الإشراف - والعلو - والمَرَقَب ، والمَرَقَبَة : محل الإشراف ، ومن هذا المعنى أخذت الراقوبة ؛ لأن الذي يعلوها يشرف على ما حولها لانخفاضه عنها

• وراقوبا : اسم بئر بتول تقع غربى مرادة بنحو ٣٥ كم اكتشفت في يناير سنة ١٩٦١ م وإنتاجها اليومى ٢٢٥٠ برميلا

\* الرأس الأحمر : ربوة عالية شرق مدينة الزاوية بنحو ١ كم التجأ إليه الطليان لما أجلاهم العرب من الزاوية في مارس سنة ١٩٢٢ م ... وبعد احتلالهم الزاوية في إبريل من هذه السنة اغتصبوا هذه الربوة وما حولها من الأراضي الشاسعة الصالحة للزراعة ، وأسكنوا فيها فقراءهم ، وأحدثوا فيها بساتين كثيرة وأكبر هذه البساتين بستان (بالى) ، ويمتد إلى جداول من جهة الشمال والشرق . وكل هذه الأراضي كانت من أملاك أهل الزاوية وقد رجعت إليهم ولم يبق من الإيطاليين إلا قليل

• والرأس الأحمر أيضاً : ربوة عالية بقرب عين زارة من الناحية الشمالية

\* رأس التراب : مكان على بعد كيلومتر من مدينة البيضاء

\* رأس التين : ربوة عالية في الجنوب الشرقى من مدينة درنة ، على مسافة ٤٤ كم تقريباً وذكرها أبو عبيد الكرى في كتابه «المغرب» باسم مرسى «تيسى» ، رسمها بفتحة على النون وياها بعدها .

\* رأس الحصان : مكان في بادية الزنتان جنوبى السَّيْح بنحو ٦٠ كم .

ارتحل إليه الزنتان والرجبان بعد أن غلبهم البربر في ديسمبر سنة ١٩٢٠م ،  
وأجلوهم عن بلادهم تاردية وتاعزمين ، ومنه ابتدأوا زحفهم على البربر الذي  
انتصروا فيه عليهم سنة ١٩٢١م ( انظر كتابنا جهاد الأبطال )

• رأس الخلثوف : مكان على ساحل البحر بأرض مُسرت ، بقرب  
القوس من الجهة الغربية الشمالية ، أنشأت به شركات البترول محطة لشحن  
البترول في البحر ، وحرقت الاسم إلى ( رأس لتوف )

• رأس الشعرا : مرسى صغير شرقي مدينة طرابلس وغربي لبدّة (غير  
معروف )

• رأس صولة : بقايا قصر قديم تهدم ولم يبق إلا آثاره وقد تراكم  
على أنقاضه التراب حتى أصبح كالرَبوة . ويقع غربي وادي الأثل ولعله  
منسوب إلى صولة ، أولاد صولة بالحرشا ( انظر الحرشا )

• رأس الطوبية : مكان مرتفع في مصراته جنوبي المواطنين بنحو ٢كم ،  
وحوله أرض منبسطة

وقعت فيه معركة كبيرة بين الطليان ومجاهدى مصراته برياسة رمضان  
السويحلي حينما كانوا عائدین من معركة القرصانية

تحصن فيه الإيطاليون ، ودافعوا فيه دفاع المستميت لىصدوا المجاهدين  
عن دخول المواطنين

وقد صمد لهم رمضان السويحلي ورفاقه ، وانجلىت المعركة عن هزيمة  
الإيطاليين ررجعوا إلى المواطنين ، واستولى عليه المجاهدون ، واستمروا  
نحو المواطنين - عاصمة مصراته - وشددوا عليها الحصار ، وعجز الإيطاليون

عن الاحتفاظ بالمواطنين فتخلوا عنها واستولى عليها المجاهدون  
في ٥ من أغسطس سنة ١٩١٥ م

\* رأس عون : بقايا قصر قديم تهدم ، وتراكم عليه التراب حتى أصبح  
كالربوة

ويقع شرقي رأس صولة بنحو ٣ كم . ويقع في الجنوب الغربي من  
قصور المترة بنحو ١٠ كم  
ويظهر أن رجلا مشهوراً في قومه كان يملك هذه الناحية ؛ وأقتل هناك  
فسمى المكان باسمه

\* رأس غزال : مكان من أراضي مقاطعة ، تبعد الفربولتي  
حصلت فيه معركة كبيرة بين الطليان وقبيلة قماطة في سنة ١٩٢٢ م أيام  
حروب سعدون مع الطليان

\* رأس المتاريس : رأس جبل بارز في البحر على حافة مرسى درنة .  
وقد بنى على طولها حاجز الأمواج يمتد من الشرق إلى الغرب .

\* رأس المخبز : هو جزيرة فروة : ( انظر فروة )

\* رأس المسن : مرسى صغير شرقي مدينة الخمس بقليل  
وكان يسمى قرطيل المسن والقرطيل<sup>(١)</sup> تتوء من الأرض داخل  
في البحر يكون شبه جزيرة .  
وقد أنشئت في رأس المسن مصائد للسماك ، ( سمك التنارة ) ويسميه  
الطرابلسيون ( الثن )

---

(١) القرطيل : تسمية جغرافية قديمة

\* رأس الملح : مكان شرقي طبرق بنحو ٩٠ ك م

\* رأس الهلال : مكان في الجبل الأخضر ، يقع في الشمال الشرقي من مدينة شحات بنحو ٣٠ ك م

وسمى رأس الهلال لأنه قطعة من الجبل الأخضر على شكل دائري يشبه الهلال مواجه للبحر ، وبه عين ماء

\* ربيانة : واحة من واحات الكفرة غربي واحة الجوف إلى الشمال قليلا

\* الرجبان : بلدة بجبل نفوسة تسكنها قبيلة الرجبان ، القبيلة العربية المشهورة ، واسمها تاردية وكما يطلق الاسم على القبيلة يطلق على بلدهم ( انظر تاردية )

وقبيلة الرجبان التي تسكن تاردية من القبائل العربية المشهورة وهي من الفسوفة ، من بني مالك من جهينة ، لإحدى قبائل الحجاز . . هكذا يقول صاحب (معجم قبائل العرب )

ونقلت من مكان آخر أن الزنتان ، والرجبان ، والفرجان من قبيلة الدواسر إحدى قبائل نجد المشهورة . ومحل إقامة هذه القبيلة وادي الدواسر بنجد

ويقول السيد خالد أبو الوليد :<sup>(١)</sup> مازال الزنتان ، والرجبان ، والفرجان

---

(١) من الطرابلسيين المجاهدين الذين هاجروا إلى الشرق سنة ١٩٢٣ م واستقروا في نجد مع الملك عبد العزيز آل سعود . وكان يعرف بخالد القرقي ، لأنه من أسرة القرقي المشهورة في طرابلس .



معروفين بهذه الأسماء ، كما أنهم مازالوا عصبية واحدة ، مثلهم في ذلك كمثل الزنتان والرجبان عندنا في طرابلس .

ويظهر أنهم ليسوا من أصل واحد ، وإنما هم أحلاف توارثوا هذا الحلف ودأبوا عليه

ولا شك أن الزنتان والرجبان والفرجان الموجودين في طرابلس هم من نسل الموجودين في نجد ، ترحلوا إلى إفريقية فيمن نزحوا من قبائل العرب ، وطال عليهم الأمد فنسوا صلتهم بمن في نجد .

\* الرَّجْمَة : بلدة بيرة تقع شرقي بني غازي إلى الجنوب قليلا بنحو ٣٠ كم والرجمه في اللغة صخور صغيرة ليست بالضخمة ، ومناخ هذه القرية يشبه ذلك . عقدت فيها معاهدة بين الطليان والسيد إدريس في ٢٥ من أكتوبر سنة ١٩٢٠ م

\* رَحْبَة طرابلس : كانت في مكان جامع أحمد باشا ( انظر مسجد العشرة )

\* الرُّحْبَات : على صيغة تصغير جمع الرحبة : لإحدى بلدان جبل نفوسة غربي فساطو ، وبها عين نُنَّاتاله المشهورة ( انظر نُنَّاتاله )

\* رَدَّامس : هي غدامس ( انظر غدامس )

\* رَشَادَة <sup>(١)</sup> صَفِيَّط : وبعض الناس ينطقها صفيت بالثناء ( انظر قصة صَفِيَّت )

( ١ ) الرشادة : حجر صغير يملأ الكف وهكذا يستعملها الطرابلسيون وأطلقت على قمة صفيت تجوزاً .

\* رِقْدَا لِين : قرية شرقي حدود طرابلس الغربية بنحو ٣٥ كم وهي من أملاك وَرِيْمَةَ . غربي زوارة بنحو ١٥ كم وهي تبع زوارة إدارياً

\* الرَّمَادَة : قال في الروض المعطار : ( موضع بين الإسكندرية وبرقة ، وهي أول منزل من منازل البربر ، يسكنها قوم من مُزَاتة وغيرهم من العجم وبها قوم من العرب ، من بِلَسَى ، وجُمَيْتة ، وبنى مُدَج ، وبها قتل إرنال الطويلُ عاملُ الحاكم بأمر الله سنة ٣٩٥ هـ .

قال ابن خلدون : إنَّه قتل برمادة ببرقة ، فيظهر من كلام ابن خلدون أن رمادة من برقة ، لا أنها بين الإسكندرية وبرقة كما قال صاحب الروض المعطار . ويظهر أن هذا الاسم غير معروف الآن .

وقد وصفها صاحب الروض المعطار كما رأها في زمنه أما الآن ( سنة ١٣٨٧ هـ ) فلا يوجد بربر ولا عجم في هذه الناحية ، وكل سكانها عرب ، وهي من أملاك العرب ولا أثر لعجمي ولا بربري فيها .

\* الرَّمَلَة : بلد بأرض فزان شمالها على مسافة يوم من قرية الزَّيْفَن .  
والرملة : قرية بمصراته

\* رَمَلَة الزَّوَالَف : في فزان

\* الرُّومِيَّة : عين ماء في مدينة يَفْرُن ( انظر عين الرومية ) .

\* رُوَيْس للطلبل : على صيغة تصغير الرأس : اسم مكان في بادية أولاد أب سيف . ويقال له نَسَمَة . ويقع جنوبي بلدة الزنتان .

\* الرِّيَاض : اسم قصر قديم من قصور مدينة طرابلس الضخمة الفخمة ، خصص لسكنى الوُلاة .

وأصله من قصور بني مطروح ، حكام طرابلس في المائة السادسة هـ .

وفي سنة ٥٧٠٨ هـ كان هذا القصر مملوكاً لبعض العرب فقير معاملة ،  
وبني به داراً تناسب حاله ( انظر الطارمة ) ويقع مقابل القصبه ولعلّه  
هو الذي أدخل عليه الإسبان أيام حكمهم بعض التحسينات واشتهر  
في أيام الترك بالسراية الحمراء . ونسبه بعض المؤرخين إلى الإسبان لمتاسبة  
ما أدخلوه عليه من التحسين

وفي سنة ٥٧٠٨ هـ مر به التجاني فوجد من بقاياها ما يدل على  
عظمتها وجمالها .

\* الريانة : بلد بجبل نفوسة ، وبه عين ماء كبيرة عذبة الماء غزيرته .  
وأضيفت البلد إليها فيقال ريانة العين ، وبقرب ريانة العين بلدة أخرى  
تسمى الريانة .

وتطلق كلمة الريانة على نفس السكان ، وهم قبيلة عربية . . وكان من  
رؤسائها عبد الله الشرحبي ( بالحاء المهملة ) وكان مناوئاً للطلبان ولما  
استتب لهم الأمر في طرابلس في أواخر سنة ١٩٢٢ م قبضوا عليه وقتلوه  
رمياً بالرصاص في ٩ من يناير سنة ١٩٢٣ م .

ويظهر لي أنهم منسوبون إلى « الريان » ، وهم نخذ من عروة من  
زغبة . من بني هلال بن عامر كانوا يقيمون بإفريقية الشمالية .

## حرف الزاى :

• زارة : أرض تقع في الجنوب الغربي من مدينة طرابلس بنحو ١٥ كم ،  
وبها عين ماء جارية . ولها شهرة قديمة. وينسب إليها الأستاذ إبراهيم الزاى  
كان من أعيان التجار الممولين ، قدم الإسكندرية أيام السلتي (١).

وكانت قرية عامرة في القرن الرابع الهجرى ومشهورة بصنع القيسيّ  
الجيدة وفي شوال سنة ٣٧٧ هـ أرسل زيرى بن عطية إلى المنصور  
ابن أبي عامر هدية ثمينة ، وفيها عدة أحمال من قيسيّ الزارة

وقد أدركناها في آخر العهد العثماني في طرابلس وهي خراب  
لا تُغَلّ شيئا .

وهي من أملاك القرقي ، وهو شيخ من مشايخ مدينة طرابلس القدامى  
المشهورين .

وأصل أسرة القرقي من الأسر الأندلسية التي هاجرت إلى تونس ،  
وقد حصل خلاف بين كبير هذه الأسرة وبين حاكم تونس فنفاه إلى جزيرة  
قرقة التابعة لتونس فنسبوا إليها ، ثم انتقلوا منها إلى طرابلس .

وقد احتلها الإيطاليون في ٨ من ديسمبر سنة ١٩١١ م واغتصبوها ،  
وأنشأوا فيها بساتين كثيرة ، وهي الآن من أخصب البقاع في طرابلس  
وتسمى « عين زارة »

ومن أسرة القرقي السيد خالد القرقي ، وشهرته الآن خالد أبو الوليد .  
وكان من أكبر المجاهدين في طرابلس ، وله شهرة كبيرة في الحروب الطرابلسية

---

(١) توفي السلتي سنة ٥٧٦ هـ .

وكان شجاعاً . وانتخب في الوفد الذي انتخبه مؤتمر غريان للذهاب إلى روما للطالبة باستقلال طرابلس . وفي سنة ١٩٢٣م انتخب في الوفد الذي ذهب إلى مصر لمقابلة السيد إدريس . وقد تدخلت السياسة الإيطالية وطلبت من الحكومة المصرية تسليمهم لها ، فامتعت الحكومة المصرية وسهلت لهم السفر إلى الآستانة . وبقي في الآستانة مدة ثم التحق بالحجاز ، وكانت له صلة وثيقة بالملك عبد العزيز آل سعود ، وكان يقدره ويحمله واتخذته مستشاراً له ، وفي حوالى سنة ١٩٦٠م رجع إلى طرابلس ، واشترى في عين زارة - ملك آبائه وأجداده - أملاكاً كثيرة وبنى فيها قصرأ ومسجداً وهو الآن في محل الاحترام والتعظيم من جميع مواطنيه وعارفي فضله .

وأصل الزارة في اللغة الأجمة ، وهي الشجرُ الكثير الملتف ولا يبعد أن تكون سميت زارة لكثرة الشجر فيها . وتوجد قرية بالبحرين تسمى الزارة ، وبها عين ماء تسمى عين الزارة .

ويمكن أن تكون سميت زارة باسم « بنى زارة » بطن من بطون خزاعة ، القبيلة العربية المشهورة ، وزارة أهم نسبوا إليها . كانوا نزحوا إلى إفريقية فيمن نزح من قبائل العرب ولا يبعد أن يكونوا نزلوا في هذه الناحية فسميت بهم

\* زاوية ابن حمزة : زاوية في عوسجة - بلد بالزاوية - أسسها الحاج محمد ابن حمزة لتحفيظ القرآن وقراءة العلم

والحاج محمد بن حمزة هذا كان رجلاً فاضلاً من وجهاء قبيلة الكول أوغلية ( الكوارغلية ) ومن أعيان الزاوية ويلقب ( أغا )<sup>(١)</sup>

(١) كلمة « أغا » - بمعنى رئيس - : رتبة من الرتب التركية التي كان الاتراك يمنحونها لأعيان البلاد ، وحرّفها الناس إلى كلمة « لاغة » .

وبهذه الزاوية الآن سنة ١٩٦٧م خمس حجرات لسكنى طلبة العلم وحفاظ القرآن، وبها مسجد للصلاة .. وكانت بها حجرات كثيرة، اقتطع بعضها وعمل حوائت لتأجيرها والانتفاع بأجرتها في مصالح الزاوية وقد قام فيها بتعليم القرآن الفقيه الشيخ الصغير بن نصرات قبل أن يذهب إلى زاوية أولاد يربوع، وحفظ عليه فيها القرآن أناسٌ كثيرون .

\* زاوية ابن شعيب أسَّسها الحاج محمد بن شعيب سنة ١٢١٥ هـ وفي سنة ١٢٣٣ أسس بها مسجداً تقام فيه الجمعة وعليه قبة كبيرة . ويقال لها زاوية الأباشات لأنها أسست في قرية الأباشات وهي من أشهر الزوايا الموجودة في طرابلس .

ومن أشهر من تولى فيها تحفيظ القرآن لأبناء المسلمين الشيخ عبد الرحمن ابن عز الدين في أوائل القرن الرابع عشر . وكان من العباد ومن المشهورين بالقوى والصلاح . وحفظ عليه القرآن عدد كبير من أبناء المسلمين

وكان يُدرِّسُ فيها العلم إلى جانب تحفيظ القرآن وكان لها السبق في أيام الشيخ عبد الرحمن بن عز الدين في تحفيظ القرآن والمحافظة عليه في مدينة الزاوية، كما كان لها السبق في تعليم العلم في زمن الحاج محمد بن عبد الرزاق

هـ زاوية أولاد سنان : هي التي نسميها الآن الزاوية، أو الزاوية الغربية وكانت في المائة السادسة هـ ذات شأن، وكانت يجمع العرب وسوقهم التي يجلبون إليها أمتعتهم، ويجتمعون فيها لبيع وشراء ما يحتاجون لبيعه وشرائه . قال التجاني : ( وهي أضخم من زاوية أولاد سهيل ) ( زاوية بو عيسى ) وأكثر رجالا، وأوسع عمراناً، ولها أرض متسعة اهـ .

وهي الآن (سنة ١٣٨٧هـ) من أكبر مدن طرابلس الغرب، ومن الأقاليم الممتازة في الثروة، والثقافة، والعمران، والتعليم، والحياة الاجتماعية؛ وفيها

من رفه الحياة ونعيمها ما يدلك عليه ملابس سكانها وما تشاهده في مجتمعاتهم وفي بيوتهم من الأثاث الفاخر والأطعمة المتنوعة وهي أول مدينة أنشئ فيها خط تلغرافي في زمن أحمد راسم باشا سنة ١٣٠٠ هـ .

وكان لها شأن كبير في الحرب الإيطالية من سنة ١٩١١م إلى سنة ١٩٢٢م وكان للقيادة الإيطالية اهتمام خاص بها لأن الطليان أدركوا من طريق التجربة أنه لا يتم لهم النصر في طرابلس إلا بعد الاستيلاء عليها . وقد حقق الواقع أنهم لم يتم استيلاؤهم على البلاد الطرابلسية إلا بعد استيلائهم على الزاوية

ولا ندرى بالتحديد متى قيل لها : الزاوية الغربية ، وما سبب ذلك ، وقد سماها البرموني : الزاوية الغربية ، والبرموني مولود سنة ١٩٠٣ هـ . وهذا أقدم تاريخ اطلعت عليه ذكرت فيه باسم : الزاوية الغربية .

ومر بها العياشي سنة ١٠٥٩ هـ ، وسماها : الزاوية الغربية وزار بها الشيخ يحيى الكمودي .

• زاوية أولاد سنان : ويظهر لي أنها وصفت بالغربية لتمييزها عن عن زاوية مرادة لأنها موجودة في الشرق وإذا أطلق لفظ الزاوية في الشرق انصرف إليها

وأولاد سنان الذين نسبت إليهم الزاوية هم بطن من بني سليم . وجدهم سنان بن عامر ، بن جابر ، بن فايد - بالفاء - بن رافع ، بن ذباب ، بن مالك ، ابن بكر ، بن بهثة ، بن سليم . . وهم إخوة الوشاحيين والنوايل فسنان ووشاح ونائل إخوة الثلاثة أولاد عامر بن جابر ، بن فايد - بالفاء - ابن رافع ، ابن ذباب ، بن مالك ، بن بكر ، بن بهثة ، بن سليم

والوشاحيون - أولاد وشاح - بطنان :

المحاميد ، وهم أولاد محمود ، بن طسوق ، بن بقية ، بن وشاح . . ومن

إخوة المحاميد بنو رحاب ، والحرايزة وهم بنو حريز بن تميم بن عمر ،  
ابن وشاح ، وهم يسكنون صرمان ، والمحاميد يسكنون الصابرية ، ومنهم  
أولاد محمود يسكنون الجبل .

والبطن الثاني من الوشاحيين الجوارى ، وهم بنو حميد بن جارية  
ابن وشاح ، وهم يسكنون صرمان وما حولها . وجماعة منهم يسكنون  
النواحي الأربعة .

وفي المائة السابعة كان صاحب النفوذ في ناحية الزاوية والمسموع  
الكلية فيها عبد الله بن ذباب ، بن أبي العز ، بن صابر ، بن عسكر ، بن حميد ،  
ابن جارية ، بن وشاح وكان قاسيا على البربر هو وأولاده ، وكان يعذبهم  
بالنار ، وبالربط على الأشجار لاستخراج المال منهم .

وأبو العز بن صابر هو جد البلاعزة الموجودين في الزاوية وفي الحرشا .  
وإذا نظرنا إلى أن عبد الله بن ذباب بن أبي العز كان موجودا في المائة  
السابعة عرفنا أن جده أبا العز كان موجودا في المائة السادسة ، وعرفنا أيضا  
أن كلمة « البلاعزة » نشأت في المائة السادسة واستمرت إلى يومنا هذا .

وقال البرموني ( إن أولاد سنان قبيلة من العرب من بني سليم كانت  
تسكن الزاوية ، وكانت الزاوية تنسب إليهم فيقال لها : زاوية أولاد سنان ) .  
وقال البرموني أيضا : « إن نسب أحمد أبي قطاية ينتهي إلى أولاد سنان ،<sup>(١)</sup> اه  
لأن الأبحاث من ذرية الوجه ابن عامر السناني السليمي ، فالأبحاث من  
أولاد سنان ، والبلاعزة من أولاد وشاح . وسنان ووشاح أخوان ، وهما  
ابنا عامر بن جابر بن فائد - بالفاء - إلى آخر النسب المذكور آنفا . ومن  
هنا ندرك العلاقة بين الأبحاث والبلاعزة ، فهم أولاد عمومة في النسب العربي .  
وذكر البرموني - وهو من مواليد سنة ٩٠٣ هـ كلمة : البلاعزة ، في حكاية

---

(١) أولاد سنان تشمل الأبحاث ، وأولاد ربوع والبلاعزة



تعلق بالشيخ عبد الرحمن البشت والشيخ علي بن عبد الحميد العويبي ، وذكر أولاد أبي العز في معرض الكلام عن الشيخ أحمد أبي قطاية :

وذكر شارح القاموس فيما استدركه عليه : ( البلاعة قوم من العرب ذوو منعة ينزلون إفريقية وأطراف طرابلس الغرب ، نسبوا إلى جد لهم لقب بيلمز ، كما أخبرني بذلك صاحبنا الشيخ المعمّر أبو الحسن علي بن محمد البلعزي الطرابلسي خادم وليّ الله سيدي محمد العياشي الأطروش ) .

ورواية علي بن محمد البلعزي هذا ، وهو من معاصري شارح القاموس ، وكان موجودا في النصف الثاني من المائة الثانية بعد الألف من الهجرة تؤيد أن أبا العز هو جد البلاعة ، لأنه قال : ( نسبوا إلى جد لهم لقب بيلمز . وروايته هذه تستند إلى ما كان شائعا ومعروفا عندهم ، وتناقضه خلفا عن سلف .

وكلمة أبو - في الاستعمال العربي ، إذا أضيفت إلى ما بعدها - قد تحذف منها الهمزة ، فيقال بوعمر مثلا ، وقد يقتصر على الباء ويدخلونها على المضاف إليه ، فيقولون ( بلحارث ) بدل ( أبو الحارث ) وقد ذكر شارح القاموس في مادة قى ن فقال : ( بلبقين حتى من بني أسد ) قال ابن الجوّاني : العرب تفعل ذلك فيما ظهر في واحده النطق باللام مثل الحارث والحزرج ، والعنبر ، والعجلان ، دون ما لم يظهر لاهمه ، فلا يقولون : بلنجار في بني النجار اه) وما تنطبق عليه القاعدة ، وهي ظهور اللام في المفرد ببلعز ، لأن اللام تظهر في أبي العز ، فلفظ ببلعيز ، وأبو العز ، كل منهما استعمال صحيح .

وقد أجزروا حكم المفرد على بلمز وجمعوها على بلاعة ، وفوّعوا على يجمع على فواعل .

ويظهر من هذا أن البلاعة بنو عمومة للجوارى ، فجدهم أبو العز ،

وجد أبي العزسكر بن حميد بن جارية ، وجد الجوارى حميد بن جارية من ابن آخر غير عسكر .

ومن سكان الزاوية قبيلة يقال لها: أولاد صقر، وربما كانت تنسب إلى (الصقر) وهم بطن من عامر بن زغبة، من بني هلال بن عامر ولايعد أن يكون أولاد صقر هلايين، إن لم يكونوا بلاعزة، ولكن المعروف أنهم قسم من البلاعزة وهم أنفسهم ينتسبون إلى البلاعزة .

هذا ما أمكنني الوصول إليه في نسب هذه الطائفة المحببة إلى-، والتي ربطتني برجالها روابط صداقة كانت خالصة لله والوطن وقد ربطتني أيضا بهم مصاهرة أعز بها كل الاعتزاز .

بقى علينا أن نعرف مكان بيوت القرية التي بناها أولاد سنان ومر بها التجاني سنة ٥٧٠٨هـ وكانت عامرة مزدهرة، ووصفها التجاني بما ذكرناه أول الكلام عليها ويمكننا أن نقول - من باب الاستئناف - إن بيوت أولاد سنان كانت في مكان الرملة الممتدة من مسامنة الحرشا في الجنوب، وتمتد مشرقة إلى مسامنة مركز مدينة الزاوية، لأن الذين ينشئون البساتين في هذه المنطقة كثيرا ما يجدون بقايا بناء، ويوجد في مسامنة الحرشا في الجنوب بناء مازال قائما يسمونه (الْقَصْبِيّ) .

وينقسم سكان الزاوية إلى أربعة أقسام: أشراف، وبلاعزة، وكول أو غلية (كوار غلية) وقبائل: فالأشراف، والبلاعزة من أصول عربية . والكوار غلية هم المولودون من آباء أتراك، وأمهات طرابلسيات . وتغلب عليهم النزعة التركية؛ لأنهم من سلالات الأتراك التي كانت تحكم طرابلس . وما زال كثير منهم يحمل الأسماء التركية مثل الشراكسة، جمع شركسي، والأغوات، جمع أفا وكلمة أفا رتبة من رتب الجيش التركي . .

وكانت الحكومات التركية في طرابلس تعتمد على الكوارغلية في مناصرتها ومحاربة الثائرين عليها أكثر مما تعتمد على غيرهم وقد تطلق كلمة الكوارغلية على كل من ناصروا الحكومة ولو كانوا من غير من ذكرنا . وقد وجد هذا الاستعمال في أواسط العهد التركي .

أما القبائل ، فيظهر أنهم من أصول بربرية ، إلا أنهم اندمجوا في العرب بحكم الجوار ووحدة الدين والوطن ، وساكنوهم في المدن والقرى والبوادي واقتبسوا من عاداتهم وآدابهم ، ولغتهم خصوصا وأن اللغة البربرية لغة تخاطب لا كتابة وأصهروا في العرب ، وأصهر العرب فيهم واختلطت أنسابهم ، واشتبكت وشانج أرحامهم ، ونسى البربر لغتهم ، واتحدت المميزات بينهم وبين العرب ، وقضى الدين الإسلامي على كل الفوارق وأصبح كل من الفريقين مسلما قبل أن يكون عربيا أو بربريا .

وفي بعض البلاد الطرابلسية يطلقون على القبائل كلمة ( أهالي ) وسمعت من بعض كبارهم في السن - وهو صديقنا ومواطننا الحاج الطاهر الرُّجُجبي رحمه الله - يعمل كلمة ( أهالي ) بأنهم أهل البلاد الأصليون وكان يفتخر بذلك وهذا مما يؤيد أن أصلهم بربر ، لأن البربر هم أهل إفريقية الأصليون ، والعرب طارئون عليهم في الفتح الإسلامي ، وأول غزوة غزاها العرب في إفريقية كانت سنة ٢٢ هـ

ومن المشاهد أن القبائل ، أو الأهالي كما يسميهم بعض الناس - يوجدون بكثرة في سواحل طرابلس أكثر منهم في أي جهة أخرى ، مما يدل على أن اندماج البربر بالعرب كان في سكان السواحل أكثر

ويظهر لي أن القبائل الموجودين في السواحل من قبيلة هوارة البربرية المشهورة ، لأن قبيلة هوارة كانت تشغل السواحل كلها من تاورغة شرقا

إلى زُوَاغِه غربا ، إلى ما يقارب جبل أنفوسمة . وما زالت كلمة هواة عندنا تطلق على سكان القرى الساحلية .

وتطلق على الأشراف كلمة ( الزُوَيّ )<sup>(١)</sup> لأنهم كانوا ينشئون في قراهم الزوايا لتعليم أولاد المسلمين القرءان والعلم ، وكانوا أهل صلاح وتدين .

ومن أشهر هذه الزوايا : زاوية ابن شعيب في قرية الأباشات . وزاوية أولاد يربوع في قريتهم ، وزاوية بو عيسى ، أو زاوية العمورى ، في قرية بو عيسى . وزاوية لاعة ( أنا ) في عوسجة انظر تاريخ هذه الزوايا كل واحدة في مكانها

وقد ضعفت مهمة هذه الزوايا بسبب كثرة مدارس العلوم العصرية في مدينة الزاوية ورغبة الناس في الوظائف الحكومية التي ينتظرونها من وراء التعلم في المدارس الحكومية ، وهي طريق الوصول إليها

وتقع الزاوية شرقي مدينة طرابلس بـ ٤٣ كم

هذا ما أمكنتني جمعه من تاريخ هذه البلاد التي نحبها ونحبنا ونرجو أن نكون أدينا بعض ما يجب علينا لها ونرجو لها العزة والسعادة .

• زاوية أولاد سهيل : هي التي تعرف بزاوية ( بو عيسى ) أو ( زاوية العمورى ) .

وسهيل هذا رجل صالح كان يعرف بأبي عيسى ، وبه سميت قرية بو عيسى وهي غربي الصابرية .

---

(١) يقصد بهذه الكلمة : النسبة إلى الزوايا

وكان سهيل هذا يكرم المسافرين ويقضى حوائجهم ، توفي سنة ٥٦٧٣ هـ .  
وتولى أولاده من بعده أمر الزاوية ، وساروا على سنته . وكانوا يردون على  
المسافرين ما يسرقه منهم الأعراب ، أو يعصبونه . وبذلك كانوا محل عطف  
الذبايين إخوانهم ، ويحفظون لهم حق القرابة .

وتقع هذه الزاوية في بلدة أبي عيسى غربي مدينة الزاوية بنحو ٧ كم .  
وما زالت هذه الزاوية مقصودة لحفظ القرآن ، وبها حجر كثيرة لسكنى  
الطلبة ، ولها أوقاف كثيرة يصرف ريعها على ما تحتاج إليه من إصلاح ،  
وفي مساعدة الطلبة الغرباء إن اقتضى الحال .

وأولاد سهيل قوم من العمور ، والعمور نخذ من الوشاحيين ينسبون  
إلى جدهم عمر بن وشاح ، أخي جارية بن وشاح جد الجوارى ، وأخي بقية  
ابن وشاح جد الحمديد ، ولهم أخ رابع اسمه جواد وهو جد الجوادية .

وكان العمور والجوادية ذوى عز ومنعة ، ولكنهم ضعفوا في المائة  
السادسة ، وصاروا تبعاً لإخوانهم الجوارى والحمديد ، ونسب الجميع في بني  
سليم . ويتضح من هذا أن العمور ، والحمديد ، والجوارى ، والجوادية  
بنوعمرمة ؛ لأن عمر جد العمور ، وجارية جد الجوارى ، وبقية جد  
الحمديد ، وجواد جد الجوادية ، وهؤلاء الأربعة أبناء وشاح .

وفي بلد ( بو عيسى ) قبر الشيخ العمورى وهو رجل مشهور بالصلاح .  
أما ( أبو عيسى ) وهو سهيل الذى نسبت إليه الزاوية فمدفون في زاوية  
( بو عيسى ) .

ويقول التجانى : وكان بالزاوية في سنة ٧٠٨ هـ كتب محبسة عليها .

وما زال أولاد أبي عيسى مشهورين بالبركة وقد توارثوها عن جدهم  
سهيل وهو ( أبو عيسى ) الرجل الصالح .

وقد أدركناهم في أوائل القرن الرابع عشر الهجرى يعالجون المجانين  
بوضعهم في مغارات تحت الأرض تشبه البئر من أعلاها ، ثم تنسع من  
الأسفل، ويعالجونهم بشيء من التعاويذ في الماء والأكل الذى يلقونه لإيهم..  
وهى طريقة لاتمت بصلة لا لعلم الطب ولا للتعاليم الإسلامية ، ولكنها أثر  
من آثار أنصار التعاويذ والتأمم ، وقل من يشقى من هؤلاء المقبورين فى  
الدهاليز المظلمة

وتسمى هذه المغارة التى يوضع فيها المجنون (مطمور بويسى)  
( انظر مطمور بويسى ) .

\* زاوية أولاد بربوع : ويقال لها زاوية الكسرينمات بنتها قبيلة  
أولاد بربوع<sup>(١)</sup> حوالى سنة ١٢٧١ هـ ومهمتها تحفيظ القرآن لأبناء المسلمين  
كغيرها من بقية الزوايا .

وقد اشتهرت أيام الفقيه الصغير بن نصرات فكان رحمه الله مثلاً أعلى  
فى الإخلاص لأبناء المسلمين ، وحفظ عليه القرآن مئات منهم ، وتوفى  
حوالى سنة ١٣٢٧ هـ وهو يسمع لتليذه إبراهيم الهنقارى لوحه .  
رحمة الله .

\* زاوية البازة : من زوايا زليتن المشهورة منسوبة إلى الشيخ أحمد  
الباز ، أحد رجالات زليتن المشهورين بالعلم والتقوى ولقب بالباز ، وهو  
الصقر ( أحد الطيور الجارحة ) .

ومهمتها تعليم العلم وتحفيظ القرآن وبنيت فيها محجر لسكنى الطلبة الغرباء

---

(١) أولاد بربوع : عرب من بنى سليم جدهم الوجيه السنانى السليمى وم  
بنوعومة الأباشات ( انظر زاوية أولاد سنان ) .

ولها أوقاف يصرف منها على ما تحتاج إليه من إصلاح وترميم ، ويساعد منها بعض الطلبة المحتاجين .

زرتها في نوفمبر سنة ١٩٥٠م فوجدت فيها صديقنا الفاضل الشيخ أحمد الصاري وكان مدرساً بها ، وهو من خريجي زاوية الشيخ عبد السلام الأسمر .

• زاوية الباقول : وتسمى زاوية العالم ، أسسها الأستاذ السيد محمد العالم ، من أولاد عبد النبي بن عبد النبي بوسيف بوادي يقع بين الخلايفة والرناينة يقال له : وادي الباقول ، وبه سميت : زاوية الباقول .

وبقرب الزاوية من الناحية الشرقية عين ماء يقال لها : عين الباقول ، وبوادي الباقول زيتون كثير موقوف على الزاوية . وبالزاوية حجرات كثيرة لسكنى طلبة العلم وحفاظ القرآن

والإشراف عليها لأولاد عبد النبي الثالث بن عبد النبي أبي سيف ، والأستاذ محمد العالم من نسله وهو مدفون بالزاوية ، ولم يعقب أولادا ، واشهرته اشهرت الزاوية باسمه .

وكان الأستاذ محمد بن منيع الرياني يدرس فيها العلوم الشرعية والعربية ، وفي أيامه اشهرت شهرة عظيمة لما كان يبذله من نشاط علمي ، وعناية بتعليم أبناء المسلمين ، وكان موجودا بها سنة ١٣٢٩ ، ١٣٣٠ هـ .

• زاوية بوجعفر<sup>(١)</sup> : في بلدة زنزور غربي مدينة طرابلس بنحو ١٢ كم . كانت موجودة في أواخر المائة التاسعة ، وأوائل المائة العاشرة الهجرية ، وكانت مأوى للصالحين والنسك ، وفي ذلك الوقت كان يعمرها الشيخ الولي الصوفي عبد النبي الجبالي

---

(١) معرفة عن (أبي جعفر) .

\* زاوية بو عيسى<sup>(١)</sup> : ( انظر زاوية أولاد سهيل ) .

\* زاوية بوماضي<sup>(٢)</sup> : زاوية مشهورة بجبل نفوسة ، أسسها أولاد أبي سيف لتعليم أولاد المسلمين العلم والقرآن وأوقفوا عليها أوقافا كثيرة لإصلاحها . وإعانة بعض الطلبة المحتاجين ، وهم أصحاب الإشراف عليها في أيامنا هذه .

وقيل : إن الذي أسسها هو عبد النبي الأصفر الأول .  
وأبوماضي : اسم لجبل قريب من بلد ككتله بنيت هذه الزاوية بالقرب منه فنسبت إليه .

وقد ذكر ابن غلبون هذه الزاوية فقال : بنيت في جبل أبي ماضي .  
ولأولا أبي سيف عادة في زيارة زوايتهم هذه يزورونها في كل سنة ويقيمون عندها أياما يطعمون الطعام كل من ورد عليهم ، وتأيتهم الناس لمشاركتهم في هذه الزيارة .

ولمناسبة ذكر بوماضي نقول قال ابن خلدون في الجزء السادس ص ٢٥ ، ٤١ : ( ماضي بن زرق : بطن من زغبة ، من هلال بن عامر من العدنانية ، وهم بنوماضي بن زرق بن سعيد بن مالك بن عبد القوي بن عبد الله ، بن سعيد ، بن محمد بن عبد الله ، بن مهدي بن يزيد ، بن عيسى ، بن زغبة ) .

قلت : ولا يبعد أن يكون واحد من هذه القبيلة نزل بجوار هذا الجبل فسمى به .

وقال المدني في كتابه ( الجزائر ) ص ١٤٠ أولاد بوماضي قبيلة

---

(١) محرفة عن « أبي عيسى » ، (٢) محرفة عن « أبي ماضي » .



عربية لم تحافظ. على أصولها العربية بل التحمت مع بعض القبائل البربرية بالمصاهرة والجوار، فحصل بينهما امتزاج كبير، ومركزها في عمالة قسنطينة وذكرها أيضا في ص ١٣٩

\* الزاوية للبيضاء تقع في الجبل الأخضر، غربي مدينة البيضاء بنحو ٢ كم. أنشأها السيد محمد بن علي السنوسي سنة ١٢٥٧هـ، ١٨٤٠ م، وهي أول زاوية أسسها في برقة، وهي مربعة الشكل، وفيها ٢٣ حجرة لسكنى طلبة العلم وحفاظ القرآن.

آخرها الإيطاليون أيام احتلالهم، وجددها الملك إدريس سنة ١٢٧٢هـ — ١٩٥٢ م، وإلى جوارها من الشرق مسجد أقيم على أربعة أعمدة تمتد من الجنوب إلى الشمال ثم زاد فيه الملك إدريس من جهته الشرقية مثل المبنى القديم وبقيت القبلة القديمة في مكانها في وسط المسجد وفتح الحائط شمالها وجنوبها، فأصبح المسجد على اثنتي عشرة سارية، وقد لوحظ في الزيادة أن تكون على مستوى المبنى القديم وعلى طرازه وهو قليل الارتفاع، وبقرب الزاوية مساكن للطلبة المهاجرين فيها غير الحجر الموجودة في الزاوية.

زرتها في منتصف شهر جمادى الأولى سنة ١٣٨٥هـ سبتمبر سنة ١٩٦٥ م، وهي على ما وصفت<sup>(١)</sup>.

\* زاوية التاج: من أكبر زوايا السنوسية، أسسها السيد المهدي في الكنفرة سنة ١٣١٣هـ. وهي مبنية على رأس جبل يقال له القارة.

\* زاوية الجنبوب (انظر الجنبوب)

---

(١) هذا التقدير كان في سنة ١٩٦٥ وقد تمسح المدينة نحوها فتصل بها.

\* زاوية الحمامة : شرقى بنى غازى بنحو ١٧٠ كم

\* زاوية السبعة : أسسها الشيخ عثمان بن محمد بن بركة حوالى سنة ١٢٧٠هـ .

وأوقف عليها هو وأخوه الشيخ محمد بن بركة أوقافا كثيرة ، وتبعد عن بلدة الفواتير بنحو خمسة كم

وقد مدحها شاعر ليبيا الشيخ أحمد الشارف بقصيدة منها :

لله زاويةٌ بأسفل ماجر      ذاتُ الفُتوحِ ومهبطُ الأمدادِ  
الله شرفها بأكرم منزل      يا حَبِذا المنغصَى وذالك الوادى  
وبها المكارم لم تزل محروسةً      بجوارها للسَّبعة الأجدادِ  
فيطيبُ في أرجائها عَرَفُ الشذا      ويفوح من نَسَبِ النبي الهادى  
مُخصت من السرامفاضِ بنفحة      وحرّت من البركات خير مُرادِ

وهى من زوايا زليتن المشهورة منسوبة إلى أولاد سليمان السبعة ، وهم جدود الفواتير الذين ينتسب إليهم الشيخ عبد السلام الأسمر الفيتورى .

ومهمتها تعليم العلم وتحفيظ القرآن . وفيها حُجر كثيرة أعدت لسكنى طلاب العلم وطلبة القرآن ولها أوقاف كثيرة يصرف منها على ما تحتاج إليه من إصلاح وترميم وتصرف منها إعانات اطلبة العلم والقرآن الذين جاءوا إليها من بلدان بعيدة . ولا زالت تقوم بمهمتها

\* زاوية السنوسية : بمدينة طرابلس أنشئت سنة ١٣٠٠هـ .

\* زاوية السنّى : زاوية بمزدة أسسها الشيخ عبد الله السنّى السودانى سنة

١٢٦١ هـ تقريباً ، وكانت مهمة هذه الزاوية تحفيظ أولاد المسلمين القرآن ،  
وتعليمهم العلوم الدينية والعربية

وهي من الزوايا التي أنشئت في عهد السيد محمد بن علي السنوسي  
ونسبت إلى الشيخ عبد الله السنّي لأنه هو الذي أشرف على إنشائها ، وكان  
القيم على تصريف شئونها وسير التعليم فيها .

\* زاوية الطواهرية : أسست هذه الزاوية في بلدة بوزيَّان من بلدان  
غريان أسسها السيد عبيد الله بن السيد عبيد الشارف . وفي أيام الشيخ علي  
الطاهر وعمه الحاج أمين اشتهر أمرها في تعليم العلم لما كان يبذله الشيخ  
علي الطاهر من العناية بتعليم أبناء المسلمين ، وقصدها طلاب العلم من  
تلك النواحي .

وهذه الزاوية هي حفير في الأرض مربع على عمق خمسة أمتار تقريباً ،  
وحُفرت في نواحي هذا الحفير حجر يسكنها طلاب العلم الذين تبعد بيوتهم  
عن مكان الزاوية بمسافة لا يمكن قطعها في كل يوم ذهاباً وإياباً وقد زرتها  
سنة ١٩٢٢ م وهي على هذه الحال

وتقديراً لما كان يقوم به جماعة الطواهرية من جهد في تعليم أولاد  
المسلمين تبرع يوسف باشا القرمثلي للزاوية بأراض واسعة حولها . وأعني  
القائمين بشئونها من ضرائب الدولة والعشور المفروضة على المزارعين .

وقد اطلعت على أمرٍ ولائي بالإعفاء صادر من والي طرابلس في ٢١  
من رمضان سنة ١٢٧٦ هـ وكما صدر هذا الأمر من يوسف باشا صدر  
أيضاً أمر إعفاء مثله من والي طرابلس أحمد عزت باشا وعين يوسف  
باشا لخدمة الزاوية السيد عبد الله بن علي بن عمر الكميثي .

وأسرة الطواهرية أسرة كريمة اشتهرت بالعلم والفضل فى بلاد غربان .  
وجدهم الأعلى هو السيد عبدالله بن السيد عبيد الشارف المشهور بخفير  
الجبلىن . وضرىحه ما زال معروفًا بالكيشات بوادى القواسم بغربان .

والطواهرية فرع من الكُمَيْشَات ، لأن السيد عبيد الشارف جدا لجمع  
وهو من الأشراف .

• زاوية العالم : هى زاوية الباقول ( انظر زاوية الباقول ) .

• زاوية عبد الدائم : زاوية مشهورة ببلدة واذنّه قرية من قرى  
مسلاته أسست لتحفيز القرآن وتعليم العلم يقصدها الطلبة من  
جميع الجهات . وبها حجر كثيرة لسكنى الطلبة الغرباء ولها أوقاف  
كثيرة رصد ريعها على المدرسين وإعانة الطلبة المحتاجين ، والقيام بما تحتاجه  
من إصلاح .

وكان من مدرسيها فى عصرنا الأستاذ أبو بكر البورى من أفاضل  
علماء مسلاته .

• زاوية عبد السلام الأسمر : من أشهر زوايا زيتن ، وتعرف بزاوية  
الشيخ ، ومهمتها تعليم العلم وتحفيز القرآن . وفيها حجر كثيرة لسكنى طلبة  
العلم والقرآن . أسست فى حياة الشيخ عبد السلام سنة ١٩٠٠ هـ .

ولها أوقاف كثيرة يصرف منها على ما تحتاج إليه من إصلاح ، وعلى  
الطلبة الغرباء والمدرسين .

ونظرا لكثرة أوقافها توسع نظارها فى الإنفاق على الطلبة المنتسبين  
إليها خصوصا الذين بعدت ديارهم وانقطعوا فيها لطلب العلم  
أو حفظ القرآن .

وقد أنشئت فيها مخازن لحزن ما تغله أوقافها الكثيرة وأنشأوا من زائد ريعها بيوتا وعمارات كثيرة في مدينة زيتين ، وفي مدينة طرابلس للارتفاع بريعا

وقد كثر ريعها كثرة مكن نظارها من العناية بشئون الطلبة عناية رغب طلبة العلم والقرآن في الهجرة إليها من جميع أنحاء طرابلس

ولما أبدته من النشاط العلمي أطلقوا عليها اسم « المعهد الأسمرى » نسبة إلى صاحبها الشيخ عبد السلام الأسمر . وفيها الآن<sup>(١)</sup> نشاط علمي استحقت به أن تسمى معهدا في مقدمة المعاهد الليبية .

### زاوية عبد السلام الأسمر

وقد زرتها في نوفمبر سنة ١٩٥٠م واجتمعت بالأساتذة المدرسين فيها ، وهم الأستاذ منصور أبو زيدة من أولاد سيدى يعقوب من الفواتير ، وكان يناهز الثمانين ، وهو من خريجي جامع الزيتونة بتونس .

والشيخ الطيب بن عثمان بن طاهر المصراقي من عائلة ابن طاهر من أولاد بعثو من أولاد الشيخ عبد السلام الأسمر بمصراته ، وكان يناهز الأربعين من العمر . وهو من خريجي زاوية الشيخ بزيتين سنة ١٩٤٦م .

والشيخ أبو بكر بن محمد حمّير من أولاد الشيخ ، تخرج في الأزهر سنة ١٩٤٥م ويحمل شهادة العالمية ، وشهادة التخصص في التدريس وسنه حوالي الأربعين ، وكان معي في هذه الزيارة صديق السيد الفيتورى عمر السويحلى ، واحتفل بنا طلبتها احتفالا باهرا بحضور أساتذتهم الذين ذكرتهم آنفا

---

(١) سنة ١٩٦٧م .

وكانت في هذه الزاوية مكتبة عظيمة تحوى أكثر من خمسمائة مجلد في مختلف العلوم وكان من بين هذه المجلدات مؤلفات الشيخ وكتبه ، وقد نبيت كلها في الفتنة التي قتل فيها ابنه الشيخ عمران سنة ٥٩٩٥ هـ .

زاوية عبداقه الدوكالى زاوية مشهورة ببلدة الزعفران ، قرية من قرى مسلاته أسست لتحفيظ أبناء المسلمين القرآن وتعليمهم العلم . وبها حجر كثيرة لسكنى الطلبة الغرباء ولها أوقاف كثيرة رصد ريعها على الصرف منه على المدرسين والطلبة المحتاجين للإعانة ، وعلى ماتحتاج إليه من إصلاح ، أسسها الشيخ عبداقه الدوكالى في حياته

وكان من المدرسين بها في عصرنا الأستاذ أحمد المحجوب الزيتنى، وكان من العلماء الأفاضل .

• زاوية العقر : ( انظر زاوية النوفلية ) .

\* زاوية عمورة : تقع شرق زنور وقد امتد عمران زنور حتى وصلها ، وأصبحت في طرفها الشرقى .

• زاوية الغزالة : تقع شرقى بنى غازى بنحو ٣٨٨ كم وهي من زوايا السنوسية في برقة

• زاوية الفرغانى هو الشيخ على الفرغانى وهي موجودة بساحل الأحامد وما زالت معروفة بهذا الاسم وفي النصف الأخير من المائة الثالثة بعد الألف من الهجرة كان بها الشيخ البلعزى ، والشيخ سليمان الزايدى يدرسان بها العلوم الشرعية والعربية وكانت مقصودة من طلاب العلم من البلاد المجاورة لها وغيرها .

ومن تلاميذ زاوية الفرجاني الأستاذ محمد بن محمد بن عبد القادر الفطيسي صاحب قصيدة (ديسان)<sup>(١)</sup>

◉ زاوية لاغه : انظر (زاوية ابن حمزة)

◉ زاوية المحجوب : بلد من بلاد مصراته يقع غربي المواطنين

وزاوية المحجوب منسوبة إلى الأستاذ إبراهيم المحجوب وهي إحدى زوايا القطر الطرابلسي التي أسست لتعليم أبناء المسلمين القرآن ، ودراسة الفقه وعلوم العربية . ولها أوقاف كثيرة يصرف بعض ريعها على الطلبة الذين يهاجرون إليها لطلب العلم . ثم غلب اسم «زاوية المحجوب» على المنطقة كلها وصارت تسمى بهذا الاسم

ومن اشتهر بها في تحفيظ القرآن الفقيه سويسي بن ضيف الله من أولاد المحجوب كما اشتهر بها في التدريس الشيخ فاجا الورفلي

◉ زاوية سمرادة : ( انظر سمرادة ) .

◉ زاوية يوسف الجعراني : زاوية من زوايا مسلاته المشهورة ببليدة القصبات عاصمة مسلاته . أسسها الشيخ يوسف الجعراني في حياته ، وكان يعيش في سنة ٨٢٠ هـ . والمقصود من إنشائها تحفيظ القرآن وتعليم العلم وكان يقصدها الطلاب من جميع الجهات . وقد بنيت بها حجرات كثيرة لسكنى الطلبة الأعراب .

ولها أوقاف رُصد ريعها على إعانة المدرسين ، وإعانة الطلبة المحتاجين ، والقيام بما تحتاج إليه من إصلاح .

---

(١) انظر ( جبل ديسان ) .

وكان من مدرسيها في عصرنا الشيخ محمد العالم والشيخ محمد الجهراني ،  
وهما من أفاضل علماء مسلاته .

• الزردة : أرض حجرية منبسطة ، تقع شرق مدينة بني غازي ،  
وفي وسطها أرض منخفضة مسطحها حوالي ١٥ كم مربع وفي جوانب هذا  
المنخفض كهوف في أرض شبه صخرية يستظل بها في الصيف . وهذه  
المنطقة يقال لها الفويحات .

وسميت الزردة لأن بعض الناس يجتمعون في الصيف في تلك الكهوف ،  
ويعملون فيها الأكل ، والأكل في مثل هذه الاجتماعات يقال له « الزردة »  
في عرف الليبيين . والزرد في اللغة : البلع . زرد اللقمة : بلعها . والزردة :  
الأكلة . تقول العرب : (ظنَّ فلان أني زردة له : أي أكلة ) تاج العروس  
وفي سنة ١٩١٢م وقعت فيها معركة هائلة بين الطليان وعائلة إبراهيم من قبيلة  
العواقير دامت يوماً بأكمله صبر فيها العواقير على الموت حتى استشهد  
جميع من حضر المعركة منهم وكانوا نحو ٣٠٠ مجاهد . وقتل من الطليان  
نحو ثلاثة طواير وهذه المعركة من المعارك المشهورة في حروب برقة  
مع الطليان

• الزروق : قرية من قرى مصراته سميت باسم الشيخ أحمد زروق  
لأنه مدفون بها وكان في حياته يقيم بها

• الزعفران : أحساء ماء بأرض سرت على ساحل البحر ، يسامت  
مدينة سرت القديمة من الشمال بينهما نحو أربعة كم . وماؤها عذب قال  
ابن غلبون « ولشدة عذوبته يقوم للحيوان مقام العلف وهو دواء  
لما يخرج في أذنان الإبل من الديدان من أثر لسع الذباب ، فإذا شربت  
منه تساقطت الديدان ، انتهى ، وحول هذه الأحساء كشيان رمل .



\* زقوط : اسم بئر بتربول تقع شرقي بئر زاطن بنحو ٣٠ كم .  
اكتشفت في يناير سنة ١٩٦٢ م و انتاجها اليومي ٦٧٠ برميلا

\* زاطن قرية تقع غربي زوارة بنحو ٢٠ كم وسكانها نحو ١٥٠٠  
من قبائل العرب المشهورين على حدود طرابلس الغربية

• وزاطن : مكان جنوبي سرت بنحو ١٥٠ كم ؛ وجنوب شرقي مرادة بنحو ٥٠ كم ؛ اكتشفت فيها « شركة إسو » في يونيو سنة ١٩٥٩ بئر بتربول تعد من أغنى آبار البترول في ليبيا ويقدر إنتاجها اليومي بنحو ١٧٥٠٠ برميل

\* زلة : واحة من واحات الحفرة في الجنوب الشرقي من مدينة طرابلس ، وجاءت في كتاب « المغرب » باسم « زلي » حيث قال وبين زويلة ومدينة زلي ثمانية أيام اهـ وكانت قبل الفتح الإسلامي تسكنها قبيلة ممزاة البربرية وأكثر حاصلاتها البلح ، ومزروعاتها قليلة وتأتيها القوافل من سرت وغيرها محملة بالشعير والقمح ، يستبدلوا به البلح وسكانها من العرب ، ورباستهم في عائلة « بوخريص »<sup>(١)</sup>

وكانت تعتبر من بلاد ودان ، وتقع في الجنوب الشرقي من ودان بنحو ١٥٠ كم . وتقع غربي مراده بنحو ٢٠٠ كم  
احتلها الإيطاليون غرة رمضان سنة ١٣٤٦ هـ وخرجوا منها سنة ١٩٤٣ م

\* زَلْوزَا : قرية من قرى فزان .

---

(١) هذا وصف قديم أما الآن فقد كثر عمرانها وسكانها وذكرها ابن غلبون باسم « زالة » وقال : المعروفة عند العوام بزلة .

• زليت : اسم مدينة من مدن طرابلس الغرب ، وتقع شرقها بنحو ١٥٨ كم . وغربي مصراته بنحو ٥٤ كم .

وكلمة «زليطن» محرفة عن الكلمة البربرية «يصليتين» أو «يصليتين» كانت تطلق على قبيلة من قبائل هواراة البرابرة التي كانت تسكن هذه الناحية ، وأبو هذه القبيلة اسمه يصلتن بن مصرا ، بن زاكيا بن ورسيك ؛ وقد تناسب السكان كلمة يصلتن البربرية لتقلها ، وصاروا يقولون زليت لخفتها في النطق ولا داعي إلى الرجوع إلى كلمة « يصلتن » ،

والزاي من «زليت» ينطق بها مفخمة قريبة من الصاد ، ورأى ابن خلدون في هذه الزاي المفخمة أن تكتب صاداً في وسطها نقطة .

وهي مدينة عامرة آهلة ، وفيها نشاط مادي وأدبي يراه الإنسان في كثرة متاجرها وزواياها وفيها حضارة عربية يشاهدها الإنسان على ملابس السكان ، وفي أثاث البيوت وهي من مدن طرابلس المشهورة

وقد أنشئ فيها سنة ١٩٦٠م تقريباً معهد علمي (يسمى: المعهد الأسمرى) وهو زاوية الشيخ عبد السلام الأسمر سميت بهذا الاسم ياوى إليه الطلبة من كل مكان ويقام بالإئفاق على الطلبة ، ويأسكنهم وكل ما يلزمهم وقد اطلمت على نسخة من شجرة الأشراف الموجودين بزليت كتبت بخط الشيخ عبد الواحد بن عبد القادر الفطيسي كتبت فيها كلمة زليت نحو عشرين مرة وكلها كتبت بالتاء بدل الطاء لذلك رجحت كتابتها بالتاء كما كتبت عدة مرات « يوزليت » بما يدل على أنها محرفة عن كلمة ( يصلتن ) البربرية ، وكثيراً ما يحرف العرب الكلمة الدخيلة على لغتهم ليخفف النطق بها

وسكانها الآن الفواتير ، وأولاد الشيخ ، وابراهيمه ، والكورل اوغلية ( الكوارغلية ) والعمائم

فالفواتير أشرف عرب وينتسبون إلى الفواتير السبعة ويشاركهم في هذه النسبة الشيخ عبد السلام الأسمر لأنه فيتورى أما أولاد الشيخ ، فهم الذين تناسلوا من الشيخ عبد السلام وأولاده ، ولا يطلق على غيرهم من تناسلوا من الفواتير لإخوة وأعمام الشيخ عبد السلام الأسمر ، وهم أشرف أيضاً ، وأما البراهمة فيظهر أنهم يرجعون في أصولهم إلى الأهالي وكلمة الأهالي ، تطلق على أهل البلاد الأصليين الذين كانوا موجودين بها قبل الفتح العربى

والسكول أوغلية ( السكوارغلية ) كلمة تركية أطلقت في عهد الترك على كل من كان أبوه تركياً وأمه طرابلسية وكان الجنود الأتراك تضطرم طول الإقامة في طرابلس إلى التزوج من الطرابلسيات . فأنجبوا أولاداً ، وتكاثروا ، واتخذت منهم الحكومة التركية أنصاراً تحارب بهم كل من نار عليها ، ومن هذا الطريق نشأت كلمة ( السكول أوغلية ) لأن كلمة ، كول ، من ضمن التنظيمات العسكرية

وفي بعض الأوقات كانت تطلق كلمة ، السكوارغلية ، على كل من يناصر الحكومة ولو كان من العرب ؛ وأما العمائم فهم عرب من بنى سليم ، وهم فرع من أولاد سالم بن وهب بن رافع ، بن ذباب . ومن أولاد سالم : الأحامد ، والعلاونة ، وأولاد مرزوق ولجدهم سالم أخ اسمه سليمان وهو جد أولاد سليمان . فالعمائم — وهم السوالم — أولاد عم لأولاد سليمان

حصلت فيها معركة كبيرة في ٢٣ فبراير سنة ١٩٢٣م كانت الغلبة فيها للضليان واحتلوها ، وهم في طريقهم إلى مصراته

• الزنتان : ( انظر تاغرمين )

• ززور : بلد غربى مدينة طرابلس بنحو ١٢ كم وهي بزاي مفتوحة

وفون ساكنة بعدها زاي مضمومة وواو وراء قال صاحب الرحلة  
الناصرية : وعلى باب البلد قبر رجل من الصالحين يعرف بالعريفي .

وكلبة وذنزور ، كلبة بربرية أطلقها العرب على ما كانت تطلق عليه  
في زمن البربر

وأدركننا كثيراً من أهل العلم يقولون وذنزور ، بقلب الزاي الأولى جيماً .  
وأنا أختار بقاء الكلمة على ما هي عليه ، لأنها خفيفة في النطق ، ولا داعي  
إلى تغيير حروفها

اشتهرت في القديم بكثرة الزيتون وجودته .

وفي سنة ٢٨٢ هـ وما بعدها كانت ملكاً لسكان طرابلس ، فلما اشتدت  
فتنة يحيى بن غانية الميورقي من سنة ٥٨٠ إلى سنة ٦٣١ هـ انقطع اتصال  
أهل مدينة طرابلس بها ، وأصبحوا لا ينتفعون بغلاتها ، فباعوها من البربر :  
فاشترتها قبيلة مجريس .

ومجريس نخذ من قبيلة هوارة البربرية ، سموها باسم أمهم ( مجريس )  
واسم أبيهم هـ وخيمن ، وكانت له زوجة أخرى تسمى « ناسا » وينسب إليها  
التاسيون فالمجربسيون ، والتاسيون إخوة لأب واحد وما زال  
المجربسيون والتاسيون موجودين بزنزور

وكانت لمجريس قوة وصوله بزنزور ، لم يكن أحد من العرب ولا من  
غيرهم يدخلها أو يأخذ شيئاً منها بغير إذنتهم وكانوا يذيقون العرب  
ألوان الإهانة

ولم تزل العرب حاقدة عليهم ، إن أن ضعف أمرهم وتمكن مرغم

ابن صابر، من الدولة، وقوى نفوذه فطلب من الملك<sup>(١)</sup> أن يعطيه زنور بظهير حُجَّة، فأعطاهما له سنة ٦٧٦ هـ.

قال التجاني في رحلته سنة ٥٧٠٨ هـ: أخبرني صاحبنا الفقيه أبو العباس أحمد بن عبد السلام الأموي التاجوري<sup>(٢)</sup>، قال: لما وصل مرغم بن صابر إلى طرابلس أراني الظهير، وسألني هل هو صحيح؟ فقلت: إنه صحيح، وهو بالعلامة الجارية، قال: فحينئذ أيقن بتملكهما

ثم أخذ مرغم بن صابر في إضعاف البربر والقسوة عليهم حتى كاد يفنيهم.

قال التجاني: (وَم في وقتنا هذا متفرقون إلى فرق كثيرة. وأظهم فرقتهم فرقة تعرف «بالسقيّاد»، وأمرهم راجع إلى رجل اسمه جابر بن مالك، وهو تالد الرياسة، وتناظر هذه الفرقة فرقة أخرى تعرف «ببنى سلام».

وبنو حسين تجمع الفرقتين ولا تزال الحرب قائمة بين السقيّاد وبنى سلام. وهناك فرق أخرى مثل الخطايين، وبنى مزبلة، والإبراهيميين وبنى رزق، وبنى مدنين، ينظم بعضها إلى بنى سلام، وبعضها إلى السقيّاد بالحلف والمعاقدة. وجميع هذه الفرق مقسمون بين المراغمة من الجوارى على رتبهم، لكل واحد منهم جماعة يحجبها ويحميها. وربما تباعون فيشتري أحدهم الرجل بأرضه ونسائه، وأولاده، بما يتراضيا عليه هو والبائع، ويكونون خداماً له، يأخذ ما ينتجون من الأرض، فإذا عجزوا عن استغلال الأرض أو تكاسلوا، باعهم بأرضهم (إلى غيره) ١ هـ كلام التجاني

(١) هكذا ذكره التجاني بلفظ ملك، وهو تعبير غير مفهوم ولعله يريد حاكم طرابلس وحاكم طرابلس إذ ذلك هو محمد بن عيسى الهنتاتي لأنه تولى الحكم فيها سنة ٦٤٦ هـ وتوفي سنة ٦٨٤ هـ وهو وال عليها  
(٢) ولد في رجب سنة ٦٣٥ هـ وتوفي سنة ٧٠٨ هـ انظر كتابنا وأعلام ليبيا.

قلت : وهكذا تستباح حرمة المسلم ، ويستذل من أخيه المسلم ، ولا ذنب له إلا عدم قدرته على الدفاع عن نفسه . ولو أشربت قلوب هؤلاء المراغمة شيئاً من تعاليم الإسلام لما أهدروا كرامة إخوانهم المسلمين ، وعاملوهم بهذه القسوة الفظيعة . وهي ما يؤرث البغضاء في النفوس ، ويجعلها تذهز الفرصة للأخذ بالتأثر .

قال التجاني : وكانت بزوزر قصور كثيرة ، فداستولى الرمل على أكثرها وبها جامع متسع يقال إن عمرو بن العاص هو الذي أسسه ، واحتُجز من هذا الجامع موضع دفنت فيه أم سالم بن مرغم وكثير من ولده ، وضرب عليه بواب ويجوار الجامع قصر خرب متسع يعرف بالقصر القديم يقال : إنه أول قصر بني بزوزر ، ولم يبق منه في زمن التجاني إلا سوره المحيط به ويعظم السكان أمر هذا القصر ويقولون : إن خرابه يؤذن بخراب البلد وفناء أهلها ويجتمعون حوله وينصبون حوله سوقهم .

وفي سنة ٣٨٩ هـ التقت في زوزر جيوش جعفر بن حبيب قائد باديس وجيوش يانس الصقللي القادم من مصر وكانت الهزيمة على يانس ، وقتل هو وأكثر جنده انظر كتابنا « تاريخ الفتح العربي في ليبيا »

وأكثرية سكان زوزر عرب ورشافة وغيرهم من المجريسين والتاسين أقلية وقد نسوا لغتهم وأصولهم البربرية ، وأصبحوا عرباً في لغتهم وعاداتهم وجميع مقومات حياتهم وقد بحى الإسلام كل ما كان بينهم وبين العرب من الفوارق ومن الضغائن التي كان سببها رؤساء لا يعرفون من الإسلام إلا اسمه ولا يمنعهم من بسط نفوذهم ما في هذا الدين الخفيف من النهي عن الظلم ، والدعوة إلى الإنصاف والعدالة

\* وزوزر قرية بيرة ، تشبه أن تكون أثرية . شمالي بئر الأشهر

• زَنْقَة (١) المَكْنَى الزَنْقَة في اللغة الدارجة بطرابلس هي الطريق الضيق غير الناقد المتفرع من الطريق العمومي .

وزَنْقَة المَكْنَى متفرعة من شارع كوشة الصغار إلى جهة الغرب وأسرة المَكْنَى من الأسر القديمة المشهورة في طرابلس وأصلها من صفاقس .  
وجاء بها طورغود باشا إلى طرابلس

انظر ( تاريخ الفتح العربي في ليبيا ) في حوادث فرسان القديس يوحنا  
• زُوارة الصغرى : ( انظر وطئن )

• زُوارة الكبرى : اسم مدينة من مدن طرابلس التي تقع بقرب الحدود الغربية ، وما زالت تحمل هذا الاسم وكانت تسمى « كوطنين » ثم هجر هذا الاسم ، واشتهرت بزوارة وهي مركز مهم من مراكز الحدود الطرابلسية الغربية . وكانت بها وقائع كبيرة في الحرب الطرابلسية وتعتبر عاصمة الحدود الغربية وتقع غربي طرابلس بنحو ١٠٩ كم وغربي صبراته بنحو ٤٢ كم . وجميع سكانها من البربر ، ويتكلمون اللغة البربرية (٢) ، وهي من الأمكنة القليلة في طرابلس التي احتفظ فيها البربر بقوميتهم ولغتهم ، ولم يتأثروا بكثرة العرب .  
احتلها الطليان لآخر مرة سنة ١٩١٦ هـ ( انظر جهاد الأبطال )

• زُوَاغَة : بلدة قديمة تقع غربي مدينة طرابلس بنحو ٧٢ كم وهي قريبة من البحر ، ولها مرسى بحري وسميت باسم قبيلة بربرية كانت تسمى زواغة (٣) وتقع غربي صبراته بنحو ٥ كم ولم يأت لها ذكر في الفتح

(١) مأخوذة من الزنق وهو الضيق يقال : زنق على عياله : إذا ضيق عليهم في الإنفاق .

(٢) وهم غُذ من قبيلة نفوسه ، وسموا زوارة باسم بلد

(٣) كانت تسكن هذه الناحية . وهي من البربر البتر .

الإسلامى . ويظهر أنها كانت لاقيمة لها إذ ذاك ، ولم يذكر من بلاد تلك الناحية إلا صبراته . ويقال إن بها قبورا يرجع تاريخها إلى الفتح الإسلامى ، وتسمى قبور الصحابة .

وقال التجانى فى رحلته سنة ٥٧٠٨ : كانت قرية كبيرة فيها آثار قديمة وأعمدة مرتفعة من الرخام وقد رأيت فيها عمودين فى غاية الارتفاع وإتقان الصنعة وكل منهما مؤلف من أربع قطع وقد أنزلت القطعة العليا من أحدهما ، فسألت السكان عن سبب إنزالها ، فقالوا إن أحد رؤساء العرب كلفنا بإنزالها لاعتقاده أن كل قطعة ملوثة ذهباً ، ولما أنزلت وكسرت لم يوجد فيها شىء .

وسكان تلك الناحية كلهم من العرب ( العلالقة ) .

وفى شهر جمادى الآخرة سنة ١١٢٣ هـ قدم خليل باشا التركى من الآستانة - وكان والياً على طرابلس فطرده منها أحمد القره مانلى - بنية طرد أحمد باشا القره مانلى كما طرده هو منها ونزل خليل على زوارة ومنها سار إلى زواغة ، فالتقى فيها بجيش أحمد باشا القره مانلى ، وانجحت المعركة عن قتل خليل ، وتشتيت شمل أصحابه ، ورجوع السفن التى جاء فيها من حيث أتت .

وزواغة فى أصل نطقها البربرى - بتشديد الواو ، وقد تساهل العرب فى نطقها ، وأصبحت تنطق بتشخيف الواو

هـ الزُّوَيْدِيَّةُ : بصيغة تصغير الزيتونة : بليدة صغيرة قريبة من البحر ، وبها مرسى بحرى صغير ، تقع شمالى أجداية بنحو ٣٦ كم وجنوبى بنى غازى بنحو ١٢٣,٦ كم



\* زويلة : على وزن سفينة ، أو بضم الزاي وفتح الواو على صيغة التصغير ، والأول هو الموافق للغة السكان .

وهي من بلاد فزان المشهورة . وتقع في الجنوب لشرق من مدينة طرابلس بنحو ٧٧٠ كم

فتحها عقبة بن نافع سنة ٢٢ هـ ، ونقض أهلها العهد ، وأعيد فتحها على يد عقبة بن نافع سنة ٤٩

وفي سنة ١٤٦ كان يسكنها البربر ، وكان رئيسهم عبد الله بن حسيان الإياضي ، وكان يقيم في زويلة .

وفيما بين سنتي ١٤٦ ، ١٤٧ هاجمها محمد بن الأشعث ، فدافع عنها البربر الإياضيّة ، وقتل رئيسهم عبد الله بن حيان وكثير منهم .

وتسمى زويلة بني خطاب الذين ملكوا فزان من أوائل القرن الرابع الهجري إلى سنة ٥٦٨ هـ وأول من أسس مدينة فيها من بني خطاب ، هو عبد الله بن خطاب الهواري ، وسكنها هو وبنوعه سنة ٣٠٦ هـ واتخذوها عاصمة ملكهم . ويقال لأنهم ضربوا سكة ذهبية باسمهم .

وكان لهم فيها مُلك توارثوه خلفاً عن سلف ولذلك نسبت إليهم وسميت زويلة بني خطاب ، ودام ملكهم فيها إلى أن انقرضوا على يد قراقش الغزني سنة ٥٦٨ أو ٥٦٩ وكان آخر ملوكهم فيها محمد بن خطاب وهو الذي قتله قراقش

ويقال لها أيضاً زويلة السودان تمييزاً لها عن زويلة تونس .

قال في وصفة المغرب لليقوي ، وبها أخلاط من أهل خراسان والبصرة ، والكوفة اه

ولا شك أن هذه الأخطا من بقايا العرب الفاتحين وما زالت فيها قبور يقال إنها قبور بني خطاب .

وقال البكري : ويقال إن جماعة من بني أمية صاروا إليها عند محنتهم بالعباسيين

وقال البكري في كتابه (المُعْتَرِب) وبزويلة قبر دعبيل بن علي الخزاعي الشاعر ، واستشهد علي وجوده بزويلة بقول بكر بن حماد الشاعر :

الموتُ غادرَ دِعْبِلًا بَزْوِيلَةَ وبأرض برقة أحمد بن خصب

وذهب ياقوت في معجم البلدان إلى أنه غير موجود بزويلة ليبيا وذهب الأستاذ علي المصراحي في كتابه «لحاح أدبية عن ليبيا» إلى وجوده بزويلة ليبيا ، وذكر ما يؤيد كلامه فانظره .

\* الزَّيْدَن : يقرأ بالزاي المنخّمة القريبة من الصاد : بئر في وادي بئى في حدود سرت الغربية من أملاك القذاذفة .

وسموا القذاذفة لأنه يقال إن جدهم كان يقذف الدم من بطنه أى يتقيّؤه ، ويعدون هذا بركة منه ، ومن كراماته

حصلت فيه معركة بين الطرابلسيين والطلليان فيما بين مارس ونوفبر سنة ١٩١٤

وغنم فيها الطرابلسيون ٥٠٠٠ حمل محملة أمتعة وعتادا حربيّا وقتل فيما كثير من الطليان

٥ الزَيْغَن : واحة صغيرة تقع شمالى الكفرة بنحو ٢٠٠ كم

## حرف السين

\* ساحل الأحامد بلد بجوار مدينة لدة ، وهو ملاصق لمدينة الخمس وطوله من الشرق إلى الغرب نحو ١٨ كم وينتهي الذاهب منه إلى الشرق بعين كمام ، ومن هناك يدخل أرض زليتن

والأحامد سكان هذا الساحل ( ويقال لهم الأحامدة أيضا ) من قبيلة السوالم التي منها أسرة الجبالي التي كانت تحكم المنطقة الشرقية إلى الجبل الأخضر ، وهي نخذ من بنى سليم ، وهم عمومة أولاد نصر الذين مهم أولاد سيف النصر المعروفون في طرابلس .

والسوالم ، والأحامد ما زالوا موجودين في بادية المدينة المنورة بينها وبين ينبع ، ويرجعون في نسبهم إلى بنى سليم نقلت هذا عن تعرفت به منهم في المدينة المنورة سنة ١٩٥٧

أما من يستمى هذا البلد بساحل آل حامد فليس له دليل على هذه التسمية فيما نعلم ، وهي - في رأيي - خلاف الحقيقة

\* السارة : بئر جنوب الكفرة حفرت على نفقة سالم باشا المحيشي رحمه الله ، وسمها السيد المهدي السنوسي السارة .

\* سانية الباشا : هي سانية أحمد راسم باشا في المنشية بقرب مدينة طرابلس من الجنوب . وأحمد راسم كان واليا على طرابلس سنة ١٢٩٩ هـ ولفظ السانية يطلق في اللغة الدارجة في طرابلس على البستان ، والسانية في اللغة وصف للحيوان الذي يستعمل لإخراج الماء من الآبار بآلة مخصوصة .

وفي أوائل نوفمبر سنة ١٩١١ علم المجاهدون أن جماعة من الطليان اتخذوا بها عملاً للهجوم وسكرهم ، فبيتهم ذات ليلة فانقضوا عليهم وقتلهم عن آخرهم وألقوا بجثثهم في بئر هناك ، ولما استولى الطليان على تلك المنطقة عملوا على تلك البئر نصباً تذكاريّاً لإحياء لذكرى أولئك المجرمين الفسقة .

\* سانية المقتلة : اسم السانية يطلق في اللغة الطرابلسية الداريجة على البستان ، وأصل السانية اسم للناضح وهو الحيوان الذي يستخرج به الماء من البئر بآلة مخصوصة ، وأطلق على البستان

وفي سنة ١٢٧١ ، ١٢٧٢ هـ كان غومة بن خليفة المحمودى نائراً على ظلم الأتراك في طرابلس ووقعت بينه وبينهم حروب في الحرشا - إحدى قرى الزاوية - وقد تحصّن بعض أنصار غومة بحوش الخذراوى ، وهذا الحوش ما زال قائماً إلى الآن سنة ١٣٧٥ هـ ، وشاهدت فيه التوافذ التي كان أنصار غومة يصوبون منها بنادقهم على الترك

وكان الترك كلما قبضوا على جماعة من أنصار غومة ذهبوا بهم إلى سانية المقتلة ، ووضعهم في جبال وسلاسل وقتلهم وهم مسلسلون ومن أجل ذلك سميت « سانية المقتلة » ، وما زالت معروفة بهذا الاسم إلى الآن سنة ١٣٨٧ هـ ، ١٩٦٧ م ، وهي تقع في جنوبي قرية الحرشا .

\* ساوِنُو : مكان بيرة .

\* الساج : مكان بأرض النواحي الأربعة يقع على طريق الذهاب إلى غريان ، وهو شبه محطة للساافرين وكان به فندق في سنة ١٩٢٢ يسمى فندق الساج .

\* سبالة الخلدَم : بئر بالحماجي<sup>(١)</sup> بقرب مدينة طرابلس من الناحية الغربية بينها وبين قرقارش ينزل إليها الإنسان بسلالم منحدره إلى أن يصل إلى الماء.

والسبالة بئر تحفر على قارعة الطريق يستقي منها المسافرون والمارة . يقوم بحفرها وبنائها أهل الخير ، ويجعلونها في سبيل الله ، وكثيراً ما شاهدنا وسمعنا بمثل هذه البئر في الطرقات العامة في البلاد الطرابلسية وقد حمل هذا الشعوب الخبير بعض الناس الذين لهم بساتين نخل على الطريق العام ، فيحجز نخلة أو أكثر ويجعل غلتها للمارة وعابري السبيل

\* سبان : بلدة صغيرة من بلاد الزاوية ، ملاصقة لعوجة من الشمال ، وهي ملك لأولاد سيدى إبراهيم العوسجى ، وهم سكانها .

\* سبخة بوفار : سبخة جنوبي مصراته يقال لها سبخت بوفار ، وقعت فيها معركة كبيرة بين الطرابلسيين والطلليان يوم الجمعة ١٤ من رجب سنة ١٣٣٣ ٢٥١٥ من مايو سنة ١٩١٥ واستمرت إلى يوم السبت وهزم فيها الطليان شر هزيمة وأسر منهم الكبطان فيكىسى وبعض الجنود ، وعرفت بمعركة بوفار .

\* سبخة تاورغة : يقال إن مساحتها نحو ٢٧٠٠ كم مربع<sup>(٢)</sup> ويتراوح عرضها بين ١٥ ، ٣٠ كم .

(١) أصل الكلمة الحمام ، وزيدت في آخرها الجيم على قاعدة اللغة التركية

تزداد الجيم في النسبة إلى الحرفة فيقولون حماجي وقهوجى وهلم جرا

(٢) محاضرات في جغرافية المملكة الليبية وأنا في شك من هذا التقدير .

\* سبخة سُريغين : ( انظر سريغين )

\* سبخة مَنهُوشة : سبخة في الجهة الشرقية من أرض سرت ، شرق اليهوديات ذكرها العياشي في رحلته .

\* السبعة : فاحية بلدة زيتن يقال لها السبعة وسميت السبعة لوجود

أولاد سليمان السبعة فيها وهؤلاء السبعة هم السادة

يعقوب، ومحمد، وعبد الله ، وعبد العزيز ، ومحمد الصغير ونحيا ،  
وعبدالواحد . ولهم روضة خاصة بهم ، بعضهم مدفون بها ، وبعضهم خارجها  
بالقرب منها . وهم أولاد سليمان بن سالم ، بن خليف ، بن نبيل .

وسليمان هذا مولود بعوسجة من قرى الزاوية ، ومدفون قبلي روضة  
الشيخ الشعاب وبالقرب منها شرقي مدينة طرابلس بقليل

\* سبئية : مدينة من مدن فزان وهي الآن عاصمة الجنوب الطرابلسي  
كله . وقد استبحر عمرانها ، وكثر سكانها . وبها رئاسة المحافظة الجنوبية  
ورياسات الأمن ، والتعليم ، والزراعة ، والصحة . وبها مطبعة ، وفروع للبنوك  
وبها مطار ، وتقع جنوب شرقي طرابلس بنحو ٩٧٠ كم على طريق مصراته .  
ويقال إنها أقيمت على أنقاض مدينة قديمة . وتقع جنوبي سرت بنحو ٦١٥ كم  
ومن أحيائها: الجديد ، والقرضة ، والقارة ، وتسمى القاهرة وهي قطعة  
من جبل تحيط بها أرض منبسطة سهلة ، اتخذت - منذ العهد التركي - قلعة  
للدفاع عن سبئية ، وما زالت كذلك . وبالقرب منها مطار سبئية الكبير ،  
وهو أكبر مطار في الجنوب الطرابلسي ( انظر القاهرة )

احتل الطليان سبئية سنة ١٩١٣ ، واحتلها الفرنسيون سنة ١٩٤٢<sup>(١)</sup>  
وكان لكل من الطليان ، والفرنساويين دخل في تعميمها

---

(١) بعد أن خرج الطليان من ليبيا أثناء الحرب العالمية الثانية

وأول من بدأ البناء في سبته بعد خروج الإيطاليين والفرنساويين منها  
المجاهد الكبير السيد محمد سيف النصر، سنة ١٩٥٠ ثم تتابع البناء واتسع  
عمرانها في زمن الاستقلال حتى أصبحت عاصمة الجنوب بحق . وبها مدارس،  
ومستوصفات وملعب رياضي

\* الأسبِطَات قرية من قرى مُرْزُك على طريق الذهاب منها إلى  
جرمة .

\* السييل : اسم بئر بترول ، تقع إلى الغرب من النافورة ، اكتشفت  
في أبريل سنة ١٩٦٢ وإنتاجها اليومي ٤٣٠ برميلا

\* الستارة : بناء يحيط بسور طرابلس من الجهتين الجنوبية والشرقية  
أقصر من السور الأصلي ، كان يسمى : الستارة .

والذي بنى الستارة هو أبو محمد عبد الواحد بن أبي حفص ، أيام مجيئه  
إلى طرابلس في شهر شعبان سنة ٦١٤هـ<sup>(١)</sup>

وكان أحد أبواب الستارة يقابل باب هوارة في السور الأصلي ، ويعرف  
بباب عبد الله ولم يتم دور الستارة إلى البحر بل انتهوا بها إلى الباب  
الأخضر ، وبينه وبين البحر مسافة قصيرة وأكملت من الباب الأخضر  
إلى البحر سنة ٧٠٧ ، وباب هوارة هو المدخل لسوق المشير

\* السدادة : جبل صغير صخري يقع عند مصب وادي نفد في نهايته  
الشمالية الشرقية . وتصل بسلسلة الصخور التي تحيط بوادي نفد من جهتيه  
الشمالية والغربية وبها دفن السيد محمد سعدون السويحلي قائد المجاهدين

---

(١) رأى التجاني هذا التاريخ مكتوبا على باب الستارة المسمى بباب عبد الله .

الذي استشهد في معركة المشترك يوم ٤ من مايو سنة ١٩٢٣ ودفن معه كثير من شهداء المجاهدين عليهم رحمة الله .

\* السُدرة : مكان على ساحل البحر ؛ يقع شرقي النوفلية بنحو ٥٢ كم .  
وقد أنشأت فيه شركات البترول محطة لشحن البترول في البحر  
وسمى السدرة أخذاً من أصل الاسم ( خليج سدرة ) انظر خليج  
سدرة .

• سدرة الجلابة : واحدة شجر الصدر ، كان التجار الذين يجلبون الأغنام  
من البادية لبيعها في طرابلس يقيمون عندها أو بيتون ، فسميت سدرة  
الجلابة

وهي تقع في وادي الهيرة واسمها أطلق الاسم على المكان .

وفي ١٩ من ديسمبر سنة ١٩١١ وقعت فيها واقعة هائلة بين الطرابلسيين  
والعربان هزم فيها الجيش الإيطالي شر هزيمة .

انظر كتابنا ، جهاد الأبطال - واقعة طبراز ،

• سدرات العشاء : مكان شرقي ناجورة بقليل على ساحل البحر ،  
وغربي وادي الرمل

\* السراية الحمراء : هي القصر الموجود في الزاوية الجنوبية الشرقية  
بمدينة طرابلس داخل السور القديم من ناحية البحر

وكانت مقر الحكام العثمانيين منذ أن استولى الترك على طرابلس في  
أغسطس سنة ١٥٥١ إلى أن خرجوا منها في أكتوبر سنة ١٩١١ .



ولسبب ما سماها الترك السراية الحمراء وتذكرت كثيرا قبل العهد التركي بلفظ القلعة ، ولم أر من ذكرها قبل العهد التركي بهذا الاسم .

وكلمة السراية : كلمة فارسية ، معناها قصر الملك .

ومما يستأنس به كدليل على تاريخ وجود هذا القصر أن زكريا بن أحمد اللحياني لما كان حاكما على طراباس سنة ٧١٧ هـ بنى بها قصراً وسماه ( قصر الطارمة ) وهو يقع تحت السور القبلي مما يلي البحر حيث السراية الحمراء اليوم

ويظهر أن قصر الطارمة الذي بناه اللحياني هو الذي اتخذ مقرأ لكل من أسندت إليه ولاية طراباس وكان كل وال يدخل عليه من الإصلاح ما يرى نفسه في حاجة إليه .

ولما احتل الإسبان طراباس اتخذوه مقرأ للحاكم الإسباني من سنة ١٥١٠ إلى سنة ١٥٣٥

ولما تنازل الإسبان عن طراباس أفرسان القديس يوحنا اتخذوه الفرسان مقرأ لحكومتهم من سنة ١٥٣٥ إلى سنة ١٥٥١ م .

ولما استولى عليها الترك سنة ١٥٥١ م اتخذوه مقرأ لحكاهم إلى أن خرجوا منها سنة ١٩١١ م

وقد كان ابي مطروح دور كبير في طراباس وكانوا يحكاهم وأصحاب النفوذ فيها

وكان أبو يحيى رافع بن مطروح واليا عليها أيام حكم رجار الصقلي ، وأوائل دولة الموحدين ، وعلى وجه التقريب من ٥٤٠ إلى ٥٦٠ هـ . ولكنه

لم أهد إلى مقر حكمهم ، ولا شك أن بنى مطروح قبل اللحياني صاحب  
قصر الطارمة بكثير . انظر ( الرياض )

وكان فلفل بن سعيد الرناتي والياً على أطرابلس من سنة ٢٩١ إلى أن  
مات سنة ٤٠٠ هـ . وبني بها قصراً ما زالت آثاره موجودة من الناحية الشمالية  
بالمدينة داخل السور القديم . ولا ندري هل كان هذا القصر محل السكنى ،  
أو مقر الحكومة .

وقد أصيب هذا القصر بأضرار كبيرة أيام حكم الإسبان ، كما أصيبت  
المدينة كلها بالخراب والدمار . . وقد احتاجوا إلى اصلاح بعض جهاته ،  
فاغتصبوا بيوت بعض السكان الذين هاجروا خارج المدينة وأصلحوه  
بمحاربتها .

وكان بهذا القصر مسجد ، ولما احتلّه فرسان القديس قلبوا المسجد  
إلى كنيسة ، وسموها كنيسة القديس ليوناردو . ولما جاء الترك أعادوا  
الكنيسة مسجداً كما كان . وفي أيام احتلال الإسبان لطرابلس أكثروا  
القتل في الطرابلسيين ، ومألوهم الآبار وصمروا الجوامع

وبهذه المناسبة نقول :

كتب الأستاذ عبد الله القورى فى جريدة الحقيقة الصادرة بطرابلس  
فى ١٢ من ديسمبر سنة ١٩٦٤ تحت عنوان ( عظام فى بئر ) مقالا طويلا  
جاء فى صدره ما نصه :

( فى جولة مع صاحب لى فى السراى الحمراء حكى لى بأنه أثناء  
محاولات البحث والتفتيش فى كهوف هذه السراى وجدوا بئراً عميقة  
فى مكان منزو أخرجوا منها ما يزيد على عشرين جوالاً من عظام  
آدمية ) .

وشرح في بقية المقال أسباب وجود هذه الجماعم في البئر ، ونسبها إلى فعل بعض الولاة الأتراك الذين كانت تحملهم غطرستهم على قتل كل من يخالف رأيهم أو يقف دون إرادتهم .

وأنا لا أبرئ. ولاة الأتراك من فعل هذا ، بل ومن أكبر منه وأفظع . ولكني لا أستبعد أن تكون هذه الجماعم لأولئك الطرابلسيين الذين كانوا يقاتلون الإسبان في شوارع المدينة ويوتها ومساجدها دفاعاً عن حريمهم وأطفالهم . ولقد أكثر فهم الإسبان القتل ، وملأوا بجثثهم الآبار وصهاريج البيوت والجوامع كما جاء ذلك في رسالة ( الإسبان وفرسان القديس يوحنا في طرابلس ) للأستاذ عمر الباروني

وسواء كانوا هؤلاء أو أولئك فكلهم شر من بعض ويجب أن نخترم الحقائق ولا تحملنا العواطف على طمسها أو الحط بما لها من قدسية واعتبار .

\* مُرات الجديدة : أنشئت سنة ١٣٠٣ في عهد أحمد راسم باشا حاكم طرابلس . وتقع على البحر في نهاية خليج سدرة الجنوبي الغربي ولها مرسى صغير .

وتقع في الجنوب الشرقي من مدينة طرابلس بنحو ٤٧٥ كم وتسامت سرت القديمة من الشرق وفي الجنوب من مصراته بنحو ٢٦٠ كم .

احتلها الطليان في أوائل سنة ١٩١٣ . وخرجوا منها بعد معركة القرضابية سنة ١٩١٥ . ورجعوا إليها سنة ١٩٢٤ وخرجوا من طرابلس كلها في أوائل سنة ١٩٤٣

وهي الآن قرية كبيرة كثير عمرانها واستوطنها كثير من أهل بادية سرت . وهي مركز تجارى مهم بين شرقي ليبيا وغربها ، وجنوبها ، لأنها

تقع في مثلث بين طرابلس ، وبرقة ، وفزان .

وتمتاز الأراضى المحيطة بها بالخصب وجودة التربة ، وتكثر فيها الحيوانات لما فيها من جودة المرعى وكثرتة .

\* سُرت القديمة : سُرت : بضم السين وسكون الراء مدينة قديمة ، أنشأها البربر في عصورهم الأولى قبل الإسلام ، وأهلها من برابرة منداسة وفضطاس ، وآخر منازلهم تاورغة .

وكلمة سُرت تطلق على المنطقة الواقعة بين قصور حسان ، والعقيلة ، وهى من الأراضى الطرابلسية . فتحها المسلمون سنة ٥٢٢ هـ بدون مقاومة من أهلها ولا صلح مع العرب

مر بها أبو عبيد البكرى في منتصف المائة الخامسة الهجرية ، ووصفها بقوله : ( مدينة كبيرة على سيف البحر وعليها سور طوب ، وبها جامع وحمام ، وأسواق ولها ثلاثة أبواب قبلى وجوفى - شمالى - وباب صغير إلى البحر ، وبها نخل ، وبساتين وآبار عذبة ، وأهلها من أحسن خلق الله خلقا ، وأسوئهم معاملة ) ١ هـ

وقول البكرى ( على سيف البحر ) تعبير فيه شيء من التسامح حسب ما فهمت ، لأن سرت القديمة هى المكان المعروف الآن بقرارة الأقواس ، وهذا المكان يقع غربى البحر بما لا يقل عن أربعة كم ، وذكرها العياشى في رحلته سنة ١٠٧٢ هـ<sup>(١)</sup> بما يقرب من تحديد مكانها فقال ( مررنا بالزعفران وهو أحساء على ساحل البحر ماؤها عذب ، وإلى جنوبيه كئشان من الرمل الأحمر تظهر من بعيد ومن وراء الكئشان من ناحية

(١) مر بها العياشى في رحلته الثلاثة سنة ١٠٥٩ و ١٠٦٤ و ١٠٧٢ هـ

البر قصورُ سرت ، وهى ثلاثة قصور ، يخزن فيها العرب ما ثقل حملها اه  
والذى يفهم من كلام العياشى أنها ليست على سيف البحر ، وهو  
المتعارف الآن ، لأن بقايا هذه القصور ما زالت موجودة وتعرف  
بقرارة<sup>(١)</sup> الأقواس .

وقد طرأ عليها هذا الاسم بعد رحلة العياشى ، وبعد أن خربت واستحالت  
إلى أكوام من التراب والحجارة ، وبقيت فيها أقواس قائمة ومن أجل ذلك  
سميت قرارة الأقواس ، وما زال الطاعنون فى السن من سكان تلك الناحية  
يعلمون أنها سرت القديمة ، ولا يقلُّ بعدها عن البحر عن أربعة كم

وفى حوالى ٦٠٠ سنة من مرور أبى عبيد البكرى بها إلى أن مر بها  
العياشى سنة ١٠٧٢ أصبحت أثراً بعد عين إلا بقايا من قصورها ، وسبحان  
من يرث الأرض ومن عليها

ونقل فى حقائق الأخبار عن البكرى أن سكان مدينة سرت ( فى  
زمن البكرى ) كانت لهم رطانة يتفاهمون بها ، ليست بعربية ، ولا قبطية ،  
ولا بربرية ، ولا عجمية اه .

ولا يبعد - إن صححت الرواية - أن تكون إحدى لهجات السودان  
سرت لإيهم من السودان لكثرة اختلاطهم بهم فى التجارة  
وقد هجاها بعض الشعراء عن على رأى البكرى فى سكان سرت  
بقوله :

---

(١) القرارة : المطنن من الأرض والأرض المطننة المنبسطة قليلة  
التنوعات ، وهذا النوع من الأراضى يسميها الطرابلسيون: القرارة ، فهو إطلاق  
عربى صحيح

يَأْسُرْتِ لَا سُرَتْ بِكَ الْآنَفْسُ لَان مَدْحِي فِيكُمْ أَخْرَسُ  
أَلْبَسْتُمْ الْقُبْحَ فَلَا تَنْظُرَنَّ يَرْوِقُ مِنْكُمْ لَا وَلَا مَلْبَسُ  
مُخْسِتُمْ فِي كُلِّ أَكْرُومَةٍ وَفِي الْخَنْسَى وَاللَّؤْمِ لَمْ تُبَخْسُوا

والذي يتأمل في وصف البكري لسكان سُرت لا يعدم منفذاً لتقدمه ؛  
لأن هذه الأوصاف لا تنطبق على البربر لأن البربر قد جلوا من منطقة  
سرت ، بعد حروب محمد بن الأشعث وأبي الخطاب الإباضي التي كانت سنة  
١٤٤ هـ وكانت حرباً طاحنة بقرب (قدّاس) قتل فيها أكثر من ١٢  
ألفاً<sup>(١)</sup> ، وما الذي يلجئ البربر لترك لغتهم — وهي بطبيعتها غير مفهومة  
للعرب .. ولا ينطبق على العرب ، لأنهم لا لغة لهم غير العربية ولا تنطبق  
عليهم الأوصاف الأخرى لأن العرب موصوفون بالكرم  
والمرجح أن سكان سُرت زمن زيارة البكري لها كانت أكثريتهم  
من العرب إن لم يكونوا كلهم عرباً لذلك فإن رواية البكري قابلة  
للشك فيها .

وللبكري رواية يطن بها على البربر حينما زار (شروس) عاصمتهم  
في جبل أنفوسة ، لا أعتقد أنها تتفق مع الحقيقة<sup>(٢)</sup>

وقد حصلت في سرت حروب طاحنة في سنة ١٠٧٢ ١٠٧٣ بين  
أسرة الجبال التي كانت صاحبة النفوذ في المنطقة التي تمتد من ساحل  
الأحمد إلى الجبل الأخضر في برقة ، وبين قبيلة الجهمة وأولاد سيف النصر  
وأعتقد أنها هي سبب خراب قصور سرت التي وصفها العياشي لأن هذه  
الحروب كانت أيام مروره بها في رحلاته<sup>(٣)</sup>

(١) انظر كتابنا (الفتح العربي في ليبيا)

(٢) انظر شروس (٣) انظر تعليقنا على تاريخ ابن غلبون

وقد وصف العياشي أرض سرت بالخصب وطيب المناخ ، ووصف أهلها بالكرم ، والثراء ، والنجدة .

\* سَرُوس : ( انظر شروس ) وتنطقها العامة بكسر السين ، وسكون الراء وكسر الواو .

\* سرير اسم بئر بترول ، تقع شمال شرقي تازربو بنحو ٢٥٠ كم اكتشفت في ديسمبر سنة ١٩٦٦ وإنتاجها اليومي ٣٩١٠ برميل

\* سرير القَطُوسَة : اسم مكان بفزان ، جنوبي سبته ، وشمالى زويلة فهو بينهما والسرير — في اللهجة الطرابلسية الدارجة — هو الأرض المنبسطة الخالية من السكان وآبار المياه<sup>(١)</sup>

\* سريرين : اسم مكان بأراضى سرت غربى مقطع الكبريت وبه سبخة يقال لها سبخة سريرين .

وكان أحد شعراء البادية يَهْتَأ نَاقَتَه بالقَطَطِرَان : أى يطلها به لجرّب أصابها ، وهو فى أثناء هذا العمل جاءه خبر قتل أحد أقاربه ، قتله الحسونُ فى سريرين فأنشأ يقول

سَيِّدِكَ وَبِنِّ يَابَنْتَ اللَّبُونِ إِلَّيَّ عَلَيْهِ النُّوَاجِعُ حَايِرَاتُ<sup>(٢)</sup>  
فِي سَرِيرَيْنِ دَالُوهُ الْحُسُونِ فَكَمَا كَانَتْ نَارَهُ غَايِبَاتُ  
وذكره صاحب الرحلة الناصرية فقال : ( سبخة سرغين ) وسكان

(١) ويستأنس لعربية هذا الاستعمال : أن (سرارة الوادى : أفضل مواضعه والسرير — كأمير — موضع بديار بنى دارم) والكلمة لها صلة ببعض السكّات المشتقة من مادتها تطلق على أمكنة من الأرض مما يجعلها ليست بعيدة على أداء المعنى الذى يقصده الطرابلسيون

(٢) بنت لبون — من الإبل — التى دخلت فى العام الثانى وكلية إللى ، معناها الذى =

المنطقة من البادية يقولون (سُريغين) وقد يضيفون ألف وصل قبل  
السين فيقولون : (اسريغين) .

\* السقايف : على صيغة جمع السقيفة — بلد بغيريان .

\* السكت : مكان ببادية مصراته يقع جنوبها على مسافة ساعتين تقريباً .

\* سُكَّرَة : اسم مكان بمنشبة أطرابلس من ضواحي المدينة كانت  
به بساتين كثيرة من أشجار الفاكهة على اختلاف أنواعها ، ولجمالها سمّوها  
سُكَّرَة وقد دخل أكثرها في المدينة ، وتقع في منطقة شارع ابن عاشور .

\* السُكْفَل : أرض زراعية تسامت رِيَابِنَة العَيْن في شمال جبل  
نَفُوسَة ، ويقع قصر أولاد الحاج في جنوبها الغربي

\* سلطان : مكان معروف بأرض سرت قريباً من البحر مررت به  
سنة ١٩٢٢ في طريقنا إلى أجدابية في وفد لدعوة السيد إدريس السنوسي  
لزبارة منطقة الجهاد في طرابلس ، فوجدنا فيه بعض أشجار العنب والتين ،  
ووجدنا فيه السيد حافظ المصراي يستغل هذه الأشجار وأرضه رملية  
وماؤه عذب وقليل الغور ، ووجدنا فيه شجر الخرفع وهو (البرنَشْبَخ)

---

= والنجع - بالفتح - في اللغة بيت من الشعر ، جمعه نجوع ، كبذر وبذور  
ويقال : هذا نجع بني فلان . ويطلق النجع على مواضع النجمة . والنجمة بالضم  
طلب السكّاء في موضعه وكما يجمع الطرابلسيون النجع على نواجع ، يجمعونه  
على نجوع أيضاً ، فالاستعمال صحيح في مفرده وجمعه ، واستعماله في معنى  
ودلوه الحسون : يعني قتلوه وفككات الثأر : يعني الآخذات بالثأر ،  
وهي الخيل .

والشاعر يتحسر لعدم وجود الخيل مع القتيل ، وإلا كانت أخذت بثأره .  
والقتيل من قبيلة الفرجان ، والشاعر منهم أيضاً .



ومن شعر السيد حافظ قوله

نَحْدِمُ فِي سُلْطَانِ الْحَالِي كَبْرَهْبَالِي رَبِّي نَفْرَسٌ فِيهِ دَوَالِي (١)

ومررت به سنة ١٩٦٥ فوجدته ببلدة صغيرة ابتداءً عمراتها بعد سنة ١٩٤٠ ويقع شرقي سرت بنحو ٦٠ كم .

• وسلطان ربوة عالية شرقي الزويتينة ، وبها روضة فيها رجل مدفون هناك .

\* سَلْفَةُ : مكان بالجبل الأخضر يقع في الشمال الشرقي من بني غازي بنحو ١٦٤ كم وفي واد بالقرب منها وقعت معركة بين السيد عمر المختار والطلليان في سبتمبر سنة ١٩٣١ ووقع السيد عمر جريحاً في هذه المعركة ، وقبض عليه ، وحاكمه الطليان محاكمة صورية وأعدموه شتقاً يوم ١٦ من سبتمبر سنة ١٩٣١ عليه رحمة الله وبها عدة كموف يستعملها الناس في خزن أمتعتهم

\* سلوق : مكان ببرقة ، جنوبي بني غازي إلى الشرق قليلاً بنحو ٥١ كم . مر به العياشي سنة ١٠٧٢ هـ وقال عنه هو آخر برقة الحمراء من الناحية الغربية ، وهو كما قال وهو الآن قرية من قرى برقة العامرة ، وبها مدرسة ومركز شرطة .

\* سَمَاح : اسم بئر بترول ، تقع في الجنوب الغربي من بئر زلطن بنحو ٧٠ كم اكتشفت في أكتوبر سنة ١٩٦١ م وإنتاجها اليومي ٢٧٨٠ برميلاً .

(١) يصف نفسه بالهيل لأنه يزرع في أرض خالية والدوالي نوع من شجر العنب .

• سَمالوس : مكان جنوبي الجبل الأخضر ذكره العياشي وما زال معروفًا بهذا الاسم

• سَمنو : بلد في فزان

• السَّميرة : على صيغة تصغير السَّمارة ، واحدة السَّمار<sup>(١)</sup> : وهي مرسى بحرى صغير شرقى قصر حَمَد بمصراته . نزلت عليها أيام الحرب الطرابلسية مع الطليان مركب مُحَمَّلة بالسلاح ، برياسة الرئيس محمد القابسى فى ربيع الأول سنة ١٣٣٥ هـ وكانت مرسله من الآستانة إلى مجاهدى طرابلس

• سِنّاون<sup>(٢)</sup> : بلد صغير من بلاد البربر القديمة ، وبه بعض الآثار تشبه المسلات ويقال إن على هذه الآثار كتابات تشبه أن تكون حروفها حروف اللغة البربرية القديمة وإن كان المعروف أن اللغة البربرية لغة كلام لا كتابة ، ولكن بعض علماء البربر الذين عاصروناهم قالوا إنه كان لها فى القديم حروف تكتب بها

وتقع سِنّاون فى الشمال الشرقى من غدامس بنحو ٢١٠ كم على طريق درج . وجنوب فالوت إلى الغرب قليلا بنحو ١٠٨ كم

• سهل الأصنام : مكان فى الجنوب الغربى من مدينة غدامس .

---

(١) السمار : نبت معروف لا ورق له وينمو بساق واحدة فى طول حوالى متر ، ومخن أربع مليمتراً تقريباً تحمل منه الحصر .

(٢) جاء ضبطها فى ( تذكرة النسيان فى أخبار ملوك السودان ) هكذا بتشديد النون وبدون ياء بينها وبين السين . ونسب إليها بابا حمد بن منصور الشرفى السناونى .

\* السواقي : قرية بأرض قاطة ، شرقي قصر خيار

\* سواني بنيادم : السواني جمع سانية والسانية في اللغة هي الحيوان الذي يستعمل في إخراج الماء من الآبار تسقي البساتين ، وقد أطلق الطرابلسيون كلمة سانية على نفس البستان الذي تسقيه السانية للبلابسة التي بينهما .

وسواني بنيادم كانت ملكا لأسرة بنيادم ، وهي أسرة من أسر وِرشِفَانَة من قبيلة أولاد صالح .

وكانت هذه السّواني مجتمع المجاهدين عند بدء الثورة على الطليان ولما احتلها الطليان قتلوا كل من وجدوه فيها وقتلوا بأسرة بنيادم فتكا وحشيًا فقتلوا منها سبعة إخوة ذبحا بالخنجر واحداً بعد واحد ، على مرأى من إخوته وهذا أقل ما أتاه الطليان من الفظائع في طرابلس وقد قُدِّر لأحد الأخوة السبعة أن يمُفكت وقد أصيب في عقله من هول ما رأى من فظاعة المنظر وذبح إخوته أمامه

وتقع سواني بنيادم جنوبي ززور بنحو ١٠ كم وجنوبي مدينة طرابلس بنحو ٢٠ كم وهي الآن من أخصب ضواحي طرابلس .

◦ سواني بوشناف : مكان قريب من مدينة سرت ، وبه بساتين وبوشناف هذا من سكان برقة . وفي بعض السنين اضطر إلى مغادرة برقة ، ونزل بهذا المكان لرعى الكلا فنسب إليه .

\* سواني غمجة : مكان فيه بساتين يقع في الجنوب من مدينة طرابلس . وله ذكر في الحروب الطرابلسية وقعت فيها مناوشات في ديسمبر سنة ١٩١١ .

• سوانى المشاشطة : من أملاك سكان زنزور استقر فيها رمضان السويحلى مدة بعد صلح بنىام سنة ١٩١٩ ثم انتقل منها إلى مسلاته فى ظروف ملتت بالحياة شرحناها فى « كتابنا جهاد الأبطال » .

• سور طرابلس : أول من بناه أسفاروس قيصر ، بناه من الشرق والغرب والجنوب وجاء الفتح الإسلامى سنة ٢٢ وهو على هذه الحال وأصلح بناؤه ومجدد من الجنوب والغرب على يد عبد الرحمن بن حبيب سنة ١٣٢ هـ فى آخر دولة بنى أمية .

وفى أيام هارون الرشيد سنة ١٨٠ أمر هرثة بن أعين ببناؤه من جهة البحر ، ولم يكن قبل ذلك من هذه الناحية ، وأشرف على بنائه زكريتا ابن قادم نيابة عن هرثة .

وقد تولى إصلاحه وزاد فى إتقانه من جهة البر والبحر زيان الصقلى الذى كان والياً على طرابلس سنة ٣٤٥ هـ

• سوسة بلدة صغيرة على البحر شبه جزيرة . فى أرض برقة شرقى بنى غازى إلى الشمال بنحو ٢٧٣ كم وكانت مرمى لقورين ( قرنة ) المدينة اليونانية القديمة ، لأنها فى سفح الجبل الذى تقع عليه قورين . وكان اسمها — فى عصر قورين — أبولونياس<sup>(١)</sup>

وفى القرن الأول المسيحى تغير اسمها إلى ( سوزوسا ) وقد أدخل عليها العرب بعض التحريف وسموها سوسا وتقع غربى درنه بنحو ٦٥ كم . وأكثر سكانها من العرب . وقليل من الجريتليين

---

( ١ ) قال فى الدليل السياحى لبرقة : ( وعرفت فى القرن الرابع قبل الميلاد باسم أبولونيا ، نسبة إلى أبولتون معبود قورينة ) .

\* سُوْفَجِين ( انظر وادى سوجنين ) .

\* سُوق بَزْرَة : مكان على فرع من فروع وادى تميمون بأرض أرفلّة وبه قصور كثيرة ، ما زال الكثير من جدرانها قائماً ، وتوجد فيها بعض الحجر صالحة للاستعمال ويظهر أنها من آثار الروم . ويوجد الكثير من مثل هذه القصور في أرض ورفلّة .

° سوق الزرك : من أسواق طرابلس المشهورة ، وتبتدىء من سوق الرباع جنوباً وتمر أمام جامع شائب العين من الناحية الغربية ذاهباً إلى الشمال . وقد بناه شائب العين سنة ١١١١ هـ ليوقفه على جامعہ .

° سوق الجمعة بلد بالقرب من مدينة طرابلس ومركز مهم في تلك المنطقة . وأصحابها أهل فلاحه في البساتين ، وعليهم تعتمد مدينة طرابلس في كثير مما تحتاج إليه من الفواكه والخضر وهو من أخصب أرباض المدينة وفي أهله تحضر في ماكلهم وملابسهم ، ومظاهر حياتهم الاجتماعية والثقافية .

° وسوق الجمعة مكان بقرب تلّ بقرب قصر الجفاره .

° وسوق الجمعة : قرية مستحدثة بجوار أم الخلّوف

° سوق الخضره : سوق كان بمدينة طرابلس في مكان سوق المشير في مواجهة جامع أحمد باشا من الجهة الشرقية .

ويقع سوق الخضره بين بيت سكنى الجند من الجهة الغربية - الذى بنى في مكانه جامع أحمد باشا - وقصر الحكومة من الجهة الشرقية .

\* سوق الرباع من أسواق مدينة طرابلس المشهورة وهو شارع يحيط بجامع أحمد باشا من الجهة الشمالية والغربية مقبوضاً قبواً مقوساً ،

وبه حوانيت على الجانبين مملوءة بأنواع البضائع من أنواع الملابس المختلفة وبه باب لجامع أحمد باشا ، وبه فتحة توصل إلى سوق الترك . وفوقه كانت مدرسة أحمد باشا ، وهو موقوف على هذا المسجد ، وله باب ينفذ إلى سوق الصّاعة من الناحية الجنوبية ، وباب من الناحية الشرقية يفتح في سوق المشير .

والرّباع التي نسب إليها هي رِباع بنيت فوقه للسكنى . والرّبع : الدار ، وجمعة رِباع وأرْبُع

• سوق المشير : يقع أمام جامع أحمد باشا من الناحية الشرقية وبيتدى من فتحة باب هوارة جنوبا وينتهى إلى قرب برج الساعة شمالا .

• سوكنة : مدينة قديمة من مدن الجفرة ، عذبة الماء ، طيبة الهواء ، وبقرها جبل يقال له جبل طنطا

فتحها بسر بن أرطاة سنة ٢٣ هـ ، ثم ارتد أهلها وفتحها عقبة بن نافع سنة ٤٢ هـ . وتقع في الشمال الشرقي من مرزق بنحو ٣٨٠ كم . وإلى الجنوب الشرق من مدينة طرابلس جنوبي سرت .

وهي عاصمة واحات الجفرة معدودة من بلاد ودان وبها سهول خصبة ، وغابات من التنخيل . . وسكانها خليط من أصول عربية وبربرية . وما زالت فيها اللغة البربرية . . وبها مساجد . . ولأهلها اهتمام بالزراعة ، ويعتمدون في حياتهم على حاصلاتها ويسقون بآلات تدور بالقواديس وتقع غربي هون بنحو ٢٢ كم وهي آخر بلاد ودان من الناحية الغربية

وفي سنة ١٩٦٣ تقريبا فجرت فيها بئر ارتوازية على عمق ٢٢٠ متراً ، تدفق منها المياه بمعدل ٢٤٠ متراً مكعباً في الساعة .

\* سُوَيْقَة ابن مذكور: تقرأ بصفة التصغير. وذكرها صاحب مرصد الاطلاع فقال: «سويقة مكتود، وقال آخر «سويقة مشکود، وقال في نزهة المشتاق «سويقة ابن مذكور، تقع شرقي مدينة لبدة بنحو ثلاثين ميلا.»

أما ماجاء في بعض الكتب من أنها بليدة في أواخر بلاد برقة وأول أفريقية، فهذا التعريف لا يتفق مع الحقيقة، لأن لبده وما حولها، وما بعدها إلى عين الكبريت لم تكن يوما من الأيام من أراضي برقة. وكان بعض أصحاب الرحلات لما يخرج من عمران طرابلس ويدخل الصحراء التي توصله إلى برقة يزعم أن هذه الصحراء تابعة لبرقة لأنها قليلة العمران منذ القدم

والحقيقة أن سويقة ابن مذكور بلدة من البلاد الطرابلسية القديمة التي عفا رسمها وتغير اسمها وكانت في سنة ٦٠٥ هـ وما قبلها عامرة وذات أسواق كبيرة وقد التجأ إليها ابن غانية الميورقي سنة ٦٠٢ أو ٣ حينما كان يطارده محمد الناصر بن المنصور صاحب تونس ومنها رجع جيش الناصر، واستمر ابن غانية إلى ما وراء سُرت شرقا وعاد ابن غانية من صحراء برقة، واستولى على سويقة ابن مذكور، وقبض على صاحبها.

وما زالت آثارها موجودة إلى الآن في وادي الحجّاج، وهو فرع من فروع وادي ماجر، ويقع في الجنوب الغربي من مدينة زليتن بنحو ٣٠ كم. وفي هذا الوادي توجد بقايا قصر قديم ما زالت ماثلة للعيان، يسمى «قصر السوق»، وحوله آثار كثيرة على هيئة الحوانيت وبقربه على مسافة كم ونصف مكان يسمى «بومذكرة» والمكان الذي به قصر السوق يبعد عن لبده بنحو ٦٠ كم وهي تساوي ثلاثين ميلا تقريبا التي قدر لها المسافة صاحب نزهة المشتاق.

وكلمة السوق التي أضيف إليها القصر لاشك أنها معرفة عن كلمة سُويِّقة . كما أن كلمة بومذكرة التي ما زالت تطلق على مكان معين هناك تشير إلى كلمة مذكور .. وقد دخل التحريف كلا من الكلمتين بطول الزمن فصارت سُويِّقة إلى سوق ، وصارت كلمة مذكور إلى مذكرة .

هذا ما وفقت إليه في تحقيق « سُويِّقة ابن مذكور » بواسطة صديقي الأستاذ أحمد الصاري من علماء زليتن . وأرجو أن يكون هو الصواب .

\* سُويِّقة بن مسعود قال في الروض المعطار : بالقرب من طرابلس يسكنها قبائل من هواراة تحت طاعة العرب . وفيها سوق مشهورة وقصور كثيرة ، وأهلها يحرثون الشعير على السقي . وهذا الاسم غير معروف الآن ، ولم نتهد إلى معرفته .

\* السيح مكان سهل منبسط بين الرجبان وفَسَّاطُو وقعت فيه معركة بين الزتاتان والرجبان وبين البربر في إبريل سنة ١٩٢١ قتل فيها من الطرفين نحو ٢٦٠ قتيلًا .

\* سیدی بشر : بلدة صغيرة غربي أجدابية بنحو ٩٥ كم داخل أراضي سُمرت أنشئت بعد سنة ١٩٤٥ مررت بها سنة ١٩٢٢ وهي كثبان رمل لا حياة فيها ومررت بها سنة ١٩٦٥ فوجدتها عامرة ، فيها مساكن ، ومدرسة ، ومركز بوليس

\* سیدی بلال : مكان بقرب البريقة في الجنوب الغربي من أجدابية بنحو ٨٥ كم

وتنسب إليه معركة البريقة ، فيقال لها معركة سیدی بلال ( انظر البريقة ) .



\* سيدى خليفة : بلدة صغيرة شرق مدينة بنى غازى بنحو ١٨ كم .

\* سيدى رافع : اسم بلد ببرة سمي باسم سيدى روفيع الأنصارى الصحابى المشهور وتقع شرق البيضاء بنحو ١٥ كم وهى من أملاك البراعةة ، ويسكنها كثير منهم

\* سيدى رحومه : مكان بالجبل الأخضر ، يقع فى الشمال الشرقى من بنى غازى بنحو ١٣٠ كم وقع فيه اجتماع بين السيد عمر المختار حينما كان قائماً بحركة الجهاد فى الجبل الأخضر وبين المارشال بادوليو الإيطالى فى ١٩ يونية سنة ١٩٢٩ لعقد هدنة بين السيد عمر المختار وبين الطليان ( انظر قضية ليبيا ) للأستاذ محمود الشنيطى ص ١١٤ وما بعدها .

\* سيدى رمضان : اسم ولى مدفون على ربوة عالية فى العريزية وبه سمي المكان . ويقال لهذه الربوة الكدوة ( انظر الكدوة ) .

\* سيدى سعيد : اسم مكان غربى زوارة بنحو ٢٠ كم وسعيد : رجل كان مشهوراً بالصلاح دفن هناك ، وسمى المكان باسمه .

وقعت فيه معركة هائلة بين الطرابلسيين والطلليان فى ٢٨ من يونية سنة ١٩١٢ استشهد فيها نحو أربعين مجاهداً من الزاوية ، منهم السيد عبدالرحمن العروسى ، ونحو ٤٠٠ من زوارة . . انظر كتابنا ( جهاد الأبطال ) ص ٩١ .

\* سيدى عبد الجليل : اسم مكان شمالي زوزور على شاطئ البحر سمي باسم رجل مدفون هناك وبجواره مسجد معروف بمسجد سيدى عبد الجليل . وهذا المسجد نسب إلى سيدى عبد الجليل لأنه كان ملازماً له فى حياته فنسب إليه ولم يكن هو الذى بناه ، وإنما هو من آثار أبى الغرائيق ابن الأغلّب الذى كان مغرباً ببناء المحارس على شاطئ البحر . قالوا لأنه بنى

محارس على شاطئ البحر تمتد إلى مسافة ١٥ يوما ما بين برقة وطرابلس .  
وتوجد بئر في أرض سُرت اسمها الغرائق منسوبة إليه .

توفي سيدي عبد الجليل في ربيع الأول سنة ٦٨٥ هـ وعاش نحو مائة  
وعشرين سنة واسمه عبد الجليل الحُكَيْمِي ، وكُنِيته أبو محمد انظر  
( أعلام ليبيا ) .

\* سيدي عبد الصمد : اسم ولي مدفون جنوبي مدينة زوارة بنحو ٨ كم  
وبه سمي المكان .

\* سيدي عزيز : مكان في أرض برقة قبل عقبة السلوم إلى الغرب  
وبه قبر يقال لصاحبه سيدي عزيز ، وبه سمي المكان .  
وأصل عزيز هذا من عرب سمالوس ، اشتهر بالبركة فأطلق اسمه على  
المكان وعرف به .

ويقول العياشي : إن به كومتين من التراب ، ويأتي أهل البادية بأغنامهم  
وإبلهم ، ويمرّون بها بين هاتين الكومتين ، ويعتقدن أن مرورها هذا يمنع  
عنها جميع الآفات في تلك السنة .  
ويقول الناصري في رحلته :

ويخزن حوله الأعراب ما نقل حملة عليهم ولا يتعدى عليه أحد ،  
احتراما لصاحب القبر وخوفا من بركته وقد انقطعت هذه العادات  
وما زال المكان معروفا بهذا الاسم .

\* سيدي مُعَمَّر : قرية من قرى ترهونة ، شرقي البويرات بنحو ٢٠ كم  
سميت باسم ولي مدفون بها اسمه معمر ، وبها جامع تقام فيه الشعائر الدينية ،  
ويتعلم فيه أبناء المسلمين القرآن وسكان القرية يقال لهم أولاد سيدي معمر  
وهم أناس فيهم طيبة وهدوء .

\* سبدي ناصر<sup>(١)</sup>: رجل مشهور من عرب سرت ، وله قبر معروف  
بجهة الهيشة .

وأولاده ما زالوا مشهورين بسرت ، وهم أهل صلاح وبركة . يطعمون  
الضعيف ويحسنون إلى الفقير .

وفي سنة ١١٢١ مر بهم صاحب الرحلة الناصرية ، فوجدهم مجتمعين  
على الرحبية ، خائفين من عبد الله بن عبد السلام<sup>(٢)</sup> أن يغير عليهم .  
وكان كبيرهم إذ ذاك سبدي خليفة وهو رجل طاعن في السن .

قال صاحب الرحلة : وقد أضربهم جور الأعراب لأنهم بين عرب  
سرت وعرب برقة وقلبا يسلم بهم وقت من غارة ، إما من عرب سرت  
أو عرب برقة .

\* سيرين : هي قورين ( أنظر قورين ) .

---

(١) ملخص من الرحلة الناصرية .

(٢) لم أعرف شيئاً عن تاريخ هذا الرجل . ولم أر من ذكره بأكثر من اسمه .

## حرف الشين :

\* شارع الشط : شارع من شوارع ساحل طرابلس . يتدى من قرب  
سيدي الشعاب ويمتد مشرقاً إلى بوستة ، وامتداده في أرض التوفلين

وله ذكرى مجيدة في حروب الطرابلسيين مع الطليان ، فقد حصلت فيه  
معركة بين الطرابلسيين والطليان في ٢٣ من أكتوبر سنة ١٩١١ كان النصر  
فيها حليف الطرابلسيين ، وهزم فيها الطليان شرمزيمة

انظر كتابنا ( جهاد الأبطال )

\* الشايبة والشويبة قارتان جنوبيّ الخُشّة من أرض سُرت  
والشايبة أكبر من الشويبة ، وتصغير الشويبة يشير إلى ذلك .

والقارة : قطعة من جبل صغيرة وكثيراً ما تكون مستديرة ، وحولها  
أرض منبسطة

\* الشب : واد من أودية فزان بقرب براك يوجد به معدن الشبّ  
وبه عينان تجريان . وقعت فيه معركة بين السكان والطليان سنة ١٩١٣

\* شحات : بلدة عربية بالجبل الأخضر ببرقة ، وهي مركز مهم ،  
وإحدى متصرفيات برقة .

أسسها العرب بجوار آثار ( قورين ) المدينة الأثرية المشهورة على  
رأس جبل يرتفع على سطح البحر بمقدار ٦٢١ متراً وتقع شحات في  
مسامته سوسة إلى الجنوب الغربي بنحو ١٨ كم ، وشرقي بني غازي إلى الشمال  
بنحو ٢٢٥ كم ، وشرقي مدينة البيضاء بنحو ١٨ كم وسكان شحات

كلهم عرب وأكثرهم براعة وحاسة وبعضهم من المدرسة وبها مسجد وسوق ومدارس ، وفندق ممتاز ، ومُتَحَفٌ لِأَنَارِ قورين ، ومستشفى كبير .

ويقول الدليل السياحي لبرقة ( وبها مكتبة أثرية تاريخية زاخرة بمجموعة كبيرة من أندر الكتب فيها عشرة آلاف كتاب في مختلف اللغات )

وشحات تطلق على المنطقة التي كانت تسمى قورين ، فإذا قيل شحات فمعناها منطقه مدينة قورين الأثرية .

\* الشَّرْشَارَة : عدة عيون ماء تصب من جبل صغير بترهونة شمالي البويرات بنحو ١٥ كم وحولها بعض البساتين تسقى بمائها العذب ، ومنطقتها جيدة الهواء تتخذ في بعض الأوقات للزينة وهي من أملاك ترهونة ، ويسمى الجبل باسمها ، ويقصدها السياح في بعض الأحيان وبها استراحة وقهوة .

ويصل مايفضل من مائها إلى وادي سيدي ( أبو النور ) .

\* الشَّرْعُوبُ<sup>(١)</sup> : واد من أودية ترهونة يقع في الجنوب الشرقي من البويرات ، وهو من أملاك أولاد حمّد والهماملة من ترهونة .

وفيه وقعت معركة بين إبراهيم ألسيلى التركى والى طرابلس ، وعبد الله ابن عبد النبي الجبالي ومعه خليل باشا الذى خلعه إبراهيم ألسيلى ، فانتصر إبراهيم ألسيلى على عبد الله بن عبد النبي و خليل باشا ، وفر خليل باشا إلى سرت ، ثم إلى ودان ، ثم إلى مصر والأستانة .

وكانت هذه الواقعة سنة ١١٢١ هـ .

---

(١) هكذا جاء في تاريخ ابن غبلون ، وجاء في تاريخ النائب بلفظ ( الشعير )

• الشرف : قرية من قرى جالو

• شرفُ الله أكبر<sup>(١)</sup> : الشرف : مرتفع من الأرض ، وحوله أرض  
منبسطة يشرف عليها

وشرف الله أكبر : رأس عال شرقي غدامس .

ومن العادات المتبعة عند المسافرين أنهم إذا مروا به صعد الواحد منهم  
إلى أعلاه ، ووقف ، ومشى على رجل واحدة بطريق القفز .

وكثيراً ما سمعنا من كبار السن يقولون عن الشيء الذي لا ينكرون  
فعله : ( فعلته فوق شرف الله أكبر ) يعنون أنه لا يخفى على أحد .

• شروس : بشين مهجمة مفتوحة وراء مضمومة ، وآخرها سين  
مهملة ، أو سروس بهملمتين : عاصمة البربر في جبل نفوسة بطرابلس الغرب  
زمن الفتح الإسلامي سنة ٢٢ هـ وما قبلها . وما زالت آثارها قائمة بقرب فساطو  
تدل على أنها كانت مدينة عامرة .

ويذكرها مؤرخو البربر الإباضية بخير ما تذكر به عواصم المغرب في  
تلك العصور الغابرة .

وقد كان لها في منتصف المائة الثانية للهجرة شأن يذكر في زمن الأئمة  
الإباضية ، وكانت عاصمة ملكهم وعلتهم ونشاطهم الحربي والسياسي ، وهي  
أقدم من تهرت بثمات السنين لأنها مدينة مخضومة كانت عاصمة البربر قبل  
الإسلام وبعده أما تهرت فهي عاصمة البربر الإسلامية لأنها أسسها  
الرسطيون سنة ١٤٤ هـ وكانت شروس ذات عمران واسع .

---

(١) نقلته عن الحاج بعتو بيت المال المصراقي

ويقول عنها عبد الله بن عبد العزيز البكرى<sup>(١)</sup> إنها كانت ذات عمران كبير ، وأن حولها من القرى المحيطة بها ثلاثمائة قرية .

ويقول عن أهلها إنهم ما كانوا يصلون الجمعة لأنهم لم يتفقوا على إمام يقدمونه عليهم .

وقد يكون هذا عدم تحرر في فهم الحقيقة ؛ لأن سكانها قوم مسلمون يقيمون شعائر الإسلام وينفذون أحكامه .

ولمناسبة أنهم إباضية يتعبدون على مذهب عبد الله بن إباض ، فإن لهم رأياً فقهياً في إقامة صلاة الجمعة وهو أنها لا تجب إلا مع وجود الإمام العادل ، وهو أمير المؤمنين أو نائبه ، ويقوم عندهم مقام خليفة المسلمين ، والإمام عندهم من انتخابه المسلمون<sup>(٢)</sup> ولو كان غير قرشي ، فإذا لم يوجد الإمام العادل فلا تجب الجمعة وتصلى ظهراً

وقد اتفق وقت أن مر بها البكرى — في منتصف المائة الخامسة — لم يكن عندهم إمام فكتب البكرى ما شاهده بدون أن يبحث عن سبب ترك صلاة الجمعة ، فهذا سبب تركهم لصلاة الجمعة لا أنهم لم يتفقوا على إمام يقدمونه عليهم

أما إقامة الجماعة في غير صلاة الجمعة فلا مانع عندهم منها ، بل يفضلون صلاة الجماعة على صلاة الفرد .

وتعبر البكرى بقوله : « ليس بها جامع ، ولا فيها حولها من القرى ، لعله يقصد المسجد الجامع الذي تقام فيه الجمعة ، وقد علمنا رأيهم في إقامة

---

(١) كنيته أبو عبيد ، وهو من أهل القرن الخامس الهجرى .

(٢) كثيراً ما ير يدون بالمسلمين أتباع المذهب الإباضى .

الجمعة ، أما المساجد من حيث هي بقطع النظر عن إقامة الجمعة فيها فلا يعقل أن تكون غير موجودة ، لأنها بلد إسلامي دخله الإسلام سنة ٢٢ هـ ومر بها البكرى بعد ٥٠٠ سنة من دخول الإسلام فيها ، فليس من المعقول أن تكون مدينة كبيرة إسلامية لا يوجد فيها مسجد .

وما كتبه البكرى عن شروس يحتاج إلى نظر لتحرير الحقيقة .

وجاء في الروض المعطار ما يقرب من كلام البكرى فقال : «شروس» : مدينة جليظة بجبل نفوسة ، وهي أم قرى هذا الجبل وفيها آثار للأوّل وفي قطرها أكثر من ثلاثمائة قرية ، لا يرون في مذهبهم الجمعة وفي هذا الجبل أمم كثيرة على مذاهب شتى أكثرهم إباضية ليس لهم أمير يرجعون إليه ولم رخص كثيرة في مذهبهم . وذكر كلاماً كثيراً يتنافى مع التعاليم الإسلامية يذكره علماء الإباضية ، ولم نر منهم من يقول به

\* الشُّعَالِيَّة : بئر غربي بئر الغنم . وهي منسوبة إلى الشعاليل : جماعة من العرب يسكنون تلك المنطقة

والشعاليل نخذ من الشعثران وينتسبون إلى قبيلة مُطَير التي تمتد منازلها من حدود الكويت والخليج العربي إلى قرب القصيم غرباً ، وديار العجمان وبني خالد جنوباً .

\* الشَّوَّة : بلدة بقرب سنّاون تابعة لها وهي أكبر من سنّاون قلبلا ، وفيها عيون جارية ، ونخل أكثر من نخل سنّاون .

\* الشَّقَّة : بئر بأرض سرت ، ماؤها قبيح ، ( انظر بئر الشقة ) .

\* شُقْران : اسم مكان بأرض قبيلة قعاطة ومن أملاكها . وبنو شُقْران بطن من بطون العرب . من المصنبر ، من غسان ، من الأزدي ،



ولم يذكر صاحب (سبائك الذهب) مواطنهم ولا يبعد أن جماعة منهم وجدت بهذا المكان من أرض قعاطة فسمى بها ، وما زال النازلون بهذا المكان يسمون شقران ، كما يقال للمكان شُقران .

\* الشكشاكية : بئر بوادي الحنسيوة بأرض سرت ويقال لها الماجيرية .

\* شكشوك : قرية صغيرة في سفح جبل نفوسة الشمالى ، وبها قليل من النخل .

وسكانها خليط من الناس يغلب عليهم الفقر ، وكانوا دائماً موالين لأولاد محمود

\* شُمَيْخ : بصيغة التصغير: بئر في بادية ورفلة وتقع جنوب ابن وليد بنحو ٤٠ كم .

\* شَهوان ربة شرقى الزيتينة فى برقة وبها قبر يقال له قبر شهوان . ويقال إنه ولى  
( انظر قبر شهوان )

° الشواشنة : بلدة قبلى سيلين قاطة (١) ويطلق الاسم على سكانها فيقال لهم الشواشنة

وكلمة الشواشنة تطلق فى عرف الطرابلسيين على موالىد الممالك من

---

(١) هناك بلدة أخرى بين زليطن ومصراته يقال لها سيلين أيضا

السودان وهؤلاء ليسوا من هذا القبيل بل هم عرب أقحاح يرجعون  
في نسبهم إلى بني جوشن : بطن من لبيد من بني سليم قال التجاني وهم  
الجواشنة . وأقول : وقد قلبت الجيم إلى الشين لما بينهما من تقارب المخرج ،  
فأصبحت الشواشنة وإخوتهم موجودون في برقة وفي صحراء مصر  
الغربية ، ويسمّون الشواشنة .

## حرف الصاد :

\* الصابرى : ضاحية من ضواحي بنى غازى ، وبها نخل كثير

\* الصابرية : ذكرها التجانى فى رحلته باسم السابرية بالسین المهملّة ، والنطق الدّارج الآن بالصاد المهملّة وهى بلد من بلاد مدينة الزاوية على حدود الحرشا الجنوبية الغربية . . وبها زاوية ( بو عيسى ) ( انظر زاوية أولاد سهيل ) وتبعد عن مدينة الزاوية إلى الغرب بنحو ٥ كم وهى من أملاك أولاد موسى والحاميد والقراوة .

\* صبرة = صبراته :

يطلق الطرابلسيون هذا الاسم على صبراته المدينة الأثرية القديمة المعروفة . ويظهر أنها عرفت عند العرب بهذا الاسم منذ الفتح الإسلامى .

وقد جاء فى كتاب ( المغرب فى ذكر بلاد إفريقيا والمغرب ) ( صبرة ) بلد معمور يسكنه زواغة وذكر المؤرخون أن قبيلة زواغة كانت تسكن منطقة صبراته وما حولها وقد أطلق اسم زواغة على البلدة التى تقع غربى صبراته بنحو ٣ كم

وتقع صبرة غربى مدينة طرابلس بـ ٧٠ كم .

• صبراته : كان العرب قبل الاحتلال الإيطالى يسمونها صبره ، وذكرها التجانى فى رحلته سنة ٧٠٨هـ باسم صبرة ، وقال : وربما كتبت بسين مكسورة بدل الصاد ، وكتبها بالسین وقد أطلق العرب عليها هذا الاسم بدلا من اسمها الرومى صبراتا ، لحنفته فى النطق .

وهي مدينة قديمة أسسها الفينيقيون في القرن الثامن والتاسع قبل الميلاد

ولما احتل الروم الشمال الإفريقي سنة ٤٦ ق م أدمجت مع لبده ، وأوريا ( طرابلس ) في سياسة واحدة ، مع تمتعها بشبه استقلال داخلي .

وفي القرن الثالث الميلادي أخذت في الانحطاط وفي القرن الرابع اشتدت عليها الغارات من بعض جيرانها فازدادت ضعفاً ، وفي منتصف القرن الخامس سنة ٤٥٥ م امتدت إليها أيدي الوندال بالتحريب ، وفي منتصف القرن السادس سنة ٥٣٣ احتلتها جيوش الروم وعاد إليها الانتعاش أيام البيزنطيين ، وأعيد بناء أسوارها على نطاق أصغر

وفي سنة ٥٢٢ ، ٦٤٣ م أظلمت خيل المسلمين من الشرق غازية فاتحة ، ففتحتها عنوة بقيادة عمرو بن العاص ، وخرّبوا بعض أسوارها خوفاً من تحصن الروم بها .

وفي سنة ١٩١١ احتل الطليان طرابلس ، وفي سنة ١٩٣٠ كشفوا عن بعض آثارها ، فكانت آية في إتقان الصنعة وجمال الزخرف

وتقع غربي طرابلس بنحو ٦٨ كم وغربي الزاوية بنحو ٢٥ كم وقد زرتها في نوفمبر سنة ١٩٥٠ ، وشاهدت فيها ما كشف الحفر عنه من تماثيل آدمية ، وحيوانية ، ما زالت في غاية الجمال والإتقان

ورأيت فيها مقادير كبيرة من الفسيفساء ما زالت محتفظة بنضارتها وألوانها الزاهية .

كما كشف الحفر فيها عن ملهى ما زال محتفظاً بمدرجاته ومسرحه ، وغرفة التي تطل على المسرح وفيه أجزاء كثيرة لا تتحاج إلا إلى إصلاح بسيط .

وقد بنى الطليان مكانا في وسط محيط المدينة ووضعوا فيه ماعثروا عليه من صور وتمائيل آدمية وغيرها ، وكل ما كان صالحا للبقاء ، كما وضعوا فيه ماعثروا عليه من فسيفساء ، ونسقوها تنسيقا فنيا ، غاية في الجمال والروعة .

وإنك لتجد تماثيل الإنسان منحوتة في الرخام مازال محتفظا بجميع أجزائه ، حتى بمميزات الذكورة والأنوثة ، وحتى بتجاعده شعره وطوايا ملابسه .

• صرمان : بلد كبير على حدود الزاوية من الناحية الغربية ويقع غربي مدينة طرابلس بنحو ٥٨ كم .

• صفص : اسم مكان بين شحات ودرنه وقعت فيه معركة كبيرة بين العرب والطلبيان سنة ١٩١٣ . وبه آثار كثيرة وأعمدة مازالت قائمة .

• الصقعة : قال في الرحلة الناصرية الصقعة — على وزن تمرة — بصاد مفتوحة ، ففاف ساكنة ، فدين مهملة : رملة مستطيلة على يسار السبخة ويعنى بالسبخة الهيشة لأنه ذكرها بعد أن ذكر الهيشة

• الصلاحات : بلد بغريان

• الصم : حجران متقابلان في ارتفاع ثلاثة أمتار تقريبا وعلى رأسهما حجر كالسقف لهما ، وقد وضعا على مرتفع من الأرض ويوجد هذا الشكل في قبيلة الشريدات والجبابين وبورحمة ، والرواشد . وهذه القبائل من سكان منطقتي القره بولي ، وقصر خيار . وكل واحد من هذه الأشكال يقال له : صم

وهي من بقايا عمران الروم في ليبيا التي أشادوه قبل الفتح الإسلامي

• الصُنَيَات : بصيغة التصغير .

( انظر مَعْمَدَاس )

• صُنَيَاتُ الْخَرَبِوَيْع : جمع صنم مصغرا .

مكان بين مصراثة وزلنين ، وتقع الآن في ( غار بالدي ) وبها عدة أحجار قائمة تشبه الأصنام ويقرب هذه الأحجار فساق<sup>(١)</sup> قديمة كانت مبنية للحبس المياه .

• الصَوَابِي : مكان في دفع وادي هراوة بأرض سُرت .

• صَيَّاد : بلد غربي مدينة أطرابلس بنحو ٢٠ كم . وتقع في الشمال

الغربي من زنزور ، وفي لصقها وهي من أملاك ورشقانه .

وجاء ذكرها في بعض الكتب القديمة بلفظ « سياد » بالسين . وكان بها قصر قديم . وعرفت أيضا بالمنصورية وما زالت أسرة المنصوري موجودة بها ويقال لهم المناصير ، وهي من أشهر الأسر المعروفة بصياد ، ويقال إنها شريفة ، منها الأستاذ عمر المنصوري . ترجمناه في ( أعلام ليبيا )

---

(١) الفساق جمع فسقية وهي حوض يجتمع فيه الماء وضبطها شارح القاموس ( تاج العروس ) بفتح الفاء . وقال إن الكلمة مولدة ( أى ليست عربية الأصل ) .

## حرف الضاد :

• الضاهر : بالضاد المعجمة غير المشالة : أعلى الجبل . ومن هذا المعنى إطلاق كلمة الضاهر على الأرض التي تبتدىء بعد نهاية جبل نفوسه من الجنوب وتبسط فهي تعد من أعلى الجبل ، مع شيء من التوسع في إطلاق اللفظ وعدم تخصيصه بقن الجبال وعواليها وإذاً فهذه التسمية تسمية عربية صحيحة ، وكتابتها بالطاء المشالة غلط

• ضَيْفَة اسم بئر بتروول تقع جنوبي بئر زلطن بنحو ٣٣ كم .  
اكتشفت في فبراير سنة ١٩٦٠ . وإنتاجها اليومي ٥٠٠ برميل .

## حرف الطاء :

\* الطابونية : قرية على رأس ربوة في بادية الزنتان ومن أملاكهم .  
وتقع جنوبي مزدة بنحو ١٥٥ كم . وهي في مسامطة طبقة - تقريباً - من  
الناحية الشرقية مررت بها سنة ١٩٢٣ وهي كما وصفت .

\* الطاحونة : مكان بِكِكَلَّة بجبل نفوسه غربي غريان كانت بها  
وقعة كبيرة بين أحمد باشا القائد التركي ، وبين العرب أنصار غومة ، وغومة  
إذ ذلك منفي في الأستانة وكانت هذه المعركة سنة ١٢٥٩ هـ ولشدة هزلها  
وما وقع فيها من قتلى مازال الناس يتحدثون بها . ونحن الآن في سنة ١٣٨٧ هـ  
أى بعد ١٢٨ سنة وحديثها مازال يدور على ألسنة السُّمَّار ، وفي مجالس  
النوادى . وهي واحدة من عشرات المعارك التي خاضها العرب ضد استبداد  
الأتراك وخطر ستمهم ، ودفاعاً عن حريتهم ، التي اغتصبها العثمانيون .

وهي التي يقول فيها الشيخ غومة لما رجع من منفاه سنة ١٢٧١ هـ ١٨٥٥ م

المِثْمارُ بانٌ وبانت الطَّاحونَا

وجُودُونُ مَنْ بَعْدَ الغيابِ نَسوتَا

والذين نسوه بعد غيابه في المنفى هم أصدقاؤه وأنصاره

\* الطَّار : جبل شمالي سوكنة ، فيه استدارة

\* الطارمة ( انظر قصر الطارمة ) .

\* طُبراز : مكان في بادية ورشفاة وبه بئر وهو قريب من عين زاره  
إلى الجهة الجنوبية الغربية وقد وقعت فيه معركة كبيرة بين الطرابلسيين



والإيطاليين في ١٩ من ديسمبر سنة ١٩١١ هزم فيها الإيطاليون شرهزيمة ..  
وتعرف أيضا بواقعة سدره الجلابة  
( انظر كتابنا جهاد الأبطال )

\* طبرق : بلدة قديمة في برقة لا يعرف تاريخ تأسيسها على التحديد .  
وموقعها شرقي بني غازي بنحو ٤٥٥ كم وشرقي درنه بنحو ١٧٦ كم . . . وتقع  
على رأس الخليج المشهور بخليج طبرق . . . وتقع طبرق الحديثة على رأس  
من البر ، يمتد داخل البحر في اتجاه الشرق تاركا جنوبيه خليجا صغيراً من  
البحر ، صار ميناء طبيعياً ضخماً . وتقع شرقي بني غازي بنحو ٤٥٤ر٣٠ كم .  
وهو مأوى مهم جداً للسفن البحرية من هيجان البحر ، ومعقل حصين قل  
أن تصاب السفن الراسية فيه ، وهو أشبه ما يكون بالدرديل .

ومناخ هذه البلدة جميل ، وهوؤها صحي يجمع بين جفاف الصحراء  
وطراوة البحر

وتقع في الجنوب الشرقي من درنه بنحو ١٧٤ كم .

وقد ذكرها بلينيوس الجغرافي الإغريقي الذي كان يعيش في النصف  
الثاني من القرن الرابع ق . م . وكان اسما في ذلك العهد ( انبرقص )  
وغيرها العرب لما فتحوها سنة ٢٢ هـ إلى طبرق وما زالت تحمل  
هذا الاسم

ويوجد فيها بعض الآثار القديمة وخزان كبير لخزن ماء المطر .  
ويقابلها جبل من الجنوب به بقايا برج قديم أطلق عليه العرب اسم الناظورة  
وفي هذا البرج بقايا آثار رومانية وإغريقية .

وفي سنة ١٢١٣ هـ = ١٧٩٨ م اتخذها نابليون مأوى لأساطيله حينما  
أغار على مصر . . . وفي سنة ١٢٢٢ هـ = ١٨٠٨ م التجأ إليها الأسطول

الفرنسي في حروبه مع الأسطول الانجليزي ، وفي منتصف القرن الثالث عشر الهجري جعلها الأتراك مركزاً حكومياً (مديريّة) تابعة لمدينة درنة ويظهر أن هذا كان زمن حاكم طرابلس على رضا باشا لأنه هو الذي بنى فيها قصراً للحكومة مدة حكمه بين سنتي ١٢٨٣ ، ١٢٨٧ هـ .

وفي سنة ١٢٨٣ هـ كلفت الحكومة العثمانية بعض العائلات بالإقامة فيها ومنحتهم مساعدة مالية للعمل في تعميم أراضيها .

وفي سنة ١٣٠٤ هـ = ١٨٨٥ م اتصل بها بعض سكان جزيرة كريد للتجارة .

وفي سنة ١٣١٤ هـ = ١٨٩٧ م هاجر إليها بعض الأسر من جزيرة كريت وأقاموا فيها ، وكان هذا سبباً في كثرة تردد سكان البادية عليها لتبادل التجارة مع الكريديين ونشأت علاقات بين سكان البادية والكريديين وأخذوا يفدون إليها للاستيطان وأخذ العمران يدب إليها .

احتلها الطليان في أكتوبر سنة ١٩١١ وأزالوا منها كل أثر تركي إلا الجامع فقد أبقوه وبنوا له متذنة ، وعُنوا بها عناية خاصة ، وأرجعوا إليها قيمتها البحرية .

ويبلغ سكانها قرابة ٦٠٠٠ أغلبهم من عرب العبيدات والقطعان والمنفة .

وفي الحرب العالمية الثانية هجمت عليها الجيوش الإنجليزية يوم ٢١/١/١٩٤١ واخترقوا حصونها الخارجية والداخلية وفي يوم ٢٢ منه سقطت في أيديهم وقد تهدمت مبانيها من كثرة ضرب الطائرات لها ولم يبق منها إلا القليل وغرق في خليجها نحو ١٢١ قطعة بحرية بين غواصات وناقلات جنود وبترول ، ومن يئنها حاملة الطائرات سان جورج واستمر العمل فيها لتنظيفها أكثر من أربع سنوات حتى أصبحت صالحة

للاستعمال ، وقد استقر فيها الإنجليز في أواخر سنة ١٩٤٣ بعد حروب طاحنة كانت فيها مسرحاً لكر الجيوش وفرها ، وهدفاً لقنابل الطائرات من الفريقين نظراً لكثرة التجاء السفن البحرية إلى خليجها وقد عادت إليها روح الاستقرار وأخذت حياة العمران تدب إليها وبني فيها جلالة ملك ليبيا قصراً ليقم فيها بعض الوقت وكان هذا من أسباب كثرة عمرانها .

\* طبقة : قرية بأرض الزنتان في وسط البادية ، تقع على ربوة عالية . وفي رأس الربوة زاوية منقورة في الصخر ، وبها حجرات لسكنى طلبة القرآن وتقع غربي القرية الغربية بنحو ٤٥ كم ، وقد زرتها سنة ١٩٢٣ ووجدت فيها كتباً كثيرة في حجرة مستقلة .

ومهمة الزاوية تعليم القرآن أبناء القرية ومن يفد إليها من سكان البادية . وإلى جانب الزاوية حجرة مبنية بناء لا بأس به دفن فيها الأستاذ محمد الأزهرى أحد علماء الزنتان المشهورين وأفاضلهم وهو الذى أسس الزاوية وقد كتب على باب الحجرة :

ألا يا داراً لا بدخلك حزن ولا يفدُر بصاحبك الزمانُ  
فنعم الدارُ أنتِ لكل ضيفٍ إذا ما ضاق بالضيف المِكانُ

وأعتقد أن كاتب هذين البيتين يقصد بمعناهما الزاوية الملاصقة لمدفن الأستاذ الأزهرى صاحب الزاوية ، لأن المدفن ليست داراً للضيافة ، وهو من الأماكن التى تذكر بالحزن .

وسكان هذه القرية من قبيلة الزنتان ، وبعض بيوتها منقورة في الحجر في سفح الربوة وفي رأسها ولها قصة مذكورة في كتابنا جهاد الأبطال .

وكانت الزاوية - أيام زيارتي لها - تحت نظارة الشيخ أحمد البدوى أحد أبناء الأستاذ الأزهرى .

وتقع طبقة جنوبي مزدة بنحو ١٥٧ كم ، وفي نهاية ملاحه غدامس من  
الناحية الشرقية

والأستاذ محمد الأزهرى مؤسس زاوية طبقة : من قبيلة الجرورة من  
الزنتان ، ولم يأت إلى الأزهر ، ولكنه لغزارة علمه لقبه الأستاذ محمد بن  
على السنوسى بالأزهرى لأنه كان من معاصريه فلزمه اللقب ، وكان يضرب  
بعله المثل ، فيقال ( عالم طبقة ) ، وقد أخذ العلم على الأستاذ محمد بن منبع  
في زاوية العالم بالريانة ، وتولى الإفتاء في الجبل مدة طويلة .

توفي رحمه الله حوالي سنة ١٣١٥ هـ تقريباً

\* طرابلس : انظر ( أطرابلس )

\* طَرَّة : بضم الطاء وتشديد الراء بستان من بساتين أطرابلس  
المشهوره بكثرة الفواكه وجودتها كان هذا البستان موجوداً سنة ١١١٦ هـ  
وفي هذه السنة غزا إبراهيم الشريف صاحب تونس أطرابلس ونزل بجيشه  
على المنشية ، وأخرب بساتينها ، وقطع أشجارها ، وكان فيما أخربه ( مِطْرَة )  
وأتخذ من النخل والأشجار حصوناً يتحصن بها جنده .

\* الطَّرَافَى : بئر تقع في نهاية صحراء قرضبة من الشرق مررت بها  
سنة ١٩٣٤ بعد أن قطعنا صحراء قرضبة في سبعة أيام نسير في كل يوم  
ثمان عشرة ساعة

\* الطَّلَابُ والطَّلَيْبُ (١) : واحتان من واحات الكفرة ، وتقعان في

الجنوب الغربي لواحة الجوف

---

(١) هكذا ينطق بها ممأ

• طلبيثة بلدة بيرة على ساحل البحر شرقى بنى غازى بنحو  
١٠٤٥ كم

وهى محرفة عن اسم المدينة القديمة ( بطوليمياس ) التى أسست فى القرن  
السادس ق م كرمى لمدينة ( بارشى ) المرج وهى مدينة هادئة ، ومركز جميل  
بين البحر والجبل والغابات وبها متحف للآثار

ومن آثارها المدافن البطلمية ، والصهرىح العظيم والمسرح الرومانى ويربطها  
بالمرج طريق معبد طوله ٢٩ ك م ، وتعتبر مرمى لها

قال فى الدليل السياحى لبيرة

وطليثية هى ، بطولومياس القديمة ، وهى أعظم مكان أثرى فى المنطقة  
بالبح الأهمية ، ويذكرنا اتساع وعظمة خرائنها ببلدة الكبرى فى طرابلس  
الغرب ومن الجهة التاريخية فإنها تأتى فى الدرجة الثانية من الأهمية بعد  
قورينا

ولا تزال عملية استكشاف أطلالها فى دور البداية ، وأخذت الآن  
أعمال التنقيب التى شرع فيها سنة ١٩٣٥ فى الاستمرار من قبل حكومة  
بنى غازى .

\* طُميزين : بلد بجبل نفوسة

\* طُمينَة : أرض زراعية جيدة التربة ، من أملاك أهل مدينة مصراته ،  
وتقع جنوبها بنحو ١٢ ك م

وقد اغتصبها الإيطاليون ، واستنبطوا فيها أربع عشرة نافورة ماء من  
من جوف الأرض لسقى الزراعة يندفع منها الماء بقوة عظيمة من ذات نفسه  
دون آلات رافعة .

وقد أنشأوا بها قرية كبيرة وسموها «كريسي» على اسم أحد الوزراء الإيطاليين الذين كانوا يحرضون حكومة روما على احتلال طرابلس . وأطلق اسم كريسي على الجهة كلها وصارت تعرف به <sup>(١)</sup>

وفيهما بساتين كثيرة ، ومزارع واسعة ، وكان أكثر سكانها من الإيطاليين وأبرز واحد من سكانها العرب هو صديقنا السيد مفتاح الشاوش ، وله فيها بساتين جميلة جيدة الثمار خصبة الزرع وهو الوحيد الذي أمكنه أن ينافس الطليان في هذه البقعة الخصبة

وقد رحل عنها أكثر الإيطاليين ، وأصبح أكثر سكانها من العرب

• طوكرة : بلد بيرقة على ساحل البحر ، شمالي بني غازي على البحر بانحراف قليل إلى الشرق بنحو ٦٦ كم يسكنها جماعات من قبائل عربية مختلفة .

• طومو : بلد جنوبي فران

• الطوبية : تصغير الطابية ، بلد تقع في الجنوب الغربي من كنداية

بنحو ٤ كم

ومن علمائها الأستاذ ابن مساهل ومدفون بها الشيخ ابن يوسف .

---

(١) كريسي : كان رئيس وزراء إيطاليا زمن احتلال طرابلس . وكان من أشد الإيطاليين تحمساً لاحتلال طرابلس ، ومن أشد الدياسيين إلحاحاً على دول أوروبا بالموافقة على احتلال طرابلس .

وقد أحب الطليان أن يخلدوا ذكره جزاء لخدماته فأطلقوا اسمه على «طمينة» وسموها كريسي ومن حق الوطن على جميع الليبيين أن يهجروا الأسماء الإيطالية الموجودة في ليبيا ، وألا يذكرها هذه الأماكن إلا بأسمائها العربية الأصلية .

\* الطَّوِيلَة روة عالية - هنتير - بها بعض الأحجار تدل على أنها آثار بناء ، وهي ملاصقة لمدينة سرت من الشرق

\* والطَّوِيلَة : بئر ببادية الحرشا تقع جنوبها بنحو ٦٠ كم

\* الطَّوِيلَة : بالتصغير أرض في بادية الحرشا جنوبي بئر ابن جراد.

\* طَبَيْلَمُون اسم مكان بركة ، غربي سلوق وبه زاوية

للسنوسية

## حرف الظاء

\* الظهرة : اسم بئر بتبول تقع في الجنوب الغربي من رأس الخوف بنحو ١٦٠ كم اكتشفت في مايو سنة ١٩٥٩ وإنتاجها اليومي ٣٠٠٠ برميل .

\* والظهرة : اسم للمنطقة التي تقع جنوبي الشعاب بمدينة طرابلس . ولعلوها على مستوى أرض المدينة سميت الظهرة وهي من الظهور ضد الخفاء

\* ظهرة سيدى زايد : ربوة عالية ببلد الزنتان ، وبها مسجد وضريح ولى كان الزنتان يجتمعون فيها إذا ما أرادوا التشاور في أمر مهم وقد اجتمعوا فيها سنة ١٣٠٩ هـ للتشاور فيما يجب عمله إذا ما منعمهم أولاد أبي سيف من الحرث في الوديان وكان ذلك قبل واقعة أم العجزم بأشهر قليلة

\* ظهرة الصالحين : ربوة في الزاوية تمتد شمالا وجنوبا وتقع بالقرب من مدفن محمد الحنيس ، إلى الشرق منه بين الزاوية وجد آيم وقد جرت عادة سكان الزاوية أن يشيّدوا ركنب حجّاجهم إليها ، فإذا ما وصلوها ، انتظروا هنيئة ، ودّعوا الحجّاجهم بالسلامة ، ثم يرجع المشيعون ، ويسير الحجّاج في طريقهم إلى الحج وقد انقطعت هذه العادة بعد الاحتلال الإيطالي . واعتصب الإيطاليون هذا المكان وأنشأوا فيه بساتين وبعد خروجهم عادت هذه البساتين إلى العرب بطريق البيع تارة وبغيرها أخرى أما سبب تسميتها بظهرة الصالحين ، فللناس فيها مذاهب قد لا تقوم الحجة عليها عند إمعان النظر .



## حرف العين

\* عبد الرؤف : أصلها اسم رجل مدفون في جنوب مدينة مصراتة الغربي بالقرب منها اسمه عبد الرؤف ، فحرفته العامة إلى عبد الرؤف ، وأطلقوه على المكان ، وصار يعرف به .

وفي حروب مصراتة مع الطليان اتخذوا فيه مخازن للذخيرة وأصبح له شأن يذكر

\* العتارة : بلد في غات وكلية عتارة تطلق عند سكان غات على العيد الأرقاء ، وسميت البلدة باسمهم .

\* العجريمة مكان بأرض سرت لاينبت إلا العجرم ، ولذلك سمي العجريمة - والعجرم : فبت مُرث تأكله الإبل

\* العزعار : مكان بين مصراتة وتاورغة على ساحل البحر وذكره العياشي في رحلته باسم العريعر ، وبه بئر ماء وذكره صاحب الرحلة الناصرية سنة ١١٠٩ هـ وسماء العريرة .

وفي أيام الحكم العثماني بنت فيه الحكومة مركزاً للحكومة وصار يسمى قصر العرعار

\* العرق : قرية من قرى جالو ( انظر جالو )

\* العريوى : قرية مستحدثة قرب مدينة الزاوية من الجنوب الشرقي وأول من أنشأ فيها بساتين أولاد الشيخ على السورى من سكان سبان من أولاد الشيخ إبراهيم العويجي . وهي الآن بساتين خصبة

\* العزّيّات قال العياشي في رحلته : قرية قديمة خالية ، وبها مأجل كثيرة ، وتقع شرقي الخيلاف (١) بنحو مرحلة ونصف هـ

وقد تكون لهذه التسمية صلة بالمعز لدين الله ؛ لأنه لما انتقل من إفريقية إلى مصر سنة ٥٣٦٢ بنى على رأس كل مرحلة قصرا من المهدية إلى مصر ، فربما كان هذا أحد القصور التي بناها . وبطول المدة حرفت الكلمة إلى العزّيّات . وكان له قصر في برقة يقال له المعزّية . نزل به وهو ذاهب إلى مصر

وتقع العزّيّات في الجنوب الشرقي من الجبل الأخضر

ويقول الطيب الأشهب : إنها كانت تسمى ( الغريات ) بالعين المعجمة والراء ، وسمّاها السنوسي الكبير : العزّيات بالعين المهملة والزاي وهذا الكلام لا يتفق مع الحقيقة ، وهو من اختراع الطيب الأشهب ولاشك ؛ لأن العياشي ذكرها في رحلته (العزّيّات) بالعين المهملة والزاي . ورحلة العياشي كانت قبل هجاء السيد محمد السنوسي إلى برقة بنحو مائة سنة وبالعزّيات زاوية للسنوسية بنيت سنة ١٢٧٠ هـ

\* عزّيز : انظر سيدي عزّيز

\* العزّيزية : قرية من قرى طرابلس الحديثة ، يقال إنها أنشئت في عهد السلطان عبد العزيز ، فسميت العزّيزية نسبة إليه .

وأنشئت فيها سوق في عهد المشير علي رضا باشا فيما بين سنتي

١٢٨٣ ، ١٢٨٧ هـ

---

(١) انظر قصر الخيلاف .

وفي جوارها ربوة صخرية عالية مغطاة بطبقة من التراب تسمى الكدوة . وقبل إنشاء العزيزية كانت هذه المنطقة تسمى الكدوة باسم هذه الربوة العالية

وكلمة كدوة ، محرفة عن الكدبية ، وهي الأرض الصلبة وتطلق الكدية على الصفاة العظيمة الشديدة وكل هذه الصفات تنطبق على الكدوة ، فهي تسمية عربية دخلها شيء من التحريف

وفي رأس هذه الربوة دفن سيدى رمضان ، وهو رجل صالح من أولاد المارغنى من ورشفانة

واللكدوة والعزيزية تاريخ فى جهاد الطرابلسيين من سنة ١٩١١ إلى سنة ١٩٢٠ م حافل بمجلائل الأعمال ، وشتى أنواع البطولة

فالعزيزية كانت محل إقامة الهيئة الوطنية التي تتولى الإشراف على شئون المجاهدين ، وكانت الكدوة محل مراقبتهم للعدو ، ومكاناً لنصب المدافع . وتقع العزيزية فى أملاك ورشفانة وتبعد عن مدينة طرابلس إلى الجنوب بنحو ٤٠ كم .

وقد اغتصب الطليان أراضيها ، وأنشأوا فيها بساتين من أحسن ما أنشأوا فى طرابلس . وخرجوا منها حينما خرجوا من طرابلس سنة ١٩٤٣ م

\* العسّة : مركز حكومى تابع لوزارة على الحدود الغربية من أراضى النوايل ولقربها من الحدود التونسية كانت الحكومة العثمانية تضع فيها العسس لمراقبة الحدود ، فسميت العسّة وتقع فى الجنوب الغربى من وزارة بنحو ٤٦ كم بأرض النوايل

\* عقبة : بلدة صغيرة على حدود صرمان الشمالية ، بينها وبين البحر ،

يسكنها الطيّايزة ، وهم عرب . . وعقبة بطن من بني هلال ، ولعل جماعة منهم سكنوا هذه الناحية فسميت باسمهم ، لأن كثيراً من بطون بني هلال ، توجد في طرابلس ، وما زالت جماعة في صعيد مصر تسمى عقبة ، وصعيد مصر كان محل تجمع بني سليم وبني هلال قبل دخولهم إفريقيا .

\* عقبة السلوم : عقبة صخرية يختلف ارتفاعها بين ٢٥٠ و٣٠٠ متر على سطح البحر ، وتعرف عند العرب بالعقبة الكبيرة وسمّاها الإدريسي عقبة السلوم

ويقول إسماعيل رافة في كتابه التبيان : « وكان هذا المنحدر في كل الأزمنة حداً طبيعياً بين البلدين ، ويعتبره القدماء نهاية بلاد مرمريكا ( من الناحية الشرقية ) وابتداء بلاد قورين . وهو الآن الحد العادي بين البلاد المصرية وبلاد برقة ،

\* عقيرة المطمورة : مكان بالجليل الأخضر ، وقعت به معركة كبيرة بين العرب والطيّليان في شوال سنة ١٣٤٥ هـ استشهد فيها الشيخ محفوظ الورفلي ، والشيخ عبد الرحيم بوهزّاوى وكانا من أكبر أنصار السيد عمر المختار عليهم رحمة الله

\* المُقَيْلَة : مكان على ساحل البحر ، صغير . تقع في الجنوب الغربي من بني غازى بنحو ٢٨٥ كم وغربي أجدابية بنحو ١٠٠ كم وغربي البريقة بنحو ٤٥ كم وبه بئر تردها البادية لسقى حيواناتها ، وتسمى عقيلة الزاوية ، لأنها كانت مملوكة لسكان زاوية مرادة .

ومن التداوير التي اتخذها الطليان للقضاء على السيد عمر المختار أنهم أبعدوا عنه سكان برقة وحشروهم في منطقه العقيلة في سبتمبر سنة ١٩٣٠ م وكانوا نحو ٨٠ ألف نسمة ، مع ما يملكون من حيوانات : خيل وإبل ،

وغنم، وبقر، وكانت لاتقل عن ٦٠٠ ألف رأس وعينوا لهم منطقة خاصة لا يتجاوزونها انتقاماً من العرب، وقصدوا لإبادتهم حتى يتمكنوا من القضاء على السيد عمر.

وكان حشر العرب في العقيلة جريمة منكرة ارتكبها الطليان، لم نسمع في التاريخ بمثلها، وهي أشبه شيء بجريمة فلسطين

ولم يلبث العرب أن فنيت مواشهم من قلة المرعى، وتفشت فيهم الأمراض والأوبئة، وبقوا في هذا المحشر من سبتمبر سنة ١٩٣٠ إلى آخر سنة ١٩٣٤ م وقد مات منهم في هذه المدة نحو ٦٥ ألفاً وأنزل بهم الطليان من أنواع الإهانة وجرح الكرامة ما يندى له جبين الكلاب وما دل على تجردهم من جميع ميزات الإنسانية، ولم يرجع من هذا العدد الضخم إلا ١٥ ألفاً

وقد أبادوهم قتلاً وشنقاً، ومات كثير منهم كدأ وحسرة بما يشاهده من هتك أعراض حرمانه، وهو لا يملك دفاعاً عن نفسه  
واعن الله الطليان، ومن يقدر على حرقهم من الليبيين ولا يفعل.

مررت بها سنة ١٩٢٢ وهي على ما وصفت. ومررت بها سنة ١٩٦٥ فإذا بها قرية كبيرة تعج بالسكان بسبب ما أنشأته فيها شركات البترول من خرافات للبترول وبيوت للعامل والموظفين

\* عكرمة: مكان بقرب طبرق. اجتمع فيه السيد إدريس مع الطليان للفاوضة وعقدت بينهما معاهدة في إبريل سنة ١٩١٧ م تسمى معاهدة عكرمة.

\* علام الخيل: مكان بوادي هراوة بأرض سرت وقعت فيه معركة

كثيرة بين عبدالرحمن الجبالى رئيس منطقة سُرت ، وبين الجبهة ، وأولاد سيف النصر ، كانت الغلبة فيها لعبد القادر الجبالى . ويقول السيد العيساوى بوخنجر : قتل فيها من جماعة سيف النصر نحو مائة فارس ( انظر أسرة الجبالى ) فى تعليقمنا على تاريخ ابن غلبون .

\* العَمْرُوس : قرية بساحل أطرابلس . وتوجد فى غرناطة قرية تسمى عمروس . وتقع بجوار جوليانة من البلاد الأندلسية . وبنو عمروس من بيوتات البربر من « وشقة » من بلاد الأندلس .

ويظهر أن قرية العمروس فى ساحل أطرابلس اكتسبت هذا الاسم من إحدى الأسر الأندلسية التى هاجرت إلى أطرابلس بعد محنة الأندلس فى المائة السابعة — وهى كثيرة — سكنوها فسميت باسمهم .

ويتكلف بعض الناس فينسبها إلى عمرو بن العاص ، ونُحِت من هذا الاسم عمروس . وعمرو بن العاص لم يستقر فى أطرابلس بعد فتحها حتى يؤسس القرى وتنسب إليه .

\* معميد الجديد : على صيغة تصغير العمود ، وهو عمود من حجارة يقع فى الشمال الشرقى من معميد قروش بأرض سُرت

\* معميد قروش : على صيغة تصغير العمود . وهو عمود من حجارة فى ارتفاع نحو خمسة أمتار تقريباً . ازال موجوداً إلى الآن سنة ١٣٨٥ هـ ويعرف بهذا الاسم ، ويقع شرقى مدينة سُرت بنحو ٤٠ كم

\* عوراء : اسم بئر بترول تقع جنوبى مرادة بنحو ١٦٠ كم اكتشفت فى مايو سنة ١٩٦٢ وإنتاجها اليومى ٧٦٠ برميلا

\* عوسجة : قرية من قرى الزاوية ، وضاحية بلصقها من الشمال ،

وهي بلد الشيخ إبراهيم (بوحميرة) العوسجي، ويسكنها بعده أولاده . وكان في مبدأ نشأته يسكن الحرشا ، ولما انتقل إلى مكانها اكتسبت اسمها من اسمه وسميت عوسجة وهو يلقب العوسجي قبل أن يسكنها . ووالده علي بن عبد الحميد يلقب العوسجي أيضاً

ولاندرى من أين اكتسب هو ووالده لقب العوسجي ، ويوجد رجل يبنى اسمه عوسجة ، وهو عوسجة والد عامر ذي حوال الأصغر بن عوسجة ، وهو يبنى سديً ينتهي نسبه إلى يعرب بن قحطان

والعواسج قبيلة يمنية من قبائل حمير الشريفة ، تسكن في جرش من بلاد اليمن وقد تكون هذه القبيلة من نسل عوسجة المذكور آنفاً

ولا يبعد أن يكون لجدنا علي بن عبد الحميد - جد العواسج - نسب في هذه القبيلة من أحد أجداد الشيخ نبيل الأعلون خصوصاً وأن المؤرخين نصوا على شرف هذه القبيلة ونصوا أيضاً على أن قبائل العرب التي نزحت إلى إفريقيا كان فيها كثير من اليمنيين ، كما أن كثيراً من بطون العرب التي دخلت إفريقيا كانت غير مشهورة لقلّة أفرادها

وأنا لا أجزم بنسبة عواسج الزاوية إلى عواسج اليمن ، ولكنها محاولة من طريق تاريخي على ، قد يستأنس به لصحة هذه المناسبة

أما ما يقال من أن يوسف بن نبيل جد العواسج وضعته أمه - وهو طفل - تحت شجرة عوسجة خوفاً عليه من العدو وبذلك لقب بالعوسجي ، فهذا كلام لا يساوي قيمة الورقة التي كتب فيها ، فضلاً على أن يتوهم متوهم أن له نصيباً من الصحة أو يتصوره العقل

\* المَوْجِيَّة : تقرأ بصيغة التصغير : مرسى بحرى في أرض سرت يسامت النوفلية من الشمال . ويقال له مرسى النوفلية .

• المُوَيْلِيَّة : تقرأ بصيغة التصغير : بلدة صغيرة في الجبل الأخضر شرقي المرج بنحو ١٥ كم ، وبها مدرسة للزراعة ، ومدرسة للعارف . وحولها أراض زراعية خصبة وتمسعة مررت بها في جمادى الأولى سنة ١٣٨٥ هـ = ١٩٦٥ م وهي على هذه الصفة

• العُوَيْنَات : = العيون :

تقرأ بصيغة التصغير : مكان غربي مدينة طرابلس خارج السور وكان يعرف بالمصل ( انظر المصلي )

• والعُوَيْنَات : عدة آبار في دفع وادي زهم جنوب الهيشة . ويقال لها عيون زهم .

• والعُوَيْنَات :- وتسمى سردليس :- ، لالتقع في الشرق الشمالي من غات .

• وَعُوَيْنَاتٌ و وَيْن : جنوب شرقي درج بمسافة طويلة

• عين أبرد : عين ماء ببرك من بلاد فزان .

• عين بسيس : تقع في وادي ابن جبارة بأرض قعاطة شرقي قصر خيار بنحو ١٢ كم ، ويختلط ماؤها بعين الموجب ويجري في الوادي وينتهي إلى البحر . وفي نهاية الوادي على شط البحر توجد جزيرة المعقل ( تصغير معقل ) سعتها نحو نصف كيلو متر وعلى شاطئها الغربي مرسى صغير وإلى جانب الجزيرة مطحن أثرى لطحن الزيتون

• عين البلاد : عين كبيرة من عيون الجبل الأخضر تتجمع فيها عدة ينابيع ، وتتجمع في خزان واحد ، ثم تنطلق منه في قناة إلى مدينة درنة ، وهو المصدر الذي تعتمد عليه مدينة درنة في الحصول على ماء الشرب .



\* عين بومنصور : عين بوادى درنة فى الجبل الأخضر ، وأخذت مياها فى قنوات إلى مدينة درنة لتوزع على الحقول . ويقدر الماء الذى يصل منها إلى درنة بنحو عشرين ألف متر مكعب فى اليوم .  
( محاضرات فى جغرافية ليبيا )

\* عين تامدنت : عين ماء شرقى وادى الرمل بنحو ٤٠ كم ماؤها عذب ، وهى فى وادى ينبت فيه الغاب ( القصب الفارسي ) وبه أحساء ماء عذبة

\* عين الترك عين ماء فى بلدة تنغاسات إحدى بلدان غريان الكبيرة وقد أصلحت ، ووصلت بها مواسير وانفع السكان بماؤها فى البيوت .

\* عين الحمام : عين ماء غزيرة النبع ، شمالى سوكنة .  
وسميت عين الحمام لأن ماءها فيه سخونة ، وبعد أن يبرد يكون عذبا .  
ومن الغريب أنها تقع فى حفرة مستديرة تطرها نحو أربعة أمتار وماؤها قوى الاندفاع ، إلا أنه يخرج من ناحية من هذه الحفرة ويغوص فى الناحية المقابلة ، فهى فى شبه دوران دائما ، ولا تسيل على وجه الأرض .  
وهى على عمق نحو نصف متر من وجه الأرض (١)

\* عين البوسية : تقع فى الجانب الشرقى من وادى السقنى بالجبل الأخضر على ساحل البحر ويتراوح ما يصب منها من الماء بين مليونين وأربعة ملايين جالون فى كل ٢٤ ساعة

وفى سنة ١٩٥٨ نقل ماؤها إلى البيضاء بواسطة الأنابيب  
( محاضرات فى جغرافية ليبيا )

---

(١) نقلا عن الحاج بعيوبيت المال

\* عين الرومية : عين ماء بقرب مدينة يفرُن . غزيرة النبع ، تستقي منها يفرن بواسطة أفاييب ، ويصب ما فضل من مائها في وادي أولاد عطية .

\* عين الريانة : عين ماء ببلد الريانة بجبل نفوسة قوية النبع عذبة الماء ، ونسبت إليها البلدة فيقال ريانة العين .

\* عين زارة : ( انظر زارة )

\* العين الزرقاء : عين ماء معروفة في جبل نفوسة في جادو = فسّاطو ، كثيرة الماء تستعمل للشرب ، ولسقى الحيوانات وكانت (شروس) في أيام ازدهارها — قبل الفتح الإسلامي وبعده — تشرب من هذه العين

\* عين زياينة : بحيرة متسعة متصلة بالبحر شرقي مدينة بني غازي ويقدر ما يخرج منها من الماء بنحو ١٥٠٠ متر مكعب في الساعة .

( محاضرات في جغرافية ليبيا ص ١٢٨ )

\* عين الغزالة : عين ماء فيها ملوحة قليلة تصب من سفح الجبل الأخضر في بحيرة كبيرة تحتها تتصل بالبحر ، ينبت بها الغاب ( القصب الفارسي ) وبعض أنواع النبات المائي<sup>(١)</sup> وتقع شرقي بني غازي بنحو ٣٨٨ كم

\* عين فارة : عين ماء شرقي وادي الرمل في مسامته قصر الجفارة من الجهة الشمالية بنحو ٣ كم وبقرها عين أخرى ويجتمع ماؤهما في مستنقع يجري إلى البحر وتسمى عين وادي المسيد .

(١) هذا الوصف منقول عن الرحلة الناصرية سنة ١١٢٢ هـ .

وقصر الجفارة بناه المسكنى . وكان يسمى قصر فارة ( انظر قصر فارة- )  
\* عين الفرس : عين ماء بغدامس يشرب منها سكان الواحة ، ويسقون  
منها مزروعاتهم وتتجمع مياهها في حوض طوله ٢٥ مترا ، وعرضه ١٥ مترا  
وعمقه متر واحد ، وتوزع المياه على نظام مخصوص اتفق عليه أهل  
الواحة

\* عين الفضة : جاء ذكر هذه العين في شعر أحمد بن حسين البهلول  
حينما كان في مصر في النصف الثاني من القرن الحادى عشر الهجرى وقد  
أنشأ قصيدة يحن فيها إلى بلده أطرا بلس جاء فيها قوله :

وفي نغرها ظفر الرضاب وعينها الـ

لبنى قد سميت من فضة آية العجب

وقد حدد موقعها في النغر . ونغر أطرا بلس لا يوجد فيه عين ماء  
إلا واحدة مازالت تسمى (العوينة) تقع شرقي مسجد الشيخ الشعاب . وقد سألت  
عنها سنة ١٩٦٥ فقالوا إنها مازالت موجودة ويظهر أنه شبهها بالفضة  
لصفاء مائها ويجوز أنها كانت في وقعة تسمى عين الفضة وغير اسمها إلى العوينة.

\* عين كعام <sup>(١)</sup> : تقع عين كعام غربى زيتن بنحو ١٤ كم ، على شمال  
الطريق العام بقليل وهى على شكل حوض شبه مربع فى أرض صخرية  
وفوهتها ليست كبيرة الاتساع ، ومنبعها عميق لا يعرف له قرار ، يجرى ماؤها  
من الجنوب إلى الشمال محصورا بين مرتفعين إلى أن يصل إلى البحر ، مكونا  
دلتا تتسع تارة وتضيق أخرى

ويبلغ طول مجراها نحو أربعة كم من منبعها إلى البحر وتعيش فيها

---

(١) كتب إلى هذه المعلومات صديقنا الاستاذ أحمد رحومة الصارى .

بعض أنواع من السمك وفي مائها قليل من الملوحة وهو ساخن في أغلب الأحيان .

وفي موسم الأمطار يمر بها وادى ( تارغلات ) وهو الذى كان يسمى في القديم وادى ( شنكس ) . وهو يأتى من مرتفعات جبال غريان و ترهونة ، محملاً بكثير من الأحجار ، وأشجار البادية وأعشابها ويصب فيها وهو على هذه الحال منذ آلاف السنين لم يؤثر في عمقها ، وكثرة مائها . وبعد أن يتجاوز وادى ترغلات عين كعام إلى الشمال يسمى وادى عين كعام

وكانت في زمن الروم وقبل الفتح الإسلامى تسقى مدينة لدة المشهورة ، بواسطة قنوات أتقن بناؤها بشكل هندسى بديع .

وقد أقامت وزارة الزراعة والثروة الحيوانية الليبية على وادى كعام مشروعاً زراعياً مهماً ، حيث قامت بتسوية الأرض ، وقسمتها إلى ١٢٠ مزرعة مساحة كل مزرعة هكتاران ، وأنشأت بينها طرقاً تسهيلاً للمواصلات . وأقامت على ضفة الوادى الغربية آلات ( موتورات ) لاستخراج الماء من جوف الأرض ، ووصلت بينها وبين المزروعات بقنوات لتوصيل الماء إليها

وهذه المزروعات مقسمة بين أهالى زليتن . وأهالى ساحل الأحامد ، لأن الأرض مشتركة بينهما أنصافاً . وعين كعام هى الحد الفاصل بين أراضى زليتن والخنس .

وفي سنة ١٩١٥ م وقعت فيها معركة بين مجاهدى رليتن والجيش الإيطالى ، استشهد فيها من أهالى زليتن نحو أربعين فارساً غير المشاة ، ورجعت بعض الخيول التى لم تصب إلى بيوت أهلها عارية من فرسانها . وتسمى معركة عين كعام .

\* عين مارة : من عيون الجبل الأخضر الكبرى وتتكون من خمس عيون ويبلغ ارتفاعها عن سطح البحر بنحو ٤٢٠ إلى ٤٥٠ متراً ويقدر ما يخرج منها من الماء بنحو مائة وأربعين لتراً في الثانية ، أى ما يعادل ٢٠٠٢٨٥٢ جالون في كل أربعة وعشرين ساعة .

( محاضرات في جغرافية ليبيا ص ١٢٨ )

\* عين الموجب : عين ماء في وادى ابن جبارة ( انظر عين بسيس )

\* عين وادى قرّيم : ( انظر عين وردس )

\* عين وادى المسيد : هى عين فارة ( انظر عين فارة )

\* عين وردس : عين ماء شرقى قصر خيار بمحلة ، أى بنحو ٥٠ كم وهى قرب قرية غنيمة بمسلاته ووردس : كلمة بربرية . والبربر يلحقون بها ناء ساكنة فيقولون : وردست .. وتوجد الآن عين بوادى قرّيم شرقى قصر خيار . ولا يبعد أن تتكون عين وردست

\* عين الوزغة : عين ماء عذبة بأرض ترهونة

\* عيون زمزم : مكان جنوبى الهيشة بنحو ١٠ كم ويقال له وادى الهيشة

\* عيون مارة : عيون ماء تقع غربى درنة بنحو ٢٥ كم وهى من أهم عيون الجبل . . وتتكون عيون مارة من عين الشايب ، وعين المغارة ، وعين الصفا وأقوى هذه العيون عين الشايب .

\* عيون فزان : تقدر عيون فزان بنحو ٣٧٨ عيناً<sup>(١)</sup> وأغنى

المناطق بالعيون وادى الشاطىء ، إذ يوجد فيه ٢٧٧ عيناً .

(١) نقلاً عن جغرافية ليبيا .

## حرف الغين

• غات : واحة من واحات ليبيا الصحراوية ، واقعة في الجنوب الغربي من فزان على مسافة ٤٣٠ كم<sup>(١)</sup> وتقع شرقي الحدود التي اتفقت عليها إيطاليا<sup>(٢)</sup> وفرنسا سنة ١٩٣٩ بنحو ١٥ كم وتقع في الجنوب الغربي من مدينة طرابلس بنحو ١١٣٠ كم ، ومن غدامس إلى الجنوب بنحو ٦٢٠ كم .

ويبلغ عدد سكانها في سنة ١٩٣٥ نحو ألفي نفس ، عدا التوارك المحيطين بها .

وأهم القرى التابعة لها : تونين ، والبركة ، والفسيوت ، والعوينات وتقع مدينة غات في مكان ملائم قرب رأس وادي «تازينقورت» ، على ارتفاع ٧٨٠ متراً فوق سطح البحر ، وسط أرض غنية بالماء ، مكسوة بالنباتات

وهي مركز مهم للمواصلات عبر الصحراء الكبرى . وهذا الوضع المناسب بها ذات أهمية ، وأكسبها شهرة ، رغماً على بعدها من سواحل البحر ، ووقوعها في قلب الصحراء الكبرى ، ووجود التوارك حولها الذين اشتهروا بسلب المسافرين وقطع الطرق .

وكل ما اطلعت عليه من كتب التاريخ لم يتعرض واحد منها لمبدأ تأسيسها ويرجح بعض المؤرخين أنها أسست منذ القدم في مكانها هذا أو بالقرب

---

(١) قد يكون هناك فرق في المسافة بين الخط الطولي وتعايير الطريق .

(٢) حينما كانت إيطاليا تحتلها .

منه عند عنق وادي « مارازت » الذي كانت تعبره القوافل التي تتاجر بين الساحل الإفريقي والسودان ، وذلك حيث الأرض خصبة والوضع ملائم .

وأول من ذكر غات وألقي عليها ضوءاً من علم التاريخ هو ابن بطوطة في رحلته في النصف الثاني من القرن الرابع عشر الميلادي ، وبقيت غات يحوطها الغموض فيما يتعلق بنشأتها ، وبمن حكمها ولم نعتز على مصدر على يبين هذه الحقيقة .

وفي القرن التاسع عشر الميلادي وصل إليها بعض السياح مثل « رشارد سون » و « بارت » و « أفروج » و « إسماعيل أبو دربة » . ومن هذا التاريخ أخذ العلم يلقي عليها نوره شيئاً فشيئاً

وبينما كانت فرنسا موعلة في جنوب إفريقيا لتوسيع رقعة استعمارها أخذت تركيا تهتم أيضاً بالأطراف الجنوبية من الصحراء ، التي تعد من الوجهة الجغرافية — تابعة لطرابلس الغرب ومكملة لها ، فشرعت في مد نفوذها نحوها حتى لا يستولى عليها الفرنسيون بدعوى أنها منطقة مفتوحة ليست مملوكة لأحد .

وقد استغلّ الترك الخلاف الناشئ بين طوائف التوارك بعضهم مع بعض وخصوصاً بين توارك « أهجارين » وتوارك « أزجير » والخلاف بين سكان المدينة ذاتها نتيجة لتنافسهم في التجارة ، فاحتلوا غات سنة ١٨٧٤ أو ١٨٧٥ م وأنشأوا بها قائمقامية مستقلة عن فزان .

وفي سنة ٨٨٦ م قام التوارك بثورة على الحماية التركية في غات فأخرجوهم منها ، ولكن الترك ما لبثوا أن استردوها منهم سنة ١٨٨٧ م ، وبقيت تحت حكمهم وتابعة لطرابلس إلى أن احتلها الطليان في ١٢ من أغسطس سنة ١٩١٤ . وفي سنة ١٩١٥ خرجوا منها ومن فزان ورجعوا إليها سنة ١٩٢٨ .

وكما تسمى غات ، تسمى « رات » أيضا وسكانها التوارك وهم أهلها الأصليون وهم من البربر ويتكلمون اللغة البربرية ، وبعضهم يعرف العربية ويستعملون اللثام على وجوههم ، فلا ترى منهم إلا عيونهم<sup>(١)</sup> وبعض سكانها من أبناء التجار الذين هاجروا إليها

قال ابن خلدون : وسموا توارك لتركهم الحق في الصدر الأول اه وعلى هذا يكتب لفظ التوارك بالثاء في أوله ، والكاف في آخره لأنه من الترك ويقال إنهم يكرهون إطلاق كلمة « التوارك » عليهم . وبعض الناس يقول إن اسمهم « الطوارق » من الطروق وهو الإتيان ليلا والمقصود مطلق الإتيان سواء كان ليلا أو نهاراً

والتوارك يسمون أنفسهم « إيمو شاغ » أو « إيمو شاك » ، ومعناها : مستقلون ، أو أشرف

وكانوا في زمن الروم على دين النصرانية وانتشر بينهم الإسلام في القرن السابع الميلادي ، أي في القرن الأول من الهجرة .

ويقول عنهم بعض السياح المتأخرين : إن عاداتهم في غات أن النساء هن اللاتي يتولين التجارة في أسواق البلاد ، وإدارة البيوت

وغات كان يحيط بها سور . وطرقها مقبوة مظلة لا يدخلها النور إلا من فتحات صغيرة . . وخارج سورها عدة قرى ، وفيها بعض البساتين ونخلها ليس كثيراً ويشرب السكان ، ويسقون مزروعاتهم القليلة من آبار عمقها قليل ، وماؤها غزير

---

(١) قد يدل هذا اللثام على أنهم من بقايا المثلثين الذين كانوا يسكنون صحراء إفريقيا الكبرى ، والذين منهم أمير المسلمين يوسف ناشفين . . وهؤلاء المثلثون من أكثر قبائل البربر عدداً ، وأقوام شوكة . وقد دخلوا في الإسلام في المائة الثالثة الهجرية .



وقد عُنتت بها الحكومة الليبية بعد استقلالها ، فأنشأت فيها محاكم شرعية ، ومدارس . وهي الآن سنة ١٩٦٥ م في بداية دور ثقافي حضارى نديجة لاهتمام الحكومة الليبية بها

\* غافق : قصر قديم خرب شرقي تاجورة بنحو ٤٥ كم ( ذكره التجاني ) .

\* غان : — بالغين المعجمة والنون — اسم مكان من أراضي غريان على حدود زهونة الجنوبية الغربية ، كان يربط فيه المجاهدون برياسة مختار كعبار ، وأجلوهم منه الطليان في فبراير سنة ١٩٢٣ وهو آخر معقل استولى عليه الإيطاليون في غريان في السنة المذكورة

\* الغبي : مكان ببرقة ( انظر بر الغبي ) .

\* وغبي البريدعة : تصغير برذعة وهي التي توضع على ظهر الحمار لتقيه ثقل الحمل ، وصحفت الذال المعجمة إلى الدال المهملة : مكان رأس وادي هراوة بأرض سرت .

والغبي : مكان في مصراته في الجنوب الغربي من دوفان ،

والغبي : بقية بناء قديم في جنوبي الحرشا<sup>(١)</sup> بنحو ٢ كم كان يحيط به الرمل من كل الجهات وقد وصله العمران وخفت الرمال من حوله . ويقال له أيضا : القبي بالقاف .

\* غدامس : ويقال لها « ردامس » . وكانت تسمى قديما « سيداموس » وهي مدينة بربرية قديمة لا يعرف تاريخ تأسيسها بالتحديد ، هكذا يقول ابن خلدون .

---

(١) بلد بالزاوية .

وهي واحدة من واحات طرابلس الصحراوية ، ومركز من أقدم مراكز الحضارة فيها وتبعد عنها إلى الجنوب الغربي بنحو ٤٩٥ كم وجنوبي نالوت بنحو ٣١٨ كم ومساحتها نحو ١٦٥ هكتارا  
ويحيط بها سور شبه دائري يبلغ قطره من الشمال إلى الجنوب نحو ١٥٠٠ متر ومن الشرق إلى الغرب ١٦٠٠ وتقع البسطة داخل السور في الجنوب الغربي منه وقد تهدم أكثره  
وقد اتخذتها السكاهنة البربرية في عهدها منفي للقتلة والمجرمين .  
احتلها القرطاجنيون سنة ٧٩٥ ق م ، واحتلها الروم سنة ١٩ ق م  
وفتحها العرب بقيادة عقبة بن نافع سنة ٤٩ هـ

ويسقي السكان مزارعهم من عين ماء فيها ، قوية النبع داخل السور .  
وفيهما بعض الآبار . وبها نخل كثير وبعض أشجار الفاكهة... قال في المغرب  
« وتكثر فيها السمأة وتكبر حتى تتخذ منها الأرانب جحرة » .

وهي تابعة لنفوذ طرابلس منذ حكم الروم الأول وقبل الفتح الإسلامي  
بمئات السنين ، وهي من صميم البلاد الطرابلسية وسكانها خليط من العرب  
والبربر ، وقليل من السودانيين ويتكلمون اللغة العربية ، ويعرف أكثرهم  
اللغة البربرية بالوراثة عن أصولهم القدامى . ويعرف بعضهم اللغة السودانية  
لصلتهم التجارية بالسودان .

والعرب الموجودون بها ينتمون إلى قبيلة أولاد أبي الليل . من الكعوب  
من بني سليم . « انظر تاريخ الفتح العربي في ليبيا »

وفي سنة ١٢٢٥ هـ ثارت غدامس على الحكم التركي ، فذهب إليها جيش  
من أطرابلس برئاسة علي القرمنلي قضى على الثورة ، وعين لها حاكما ورجع  
إلى طرابلس .

\* غَدُو : بئر قرب الحدود الغربية الليبية في طريق الذهاب من نالوت إلى الشمال . ويطلق الاسم على المنطقة كلها . ويقال لها قصور غدُو .

مرّ بها الطليان في يونيو سنة ١٩٢٢ وهم ذاهبون من زوارة لاحتلال الجوش ، فلم يجدوا فيها من الماء ما يكفيهم فأت منهم كثير بالعطش .

\* الغدير : مكان غربي قصر بوكاش بنحو ١١ كم في وسط أرض سبخة وتقع فيه الحدود الليبية الغربية التي أقيمت سنة ١٩١٠ باتفاق بين فرنسا والحكومة العثمانية ، ويقع غربي مدينة طرابلس بنحو ١٦٧ كم وغربي زوارة بنحو ٥٨ كم وعبر عن هذا المكان بعض الكتاب العرب بكلمة «أغادير» وهو غلط وقعوا فيه من ترجمته عن اللغة الفرنسية . «وأغادير» بلد في الجزائر لا في طرابلس

\* غدير عائشة : مكان بين مدينة أطرابلس والجبل نزل به ( خليل ) أحد رؤساء جند محمد الإمام شايب العين وهو راجع بجيشه من ناحية شكشوك ، وأراد الجند أن يفتكوا بخليل في هذا المكان فظن لهم وقتل كثيراً من رؤسائهم وعاد إلى طرابلس .

وهذا الغدير غير معروف الآن بهذا الاسم

\* الغُرَّة : ويقال لها الغراء : مكان في دفع الوادي<sup>(١)</sup> الأحمر بأرض سمرت وتقع بين النعيم وبوسعدة . وقعت به معركة كبيرة بين أسرة الجبالي ، وبين أولاد سيف النصر والجهمة . كانت الغلبة فيها على أسرة الجبالي وقتل فيها عبد القادر الجبالي رئيس منطقة سرت

ومن ذلك الوقت فقدت أسرة الجبالي نفوذها ، وانتهى أمرها . وجلا

---

(١) دفع الوادي : حيث ينهي جريانه ويركد

بعض أفرادها إلى مصر ونزلوا الفيوم ، وما زالوا يعرفون بأسرة الجبالى ،  
وهم ذوو عز ومنعة<sup>(١)</sup>

\* غريان<sup>(٢)</sup> : يطلق هذا الاسم على عدّة بلاد في طرف جبل نفوسة  
الشرقى . ولها ذكر في الحرب الطرابلسية مع إيطاليا . وخصتها نفاسات .  
احتلها الطليان في أوائل سنة ١٩١٣ وهو الاحتلال الأول وخرجوا  
منها سنة ١٩١٥ في أعقاب القرصانية .

واجتمع فيها مؤتمر غريان في نوفمبر سنة ١٩٢٠ وانتخب المؤتمر  
حكومة وطنية سماها ( هيئة الإصلاح المركزية ) واتخذت مقرها في غريان  
وبقيت فيها إلى أن احتلها الطليان الاحتلال الثانى والأخير في ١٧ من نوفمبر  
سنة ١٩٢٢ وفى أثناء وجود الهيئة فيها كانت مركزاً لتدبير شئون  
المجاهدين وتوجيههم .

وفىها بيوت كثيرة محفورة تحت الأرض تشبه الغيران وهى عادة قديمة  
متوارثة عن البربر القدامى سكان الجبل  
وكانت هذه البيوت فى أوائل القرن التاسع عشر فى غريان أكثر من  
٧٥٪ من مجموع بيوتها

وتنقسم غريان إلى قسمين : العليا وسفلى فالقسم الجنوبي من الكميشات  
إلى نهاية حدود غريان الجنوبية ، هو غريان العليا ومن الكميشات إلى نهاية  
حدود غريان الشمالية من فاحية قطيس هو غريان السفلى

---

(١) انظر تعليقنا على أسرة الجبالى فى تاريخ ابن غلبون ففیه تفصیل واسع  
لتاريخ هذه الأسرة الكريمة .

(٢) بطن من بطون قبيلة هواره البريرية كان فى القديم يسمى غريان  
ويسكن هذه المنطقة ، وبه سمي المسكان . وغريان هذا أحد أبناء ( هوار ) الذى  
نسبت إليه قبيلة هواره البريرية .

ويقال إن كلمة «غربان» تطلق على أكثر من مائة قرية وتقع جنوبي طرابلس بنحو ٩٤ كم وسكانها عرب .

\* الغريب : بلدة صغيرة في الجبل الأخضر شرقي المرج بنحو ٢٧ كم وسميت البلدة باسم رجل اسمه الغريب مدفون بها ، وهي محل استراحة للمسافرين من بني غازي إلى البيضاء وبالعكس . وبها مدرسة . . مررت بها سنة ١٣٨٥ هـ = ١٩٦٥ م وهي كما وصفت .

\* الغريبة : على صيغة تصغير الغرفة : قرية من قرى فزان، على طريق الذهاب من مرزق إلى جرمة . وتقع جنوبي جرمة بنحو ٦ كم .

\* الغريبة : واد شرقي مدينة البيضاء متصل بها ، وحواليه أراض زراعية خصبة .

\* غنيمة : بليدة صغيرة من بلدان مسلاتة ، فيها قبر الأستاذ أبي الحسن علي بن محمد المنتصر ، ابن المنمّر . . وكتبت في بعض الكتب غانيمه — بألف بعد الفين — وهو خلاف ما ينطق به السكان .

\* غوط<sup>(١)</sup> السلوق : أرض شمالي زنزور ، وتمتد من الشرق إلى الغرب كانت من أملاك مجريس سكان زنزور ، وتقطع غربي أطرابلس بنحو ١٠ كم .

والسلوق هذا رجل من مجريس كان يملك هذه الأرض . وما زال له ذكر في قبائل مجريس بزنزور .

---

(١) الغوط والغيط . المطمئن الواسع من الارض . ويجمع على غيطان . وينطق به الطرابلسيون بهذه اللغة في مفردة وجمعه .

\* غوط مُصوغية : قطعة من الأرض منبسطة تبتدىء من ظهرة الصالحين غربا ، وتنتهى إلى لىماية شرقا . وهى الآن بساتين عامرة بجميع أنواع الأشجار يملكها العرب . وكان فى العهد التركى موضعا للصوص وقطاع الطرق ، يترصدون للذاهب إلى مدينة طرابلس والقادم منها ليسلبوه مامعه .

وكلمة ( غوط ) تطلق على الأرض المنبسطة فى انخفاض .

\* الغيران : على صيغة جمع الغار ، بلد من بلاد مصراته ، تقع غربى المواطنين .

\* والغيران : مكان شمالى ززور

## حرف الفاء

\* الفايَّة بئر في وادي بني في أرض المقارحة وأطلق على كل المنطقة وبه وقعت معركة بين الطرابلسيين والطيالان فيما بين مارس ونوفمبر سنة ١٩١٤ استشهد فيها الشيخ أحمد بن الحاج أبي القاسم التايب المحمودي ، وغنم فيها المجاهدون غنائم كثيرة من نقود وعتاد حربي وقتل فيها جميع الإيطاليين الذين كانوا مرافقين للحملة .

( انظر كتابنا جهاد الأبطال ص ١٤١ ) .

\* الفاخرية : بئر جنوبي اليهودية من أرض سُرت . والمكان التي هي به يقال له وادي الفاخرية .

\* الفايدرية : مكان في الشمال الشرقي من بني غازي بنحو ٢٠٦ كم .

\* فرزوجة : بلدة صغيرة في الجبل الأخضر غربي مدينة المرج بنحو

١٥ كم ، وبها مدرسة وهي على قارعة الطريق .

\* فريسطة : بلد من بلاد جبل نفوسة

\* فروة : جزيرة صغيرة تمتد من الشرق إلى الغرب في مقابلة قصر

بوكاش ، إلى الشمال وطولها نحو ١٨ كم . واسمها في الجغرافية القديمة رأس المخبز ، وجزيرة المخبز ، ويفصلها البحر عن البر من جميع الجهات .

ويظهر أنها نسبت إلى بني فروة — بطن من بني هلال — ويرجح هذا

أن بني هلال كانوا يسكنون هذه الناحية .

وتقع جزيرة فروة غربي زوارة بنحو ٤٠ كم .

وقد حدث فيها حادث فظيع حوالى سنة ١٣١٢ هـ ، وهو أن رجلا من

مصراثة اسمه الرايص حسن كان يتجر في السلاح والبارود ، وهي تجارة ممنوعة في قانون الدولة التركية . جاء بشحنة كبيرة في مركب ، وفي قرب الجزيرة أدركه العسس البحرى العثماني ، فحاول الالتجاء إلى الحدود التونسية فنعه الفرنسيون وحاول الالتجاء إلى الجزيرة ، ولما أيقن أنه أحيط به أشعل النار في البارود ، فانفجرت المركب ، وأحدثت دويًا هائلًا يشبه الزلزال سمع على مسافة أكثر من مائتي كم . وذهب كل من في المركب ضحية هذا الانفجار .

وسكان الجزيرة زوارة وبها بساتين ونخل كثير احتلها الطليان في أبريل سنة ١٩١٢ وخرجوا منها لما خرجوا من طرابلس كلها سنة ١٩٤٣ \* الفُرش : مجموعة مرتفات شبه حجرية في أراضي تروثنة ، ويقال إن مياه وادي نارغلات تتجمع مما ينزل من الأمطار على هذه المرتفعات ، مع ما يتجمع لها من روافد أخرى على طول مجرى الوادي

\* فزان : أحد أقسام المملكة الليبية الثلاثة طرابلس وبرقة ، وفزان ، وهذا كان زمن النظام الفدرالي الذي أنقضى سنة ١٩٦٣ وأصبحت ليبيا كلها وحدة واحدة .

وهي عدة واحات واقعة جنوبي مدينة طرابلس بنحو ٩٧٠ كم وأصلها من مواطن البربر القديمة ، ولها ذكر في التاريخ القديم .

وأرضها خصبة ، ومياهها الجوفية كثيرة وقرية وبها نخل كثير يعد بمئات الألوف . ومزروعاتها قليلة ، وتسقى بطريقة جر الدواب لآلات مخصوصة .

احتلها القرطاجنيون سنة ٧٩٥ ق م واحتلها الروم سنة ١٩ ق م . غزاها العرب المسلمون للمرة الأولى بقيادة عقبة بن نافع وفتحوها سنة ٤٩ هـ سنوة .



ومنذ التاريخ القديم - زمن الروم ومن بعدهم - كانت تابعة لطرابلس في إدارتها وحكومتها . واستمرت أيام الحكم العثماني على هذه التابعة من سنة ٩٨٥ إلى سنة ١٣٣١ هـ حينما احتلها الطليان .

وهي مركز مهم تجارى بين السودان وساحل البحر الأبيض . . . وتتبعها في الإدارة ، غات ، وتبعد عنها إلى الجنوب الغربي بنحو ٤٣٠ كم .

وفي زمن الفتح الإسلامى كانت عاصمتها «جرمة»<sup>(١)</sup> ولما احتلها الترك سنة ٩٨٥ هـ جعلوا عاصمتها «ممرزق» ، ولما احتلها الطليان سنة ١٩١٣<sup>(٢)</sup> جعلوا عاصمتها سبهة ولما احتلها الفرنسيون في ٣٠ ديسمبر سنة ١٩٤٢ أقرروا عاصمتها في سبهة وعينوا الجنرال دلائج حاكما عليها وأخذوا يعملون على فصلها عن طرابلس وإلحاقها بتونس . . وأسندوا إدارة غات - وهي تابعة لها - إلى قائد الإقليم الجنوبي من الجزائر محاولة منهم بإلحاقها بالجزائر .

وفي كل من الاستمارين كانت مسرحا لجور المستعمرين وقسوتهم . وأشهر مدنها «سبهة» ، وهي العاصمة الآن سنة ١٩٦٧ و«مُرزُق» و«براك» ، و«ذويلة» وتشتمل على نحو ثمانين قرية وأول حاكم عين فيها من الحكومة الليبية - بعد استقلال ليبيا - هو المجاهد الكبير السيد «حمد سيف النصر»

وسكانها نحو ٣٥ ألف نسمة ، وهم خليط من أصول بربرية ، وهم الأصليون ، وعرب ، وهم الذين دخلوها بعد الفتح الإسلامى ، وترك ، وهم الذين تناسلوا من الموظفين الأتراك وأمهات فزانيات في عهد الحكم التركى ولغتهم خليط تابعة لهذا الخليط من الأمم

---

(١) انظر جرمة .

(٢) هذا هو الاحتلال الأول والاحتلال الثانى كان فى شعبان سنة ١٣٤٨ هـ

انظر كتابنا «جهاد الأبطال» .

وتبلغ درجة الحرارة فيها ٤٥° في الظل ، وستين درجة في الشمس .  
وتختلف بشرة سكانها من الأسود الأبانومى إلى الأبيض التركى .

ومساحتها ( ٥٥٢ ) ألف كم مربع .

وفي سنة ١٠٩٣ هـ استقل بها عاملها نجيب بن جهيم وكان واليا عليها من  
قبل والى طرابلس ، فذهب إليه جيش بقيادة مراد بك ، فقتل ابن جهيم  
وولى عليها محمد الناصر

وفي سنة ١٢٢٧ هـ ذهب إليها محمد المسكتنى من طرف يوسف باشا لقمع  
الثورة التى قام بها واليا محمد الشريف .

وأشهر القبائل العربية التى تسكنها ، رياح ، وهم أولاد رياح بن ربيعة ،  
ابن سبيك ، بن هلال ، فهم هلايون .

ومن الثابت فى التاريخ أن قبيلة رياح كانت من أنصار يحيى بن غافية  
الذى جمع جيشاً كبيراً من العرب وغزا وديان ، وحارب قراش هناك  
وقتل سنة ٥٦٠٩ هـ<sup>(١)</sup> ولا يبعد أن يكون الرياحيون بعد قتل قراش بقوا  
هناك واستوطنوا تلك الجهات . وأكثرهم الآن حول سوكنة والهروج .

ومن القبائل العربية هناك الخطمان ، وهم مجاورون لرياح

ومن القبائل العربية القريبة من فزان المقارحة . وهم بنو مقرح ونسبهم  
فى بنى سليم ومنازلهم فوق الحمادة وحول وادى الشاطى . والغيبان نخذ من  
المقارحة ، منهم سلطان ابن مرعى الغيبانى ، له ذكر فى تاريخ فزان .

ومن قبائل العرب هناك قبيلة ناصرة ، وهم بطن من بنى سليم . وموطنهم  
واديان ، وبعضهم فى فزان .

---

(١) انظر كتابنا « تاريخ الفتح العربى فى ليبيا ،

ويؤخذ من كتاب «صفة المغرب» لليعقوبي: أن فزان اسم للسكان لا للمكان حيث يقول: (فزان جنس يعرف بفزان، أخلاط من الناس لهم رئيس مطاع، وبينهم وبين مُزاتة<sup>(١)</sup> حرب لا قح) اهـ.

ويشهد لما ذهب إليه اليعقوبي ما جاء في شعر جرير:

قَفَرُ نَشَابِهِ أَجَالُ النِّعَامِ بِهِ عِيدُ اتِّلَاقِ بَهْ فِزَانَ وَالنُّشُوبُ

فهو يذكر فزان بمعنى جماعة من الناس.

ويظهر لي أن كلمة «فزان» مستحدثة بعد الفتح الإسلامي. وشاعت على ألسنة الكاتِبين في تاريخها ورأيت في بعض الكتب أن جماعة من بني أمية تسمى فزان سكنوا إفريقية. ولا يبعد أن تكون هذه الجماعة سكنت هذه المنطقة وسميت باسمها.

أما قبل الفتح الإسلامي فإن عاصمة فزان كانت «جرمة»، واسم سكانها الجرمانيون ولهم ذكر في عهد لدة حينما كانت في عزها ومجدها. انظر كتابنا «تاريخ الفتح العربي في ليبيا».

وقد جاء بشأنها في الدليل السياحي ما يلي:

لعل ولاية فزان اللبية هي أغنى منطقة من حيث الآثار التاريخية في الصحراء الكبرى، وإن لم يجر بعد جس جميع ما تحويه من كنوز أثرية.

وفي وسع المسافر، في هذا الجزء الغاتن من القارة الإفريقية أن يرى دلائل على وجود الإنسان يعود عهدها إلى ما قبل عشرة آلاف عام، أي إلى فجر التاريخ. فإذا صعد جبل «زنكيكرا»، مثلا في جنوب فزان، عثر في الطنّف الأعلى منه على «متاحف فنية»، كانت السبب في شهرة الصحراء ويبدو أن الفنانين المجهولين، الذين عاشوا قبل التاريخ، قضوا أيام الصيف

---

(١) مزاتة - قبيلة من قبائل البربر الكبيرة المشهورة.

الطويلة في حفر صور على الصخور للحياة كما رأوها، عندما كانت الصحراء تروى بمياه أنهار كبيرة، وتكتظ بأشجار ضخمة وكان هؤلاء صيادين رسوا الفيلة والزرافات والقروذ الإفريقية والحيوانات المائية التي لا يمكن أن تعيش في أرض قفر لا ماء فيها .

ومن الثابت أن الرعاة خلفوا الصيادين ، وتركوا آلافا من صور حيواناتهم على صخور الجبال الغربية من ليبيا والجبال الجنوبية الغربية من الجزائر . ويحتمل أن الصيادين عاشوا في الصحراء قبل ٨٠٠ سنة من الميلاد بينما يرجع تاريخ الرعاة إلى نحو ٥٠٠٠ سنة قبل الميلاد .

### نظام ري عجيب

وسكن الصحراء بعد ذلك شعب من عنصر غير معروف ، ترك وراءه عشرات الألوف من القبور الصخرية كدليل على حضارة مزدهرة ، وإن كانت فطرية . ويرى العلماء أن هذا الشعب شعب القبور الصخرية ، هو الذي حفر شبكة واسعة من أنفاق تجرى فيها المياه ، أطلق عليها اسم « الفجارات » .

وينتبه المسافر ، أول ما ينتبه ، إلى هذه الأنفاق المحيرة للعقول ، وهو يقطع الواديان العريضة في جنوب فزان . وعندما تبدأ سيارته تجتاز سلسلة من القمم ، يشعر بأنه يمتطي قطاراً يسير فوق خط حديدي متعرج الهبوط والصعود فإذا نظر عبر السهل رأى أن هذه القمم - وهناك عشرات منها مجتمعة - تقع في خط مستقيم عبر الوادي ، يمتد من الجبال إلى الواحات . وهناك أما كن انهارت فيها سقوف هذه « الفجارات » ، في وسع الرائد المكتشف أن يهبط من خلال ثغراتها إلى الأنفاق ذاتها ، ويفحص طراز بنائها فهي على شكل آبار أفقية ، عمقها ستة أقدام وعرضها ثمانية أقدام ، وذات سقوف مقببة معقودة . وشقت في الصخر على عمق يبلغ نحو عشرة أقدام

تحت سطح أرض السهل الحالى . والغاية منها واضحة ، فهى جزء من نظام رى واسع تحت الأرض لانستطيع فى الوقت الحاضر سوى تخمين مدها .

### الشعب « الجراماتى »

ومع أننا لاندرى شيئاً عن الذين شقوا هذه القنوات الجوفية ، فإنها من المؤكد كانت جزءاً منها لحضارة فى فزان سبقت الحضارة الرومانية وبذلك ساهمت فى هوض ملكة منقرضة أخرى وشعب مجهول من العالم القديم ، هو الشعب « الجراماتى » الذى وصفه المؤرخ اليونانى هيرودوتوس بأنه « أمة عظيمة جداً » ، ويظهر أنه شعب عاش عيشة الفروسية بدليل أن صورعربانه منحوتة فوق الصخور المتناثرة فى جميع أنحاء الصحراء . وخلف « الجراماتيون » وراءهم عدداً مدهشاً من الآثار قد تكشف لنا سرهم يوماً ما

ومن أعظم ما خلفوه إثارة لدهشة ، مدافنهم الكبيرة فى « الحاتية » ، على بعد قليل من « جراما » الحديثة ، (جراما القديمة) . وتحتوى هذه المدافن على نحو مئة قبرهرمى ، ترتفع فى الصحراء القفرء كأنها مدينة ذات ناطحات سحاب مصغرة من مدن ما قبل التاريخ . ويحملنا وجود مقبرة بهذا الحجم وهذه الأهمية ، على الظن فى وجود مدينة مزدهرة قريبة منها رغم أن المنطقة الصحراوية التى تحيط بها اليوم هى عديمة الماء والسكان . ويجب فى الواقع أن يكون « الجراماتيون » قد أسسوا عدداً من البلدان الكبيرة مها العاصمة « جراما » التى عرفها اليونانيون والرومان جيداً قبل أن يسمع العالم باسم روما والقسطنطينية

وتبلغ مساحة فزان ٨٠٠ كم مربع .

• فساطو : بلد كبير فى جبل نفوسة ، وهى إحدى عواصمها وتقع فى الجنوب الغربى من مدينة أطرابلس بنحو ٢٢٤ كم . وتعد من أكبر

مراكز الجبل الاجتماعية - وهي تقع في مكان مجادوه التي كانت زمن الفتح الإسلامي إحدى عواصم الجبل ، أو قرية من مكانها

وفي الناحية القبيلة الغربية منها مازالت آثار شروس قائمة وشروس كانت عاصمة البربر في جبل نفوسة قبل الفتح الإسلامي ( انظر شروس )

\* فَسَّانُو : بئر في أرض الزنتان ، على مسافة ٢٥ كم تقريبا غربي مزدة .  
تجمع به الزنتان سنة ١٣٠٩ هـ قبيل معركة أم العجرم بنحو ثلاثة شهور للتفاهم مع أولاد بوسيف إذا منعوهم من حرث الوديان

\* الْفَسْنِقِيَّة : الحوض يجتمع فيه الماء . وجمعها فساق . وكثيراً ما تبنى هذه الفساق في أرض البادية قريبة من مجارى المياه ليتجمع فيها ماء الأمطار للشرب منها وتعرف في اللغة الدارجة في طرابلس بهذا الاسم  
والكلمة دخيلة في اللغة العربية .

\* فُكَيْرِيْنَة : بالتصغير : اسم مكان .

\* فَلَاجَة : مكان غربي مصراتة إلى الجنوب ، وبه آبار عذبة الماء  
وفي سنة ١٩٦٥ حفرت فيها آبار ، وركبت عليها آلات رافعة ، وعملت لها قنوات لتوصيل الماء إلى مصراتة .

\* فَلْفَلْ = فَلْفُول : مكان في الشمال الشرقي من مدينة أطرابلس كان محلا لقصر فلفل بن سعيد بن خزرون الذي كان أميراً على أطرابلس وحاكماً عليها من سنة ٣٩١ إلى سنة ٤٠٠ هـ حيث توفي في هذه السنة  
وفلفل هذا من بني خزرون الزناتيين من البربر .

وقد طغى البحر على مكان هذا القصر ولم يبق منه إلا بعض جدرانه

في وسط الماء وما زال يطلق عليه اسم «فلقول» كما تسميه العامة وهو غلط .  
والاسم الصحيح «فُلْفُل» ،

\* الفنار البحري : الفنار البحري في أطرابلس بنى سنة ١٢٩٨ هـ

\* فندق سكنى عزاب الجند : فندق كان بمدينة أطرابلس قرب مكان  
سوق الترك الآن كان موجوداً سنة ١٠٨٣ هـ أيام عثمان بك الساكلى ،  
ويعرف بهذا الاسم

\* فندق الغُرباء : فندق أنشأه أحمد راسم باشا ، على أساسات فندق  
قديم من أملاك البلدية قرب باب البحر ، وكان مكوناً من ثلاث طبقات :  
الطبقة الأولى حوانيت للتجارة ينفق ريعها على المستشفى وفي الطبقة الثانية  
والثالثة أربع عشرة غرفة تدسع لمائة وخمسين سريراً ، عدا غرفة للطبيب  
وغرفة للصيدلية . وفي المستشفى غرف أخرى للطبخ والحراس والخزن ،  
وما يحتاج إليه وهذا الفندق غير موجود الآن

وقد استعمل هذا المستشفى فيما بعد مكتبا رُشدياً عسكرياً وبنى  
مستشفى آخر بدله خارج المدينة في المكان المعروف بالسبخة  
والمكتب الرشدى مدرسة عسكرية ( انظر تاريخ النائب ج ٢ )

\* فوليجة : مكان ببادية النواحي الأربعة في طريق الذهاب من مدينة  
طرابلس إلى غريان

\* الفوَيْت : قرية صغيرة تبع غات غربها بمسافة نحو ٨ كم

\* الفوَيْمات : على صيغة جمع الفم مصغراً : أرض شرق مدينة

بني غازي بنحو ٨ كم . وقعت فيها معركة كبيرة بين العرب والطيالان في ٢٨  
من نوفمبر سنة ١٩١١ م

وقبل سنة ١٩٤٠ كانت أرضا خالية أما بعد ذلك فقد وصل إليها  
العمران وأصبحت قرية كبيرة عامرة بالبيوت على الطراز الحديث  
وضاحية جميلة من ضواحي مدينة بني غازي . وبها يسكن صديقنا الحاج  
المطّاع المصراقي وأولاده .



## حرف القاف

\* القارة : القارة جبيل صغير منقطع عن الجبال . وجمعها : قارات ،  
وَقُور - بضم القاف - وهكذا يستعملها الليبيون في مفردها وجمعها .  
( انظر القاهرة )

\* قارة أتسكا : قارة في مرادة .

\* قارة الحلنفا . . .

\* قارة مخود : خود على وزن مهود : قطعة جبل عالية مستديرة في وسط  
صحراء قرصبة بين جالو وجنبوب ، ولم نعث على سبب نسبتها إلى خود .  
والتخويد في اللغة سرعة السير أو سرعة سير البعير ، يقال خوّد  
البعير : أسرع

وفي الحديث : ( طاف عمر رضى الله عنه بين الصفا والمروة نفوّد )  
أى أسرع .

ولا يستبعد أن يكون اسمها أخذ من سرعة السير لأن وجودها في تلك  
الصحراء القاحلة يحمل المسافر إذا وصلها يسرع في السير لأن المسافة مازالت  
أمامه طويلة

ومن هذا يكون اسمها ملاحظا فيه التخويد وهو سرعة السير .

\* قارة سيف النصر : قطعة جبل مستديرة تقريبا وحواليها أرض  
منبسطة موجودة بأرض ورفلة ، التجأ إليها سيف النصر في إحدى حروبها  
مع الترك وتحصن بها ، ولكنهم حاصروه فيها حتى مات .

\* قارة النصراني: قارة تقع شمالي واحة البؤيمثة من واحات الكفرة.

\* قاعة شنيكنس: أولها شين معجمة مكسورة وآخرها سين مهملة

مكان في بلدة مسلاتة وبها زيتون قديم من قبل ظهور الإسلام

\* القاهرة: ربوة جبلية عالية في سببة، وفي رأسها قصر قديم، وفيه

بئر عميقة وكانت في القديم مقراً لابن جهيم وابن المنتصر وتسمى

أيضاً القارة

ولما احتل الطليان فزان سنة ١٩١٣ احتلوا وأقاموا فيها حصناً منيعاً

وقد هاجمهم الطرابلسيون فيها بقيادة الشيخ سالم بن عبد النبي الزنتاني يوم

٢٧ من نوفمبر سنة ١٩١٤ وأجلوهم منها وهزموم شر هزيمة

ولما احتل الفرنسيون سببة في ٣٠ من ديسمبر سنة ١٩٤٢ اتخذوها

مركزاً للدفاع عن سببة. وتقع غربي بلدة سببة بنحو ١٦ كم

\* القبة: بلد صغير من بلاد برقة يقع في الجبل الأخضر يسكنه

العيادات وعندها ينحرف الطريق المعبد إلى الشمال قليلاً للوصول إلى درنة:

\* قبر شهوان: شرقي وادي الرمل بنحو ٢٠ كم ويطل على البحر.

وهو قبر لرجل من العرب اسمه شهوان بن عيسى بن عامر، بن جابر،

ابن فايد، بن رافع، بن ذباب. كان ذا رياسة في قوم، واشتهر بالكرم.

وقد قال فيه بعض الشعراء:

حسمى الأرض شهوان بن عيسى بن عامر

وعرضُ الفتى إن ضيغَ المجدِّ تالفُ

وذكر التجاني في رحلته أنه سمع من سكان تلك الناحية أن المسافر إذا

أقام عند قبره ولم يكن عنده زاد ، وناداه : يا شهوان افتقر ضيفك ، فإن الله  
يتيسر له ما يأكله

وقد صار اسم شهوان علما على تلك الناحية فيقال لها شهوان ،  
أو قبر شهوان

\* قبر عزيز : ( انظر سيدى عزيز )

\* قبر عون بركة بوادى الآجال بفزان تسمى قبر عون ( انظر  
وادى الآجال )

\* قبر نوَيْر : ( انظر نوير )

\* القَبْوُ : قبر في رأس جبل على حافة وادى تَبَان ، غربى بلدة ساحل  
الأحمد بنحو ١٤ كم . وكان الناس يأتون لزيارته من كل جهة في جموع  
حاشدة من مختلف الطبقات ، رجالا ونساء وأطفالا ، ويمكثون فيه أياما  
في طرب ومرح يطعمون الطعام كل من ورد إليهم . وهى عادة متأصلة فيمن  
حول تلك المنطقة من السكان ، حتى أن بعضهم يشترط لابنته في عقد  
زواجها زيارة القَبْو ويكون هذا في أوائل شهر إبريل من كل سنة . ومثل  
هذه التجمعات لملاقاة الربيع معروفة في طرابلس خصوصا عند الطلبة .

وأكثر الناس يعتقد أن صاحب القبر مجهول وبعضهم يقول إن اسمه  
أحمد القبر ، ونسبه في ذرية عبد السلام الأسمر . وقد انقطعت هذه العادة .

\* القُبَيْبِيَّة : على لفظ تصغير القبّة ، مكان بأرض سُرت يقع جنوبي  
ثمر حسان وتقع غربى البحر وشمال ابن ممتال ويقال إنها هى سرت  
القديمة (١) والمرجح أن سرت القديمة هى قرارة الأقواس .

(١) انظر سرت القديمة

وبها عدة آبار ، وقبة على قبر ، وبها سميت . وهي من أملاك القلادفة .

• التحصينات : بلد بغريان .

• القداحية : بئر بالبادية ، جنوبي بوقرين بنحو ٥٠ كم ، ويطلق الاسم على المكان

• قدّاس قصر قديم بين وادي سونجّين ووادي زمزم على طريق سرت .

ويظهر أن كلمة قداس محرفة عن كلمة ورداسا التي جاء ذكرها في حرب أبي الخطاب رئيس الإباضية مع محمد بن الأشعث . ومع طول الزمن حرف لفظ ورداسا إلى قدّاس ، لأن قداس يقع غربي تاورغة إلى الجنوب بنحو ٣٠ كم

وقد ذكر المؤرخون أن حرب أبي الخطاب مع ابن الأشعث في صفر سنة ١٤٤ وقعت قرب تاورغة وهذا ما جعلني أرجح أن يكون قدّاس هو ورداسا<sup>(١)</sup> ، ومع طول الزمن حرف الاسم إلى قداس .

وفي سنة ١٣٤٠ هـ اكتشفت بئر في وادي قداس كانت مردومة وبها ماء غزير ، ويظن أنها رومية ووجود هذه البئر قد يرجح وقوع المعركة في هذا المكان ، لأنه يستبعد أن تقع معركة مثل تلك المعركة الهائلة على غير ماء ، وقد يكون هناك آبار لم تكتشف بعد

ويقع قداس جنوبي مصراته بنحو ٧٠ كم وغربي الطريق المعبّد بنحو ٢٨ كم

---

(١) انظر ورداسا .

• مقدوة : واحة في وادي عُتَيَّة بفزان .

• القُديرية : بئر في بادية مصرانة القبلية ، وبه سمي المكان . وهو من الأماكن التي تلبث بها الجيش الوطني لما انسحب من مصرانة سنة ١٩٢٣

وتقع جنوبي تاورغة بنحو ١٠ كم

• والقديرية : بئر بناحية بئر الغم

• قرارة : قرية من قرى مصرانة

• قرارة ابن مُجْدَى <sup>(١)</sup> : على صيغة تصغير الجدى : الذكر الصغير من المعز : أرض زراعية من أملاك المهائم أولاد علي ، بين زلتن ومصرانة جنوبي الدفنية بقليل . وبها قتل منصور بن خليفة الترهوني (سوق الذيب) قتله عبد النبي الصنهاجي سنة ١١٠٩ هـ

• قرارة الأقواس : هي سرت القديمة . ( انظر سرت القديمة )

• قرارة الحاج : مكان في ضاهر جبل ففوسة من الجنوب ، وإلى جنبه ربوة مرتفعة فيها قبر . ويقول المسافرون الذين يمرون بهذا المكان : إنهم يسمعون الأذان من هذه الربوة بجوار القبر . وقد أخبرني الحاج بعثو بيت المال : أنه مرّ به ولكنه يسمع الأذان

• قرارة الحصاص : من أراضي زلتن ، جنوبيها بقرب دوقان . . وقعت فيها معركة كبيرة بين ترهونة وبين مصرانة وزلتن .

وسبب ذلك أن ترهونة أغارت على إبل مصرانة وزلتن . وسرعان ما جاء الصريح إلى مصرانة وزلتن ، فلاحقت الخيل المغيرين - وكانوا نحو

(١) القرارة : المظمن من الأرض في اتساع .

ثلاثمائة رجل مسلحين ، فحاولوا الدفاع عن الإبل لينجوا بها واشتبك الفريقان في المعركة . وكانت الأرض مكشوفة لا يوجد فيها ما يثقل به المحارب رصاص عدوه . فاضطر المغيرون إلى التترس بالإبل ، فكان الرجل يعقل الجمل ويجعل منه وقاية له

وحمل وطيس المعركة ، ثم انجحت عن قتل جميع المغيرين ، ولم ينج منهم إلا اثنان أو ثلاثة

ومن أسباب هذه المعركة أن فتوراً سياسياً كان بين مصراتة و ترهونة ، فأرادت ترهونة أن تنتقم من مصراتة بالإغارة على إبلهم ولكن (على نفسها جنت براقش) وكانت كالحافر على حتفه بظلفه .

\* قراير الصّيد : اسم أرض زراعية من أراضي تاورغة ، تقع جنوبي مصراتة ، بينها وبين ورفلة

\* القرضة : قرية قديمة بقرب سهبة عاصمة فزان . وبينها وبين الجديد أرض شبه حجرية ، وقد أنشأ في هذه الأرض المجاهد الكبير محمد سيف النصر مساكن حديثة . . ويوتها القديمة على الطراز القديم في عدم تنسيق الشوارع ، وانخفاض السقوف

\* القرضانية : بئر في بادية سرت شرق قصرت «سرت» ، بقليل . وقد وقعت فيها معركة هائلة بين العرب والطلليان في ٢٩ إبريل سنة ١٩١٥ دارت دائرتها على الطليان بأبشع ماتكون الهزيمة ، وكاد الجيش الإيطالي يفنى فيها . وكان بطلها رمضان الشوّيحي وهي تعد من أشد المعارك في الحروب الطرابلسية .

( انظر كتابنا جهاد الأبطال )

وقد اتسع مجال السكر والفر في هذه المعركة حتى وصرت قصر بوهادى .  
وبهذا نسبت المعركة إليه . ونسبتها إلى القرصاوية أكثر

\* قرصنة : صحراء في جنوبي برقة الشرقى . قاحلة مجنبة ، تمتد من بجالو غرباً إلى الجغبوب شرقاً ، مسافة ٦٠٠ كم تقريباً ، ذات رمل كثيرة لامية فيها ، ولا شجر ، ولا عشب ، ولا حشرات ولا حيوانات ، ولا وحوش ولا مايمت إلى الحياة بصلة ، شديدة الحرارة في كل فصول السنة ، يقطعها المسافر في نحو ثمانية أيام ، لا يجد فيها ما يؤكل ولا ما يشرب إلا ما تحمل الإبل على ظهورها . وإذا مات بها جمل لأحد المسافرين بقى حتى ييس من شدة الحرارة

وقد اجتزتها في سنة ١٩٢٤ مع رفقة جمعتى بهم ظروف الفرار من قسوة الطليان وفضاعة معاملتهم للطرابليين

وقد كنا نبتدى السير من بعد صلاة العصر ونستمر في طريقنا إلى مصر . ونستمر في السير بقية النهار ، والليل بطوله وصباح الغد إلى أن ترتفع الشمس وتشتد حرارتها ، فننزل قليلاً إلى بعد العصر ، ثم نستأنف السير ، وعلى هذا المنوال بقينا سبعة أيام حتى وصلنا مكاناً يقال له الطرفاوى وهو أول مكان فيه ماء عشنا عليه بعد سبعة أيام ، أقننا عليه يوماً ، ثم استأنفنا السفر إلى الجغبوب ومن جمعنا بهم هذه الرحلة القاسية من مصراتة أحمد بك السويحلى رئيس حكومة مصراتة والتهامى بك قلبه والاساذ عمر الميساوى من الزاوية وكنا جماعة لا نقل عن أربعائة نفس بين رجال ، ونساء ، وأطفال وليس معناها يؤكل ويشرب إلا ما حملت ظهور الإبل . يشترك الثلاثة في جمل والخمسة في جمل ويوجد جماعة من ذوى اليسار على خير من هذه الحال ، ولكنهم أشركوا غيرهم فيما معهم حتى

أدرك الجوع والعطش الجميع في آخر الرحلة ولكن رحمة الله أدركتنا فصحبنا السلامة إلى أن وصلنا الجيوب. ثم دخلنا سيوة من البلاد المصرية.

\* قرطيل المسن : القرطيل : تتوه من البر يمتد في البحر يكون شبه جزيرة صغيرة ( انظر رأس المسن )

\* قرقارش : قرية بقرب مدينة طرابلس ، غربها وقد انصل بها بناء المدينة وأصبحت منها ، وما زالت تحمل اسم قرقارش . وهي منسوبة إلى شرف الدين قراقش الغزي الأرمي ملوك تقي الدين أخى صلاح الدين الأيوبي .

وكان قراقش استولى على أطرابلس سنة ٥٦٨ هـ وبني قصرآ في هذه القرية ما زالت آثاره موجودة واسمها محرف عن اسمه قال في الرحلة الناصرية :

وبها مسجد سيدي على القرقارشي، وبها مدفن سيدي حامد ، وهو رجل صالح دفن بساحل البحر وهي بلد الشيخ الحزوبي (١) العالم الكبير صاحب التفسير المعروف

\* قرقوزة : بقاف مفتوحة ، وراء ساكنة ، وقاف مضمومة ، وو او وتاء تأنيث : قرية شرقي مدينة الزاوية وهي تابعة لها إداريا .

\* قرنادة : بلدية صغيرة في الجبل الأخضر شرقي مدينة البيضاء بنحو ١٨ كم وحوها سهول خصبة تصلح للزراعة .

\* قيرنة : = قورين ( انظر قورين )

---

(١) ترجمنا له في كتابنا ( أعلام ليبيا )



\* قرية أولاد شوشان : قرية من قرى مصراته غربى زاوية الشيخ الزروق ، قتل فيها أولاد جبر التاورغى ، قتلهم عثمان باشا صاحب المدرسة المشهورة بطرابلس ، وكان قائداً لمحمد باشا التركى الذى كان حاكماً على طرابلس سنة ١٠٥٩ هـ وأمر بدفنهم بمكان يقال له ( مسيد ابن دخان ) شمال البلدة بنحو ١٠ كم ولم يأذن بدفنهم فى المقبرة العامة نكايه فى والدم الذى نار على ظله وطغيانه . ومثل هذا كثير من مساوىء الترك للطرابلسيين .

وكان عثمان هذا جباراً طاغية وقد قال فيه أحمد بن حسين البهلول :  
( وكان ذا مكر وخداع لا يرقب فى مؤمن إلا ولا ذمة ) .  
انظر ترجمته فى تاريخ ابن غلبون

\* القريتين : مكان فى دفع وادى جارف غربى سرت . وهذا المكان غير القرىات<sup>(١)</sup> الغربية والشرقية اللتين هما من أملاك الزنتان .

\* القرية الشرقية : قرية بالصحراء إلى الجنوب الشرقى من مزدره بنحو ١٥٥ كم . وبها نخل ، وعين ماء قوية النبع ، تكوّن فى وسط القرية مستنقعاً كبيراً . وهى من أملاك الزنتان . وبها بيوت مبنية بالحجر يسكنها جماعة من الزنتان .

وقد زرتها سنة ١٩٢٣<sup>(٢)</sup> واجتمعنا فيها بالشيخ سالم بن عبد النبي الزعيم الزنتانى المشهور وبها بعض آثار بناء من ناحيتها الشرقية لا يبعد أن يكون رومياً .

---

(١) يقال لها القرىات - بالجمع - وهما قرىتان فقط .

(٢) كنت عضواً فى وفد ذهبنا إلى الزنتان وأولاد أبى سيف لدعوتهم إلى مساعدة المجاهدين الذين كانوا فى ورفلة بالمال والرجال .

وقد أراد بعض سكانها أن يقدموا الخمر لبعض رفاقي ، فعارضت في ذلك ، ثم أمسكت الإناء وأرقته في الأرض ، وحاول بعض رفاقي المعارضة ولكنه استحي فسكت .

\* القرية المغربية : قرية صغيرة تقع غربي القرية الشرقية بقليل وجنوبي مزدة بنحو ١٥٣ كم . وبها بناء قديم على رأس ربوة يشبه ما يسمى عند أهل البادية بالقصر . يسكنه جماعة يقال لهم ( كورنثزة ) وهم من ضعاف الناس ، ولا عصبية لهم . ويظهر لى أنهم من بقايا البربر القُداى .  
( انظر قصر الوراينز )

وقد زرتها سنة ١٩٢٣ م فرأيت فيها أناسا استولى عليهم الفقر والجهل واضطرتهم ظروفهم القاسية إلى شرب ( اللآقي ) وهو نوع من الخمر يستخرجونه من النخل (١)

\* قرية المرأة : قرية من قرى فزان

• قرى يونس : مكان في الجنوب الغربي من بني غازي فيه بعض بيوت للسكن .

• التصبات : بلدة من بلدان مسلاته وهي عاصمتها ، وأكبرها اتساعا وحركة تجارية واجتماعية . وبها قلعة كبيرة كانت دائماً مركز الحكومة ومحل إقامة جندها

---

(١) وصفة استخراجها من النخل أنهم يقطعون جريد النخلة ، حتى إذا وصلوا إلى جمارتها تركوها ، وأحاطوها بحوض من نفس النخلة ، فتز جمارتها سائلا حلوا كالعسل فيعلقون بها جرة يسيل فيها فإذا ماترك هذا السائل بضع ساعات استحال إلى خمر ، وحرم شربه ، وهو من أنواع الخمر شديدة التأثير على العقل .

تقع القصبات شرقي مدينة طرابلس بنحو ١٢٥ كم  
( انظر قلعة مسلاته )

• قصة ابن مادي : قصة قرية من مدينة يفرن بجبل نفوسة .  
والقصة : بناء مرتفع يشبه الصومعة ، وبه ردهات تصلح للبقاء فيها  
لدفاع العدو المغير على البلاد . وتصلح لحزن بعض الأشياء .

• قصة سُفَيْط : بناء مربع يشبه الصومعة بظاهر مدينة يفرن ، بجوار  
قبيلة أم الجرسان إلى الشرق منها بنحو كيلو متر وغربي زاوية بوماضي  
مبنية بأحجار كبيرة منحوتة نحتا متقنا وبها رسوم وآثار كتابة لاتينية  
وبقربها مغارات منحوتة في الجبل

وتبعد عن قرية القلعة بنحو ٢ كم

ووجود الكتابة اللاتينية عليها يدل على أنها من صنع الروم . ووقعت  
بقربها وقائع في الحروب الطرابلسية مع الطليان  
ويقال لها أيضا رشادة سُفَيْط والرشادة في لغة العرب : الصخرة ،  
والحجر الذي يملأ الكفّ

• القصر الأبيض<sup>(١)</sup> : قال البكري : قصر خرب ، وهو أدنى المراحل  
إلى خرائب أبي حليلة على ظهر العقبة ، وبقربه جب خرب<sup>(٢)</sup> قال  
والقصر الأبيض آخر حد لواته ، ويسكن تحت تلك العقبة مزاته ١ هـ .

---

(١) في الناحية الشرقية من برقة قبيل السلوم بقليل إلى الجهة الغربية .

(٢) وكان يقال له جب حليلة .

\* القصر الأحمر : قصر بسببه كان يسمى القصر الأحمر ، وكانت تسكنه خود بنت شرومة ، زوجة المنتهر بن الناصر الفاسي حاكم فزان ، وفيه قتلها الترك<sup>(١)</sup>... وإليه التجأ تمام بن محمد حينما أخرج ابن جهيم من مرزق وكان ذلك أيام ولاية محمد للإمام علي أطرابلس سنة ١١٠٨ هـ

\* قصر الأعرابي : من قصور سرت القديمة بقرب مغمداس<sup>(٢)</sup> (الصنليات) ، بناه الأعرابي عامل سرت لبني عبيد ، وجاء في بعض الكتب أنه كان يقال له ( قصر العبادي ) ( انظر قصر العبادي ) .

\* قصر أولاد الحاج : ( انظر قصر الحاج )

\* قصر بز صيص العابد : ذكر ابن بطوطة في رحلته التي قام بها في شهر رجب سنة ٧٢٥ هـ أنه مر به حيث قال « تجاوزنا سرت إلى قصر بر صيص العابد ، إلى قبة سلام ، وكان ذاهباً من الغرب إلى الشرق ، ولم يذكر غير هذه العبارة

وتوجد الآن قرية صغيرة شرقي مدينة بني غازي بنحو ٤٥ كم تسمى « برسس أو برسيسه » هكذا ينطق بها سكان تلك المنطقة ، ولا يعد أن تكون هذه القرية أنشئت في مكان القصر الذي عناه ابن بطوطة بقوله : « قصر بر صيص العابد ، لأن الصحراء كانت ممتدة بعد سرت إلى هذا المكان وإلى ما بعده إلى الشرق لأن مدينة بني غازي لم تنشأ أيام رحلة ابن بطوطة .

---

(١) لها قصة طويلة مع زوجها ذكرناها في « أعلام ليبيا ،

(٢) مكان سرت بين بورتمة والزعفران وكان هذا الاسم موجوداً أيام الفتح العربي سنة ٢٢ هـ أما الآن فقد تنوسى وصار يقال له الصنليات لأن مغمداس صنم .

وبرصيص هذا رجل من معبّاد بنى إسرائيل وزهادهم ، كان منقطعاً للعبادة في صومعة فما زال به الشيطان حتى فتنه عن دينه ، وأخرجه منه ومات كافراً

وقد ذهب كثير من المفسرين ، مثل الخازن ، والخطيب الشريفي ، والجل في حاشيته على الجلالين . ومراح ليبد في تفسيره ، وغيرهم إلى أن برصيص العابد هذا هو الإنسان الذي ذكره القرآن في قوله تعالى : ( كثر الشيطان إذ قالَ للإنسانِ اكفُرْ ، فلما كَفُرَ قالَ إني رَئىءُ منكَ إني أخافُ اللهَ ربَّ العالمين ) ولم يذكر أحد من هؤلاء المفسرين مكانه ولا أين كانت صومعته .

\* قصر البنات : بقايا قصر من آثار الروم بوادي نهد بأرض أرفلة .

\* قصر بئيران : قصر قديم جنوبي بئر الغنم بقليل على طريق الذهاب إلى تاغمة ، وهو على طراز القصور القديمة ، ولا يبدو أن يكون بيتاً متسعاً مبنيًا بالحجارة وبه محجر كثيرة يعده سكان البادية ليضعوا أبقالهم فيه حين يريدون الانتقال إلى حيث يوجد العشب لرعى الماشية

( وهو منسوب إلى السيد محمد بئيران البوسيني ، ابن السيد عبد النبي بوسيف ، وهو من نسل عبد النبي الأصفر ، وأم السيد محمد بئيران من بلد القلعة من جبل نفوسة<sup>(١)</sup> )

\* قصر بو الأركان : بقايا قصر قديم بوادي المردوم بأرض أرفلة

\* قصر بوكماش : قصر قديم يقع على ساحل جزيرة فروة الجنوبي ،

---

(١) من إملاء السيد محمود بوخنجر .

وكان اسمه قصر صالح ، ويعد عن زوارة إلى الغرب بنحو ٤٠ كم ، ويبعد عن الحدود الغربية الطرابلسية إلى الشرق منها بنحو ٢٠ كم ، ولقربه من الحدود الغربية اتخذ منه الترك والطلليان — كل في عهد حكمه — مركزاً حكومياً لمراقبة الحدود .

\* قصر بوهادى : في الجنوب الغربي من مدينة مُسرت بنحو ١٩ كم ، به آثار بناء قديمة ما تزال قائمة ، وبه بئر ماء ، وبعض بيوت بناها سكان تلك المنطقة حول خرائب هذا القصر .

\* قصر تاجورة : قصر قديم متسع يشتمل على دور كثيرة ، وبوسطه حصن أقدم منه يقال إن حميد بن جارية — جد الجوارى — هو الذى بناه وشارك في بنيانه بنفسه ليحضر الناس على إتمامه<sup>(١)</sup> ، وهو الذى عمّر هذه القرية ( انظر تاجورة )

\* قصر الجدى : مكان في بركة شرقى بئر الأشهب بنحو ٢٣ كم .

\* قصر الجفارة<sup>(٢)</sup> : ( انظر عين فارة ) .

\* قصر حاتم : قصر قديم كان في وادى الحواتم ، وفي هذا الوادى آثار قديمة تدل على بقايا هذا القصر وقبيلة الحواتم ما زالت معروفة في ترونة وينسب إليها وادى الحواتم

---

(١) جاء هذا الوصف في الرحلة الناصرية وقد مر صاحبها بتاجورة

سنة ١١٢١ هـ .

(٢) يظهر أنها مأخوذة من كلمة ( جفار ) التى هي جمع ( جفرة ) وهى سعة في الارض ويوجد موضع في المدينة المنورة وفي بغداد يسمى كل مئها جفرة انظر ( الجفرة ) .

وقصر حاتم وقعت فيه حروب هائلة بين إلياس أبي منصور رئيس الإباضية وصاحب جبل نفوسة ، وبين العباس بن أحمد بن طولون سنة ٢٦٧ هـ هزم فيها ابن طولون شرّاً هزيمة ، وكان موقف أبي منصور من ابن طولون موقفاً مشرفاً انظر ( الفتح العربي في ليبيا ص ١٧٠ ، ١٧١ )

\* قصر الحاج : قرية في سفح الجبل الشمالى تحت تاردية بلد الرجبان غربى بئر الغنم بنحو ٦٠ كم وتقع على الطريق العام الموصل إلى فالوت والقائمون بأمر هذا القصر اسمهم أولاد الحاج، وهذه المنطقة تكاد تكون جبلية .

والحاج الذى نسب إليه القصر هو الحاج عبد الله بوجطلا ، ويقال لأنه كان يستعمل يده الشمال ومن أجل ذلك قيل له بوجطلا ، لأن الذى يستعمل يده الشمال يقال له أجطل فى عرف الطرابلسيين أما الحاج عبد الله الوحيشى فهو من أحفاده .

وقبيلة أولاد الحاج يقال لها الواشة نسبة إلى الحاج عبد الله الوحيشى والحاج عبد الله الوحيشى من أجواد العرب وفرسانهم وأغنيائهم ، يحمل الكمل ، ويقرى الضيف ، ويعين الفقراء ويُعطى عابر السبيل وما زال أولاد الحاج على عادة جدّهم فيما ذكرنا من هذه الصفات القاضلة . وما زالوا محل احترام الناس من العرب والبربر .

وقصر الحاج بيت كبير يحتوى على نحو ١١٤ حجرة ، يختص كل جماعة بجهة منه يودعون فيها أمتعتهم يقال إنه أسس فى أواخر المائة السابعة أو أوائل الثامنة .

وحوالى القصر توجد بيوت كثيرة تكون قرية ، وقد زرته سنة ١٩٢٠ فرأيت من أبناء الحاج محمد الوحيشى فوق ما كنا نسمع من الكرم وحسن الضيافة .

وقد أخبرنى صديقنا السيد محمد العيساوى بوخجر أن أولاد الحاج

الأصابعه يتصلون في نسبهم بنسب أولاد الحاج الوحيشى ، فإذا صح هذا فإن أولاد الحاج عبد الله الوحيشى من بنى سليم ، لأن الأصابعه من بنى سليم ( انظر الأصابعه ) .

\* قصر حسان : ( انظر قصور حسان ) .

⑥ قصر حمد : مرسى بحرى لمدينة مصراته ( المواطنين ) يبعد عنها إلى الشمال بنحو ١٠ كم

له تاريخ مشهور في حروب الطرابلسيين مع الطليان<sup>(١)</sup> وهو قصر قديم لا يبعد أن يكون من القصور التي بناها أبو الغرائيق الأعلبي على طول الساحل الإفريقي .

وكان يعرف في القديم بمرسى هوارة . وجاء بهذا اللفظ في رحلة ابن رُشيد<sup>(٢)</sup> حيث قال ( ونزل بعض الرفاق بمرسى هوارة من صحراء برقة ، ويعرف بقصر أحمد ) ١ هـ

وذكر العياشى في رحلته سنة ١٠٧٢ أنه كانت بقربه مغارة يتعبد فيها الصالحون ، أطلعه عليها الشيخ أبو تركية . وكان أبو تركية من المجاذيب والمغارة بقرب أبى مُشعيفة .

وسكان قصر حمد من مصراته ، وينطق بدون همزة قبل الحاء ، والحاء مفتوحة .

\* قصر الحنية : ويقال لهذا المسكان ( القطاجات ) ( انظر القطاجات ) .

---

(١) انظر كتابنا « جهاد الأبطال » .

(٢) رحلة ابن رشيد كانت سنة ٦٨٥ هـ ونزل ابن رشيد على قصر حمد غرة

ربيع الآخر من هذه السنة ، وتوفى سنة ٧٢٥ .



\* قصر الخزين : مكان بوادي ساسو من اراضى مصراتة الجنوبية .

\* قصر الحفاجى : مكان بيرةقة به آثار قصر قديم يقع غربى أجدابية فى طريق الذهاب إلى سرت على بعد حوالى ١٥ أو ٢٠ كم .

ويظهر أن الحفاجى الذى نسب إليه القصر هو الحفاجى عامر الذى تردد ذكره كثيراً فى حكايات بنى هلال ، وكما هو شائع على ألسنة أهل تلك المنطقة .

وقدمر أحد الشعراء الشعبيين بيتاً بهذا القصر ، فتأسف لما فقد من عز ومكانة ، فقال - يخاطب أحد رفاقه ، وكان اسمه حمّد شرميدٌ - :

هَلْ قَصْرٌ يَا طَالِبَ حَمْدِ شِرْمِيدُ      أَهْلُ قَلْدٌ وَلَا رَعِيَّةَ يَدُ<sup>(١)</sup>  
فَأَجَابَهُ حَمْدُ شِرْمِيدُ بِقَوْلِهِ :

قصر اَلْحَفَاجِي عَامِرٌ      مُوَلَى التَّلِيلِ وَالتَّلِيلِ الضَّامِرُ<sup>(٢)</sup>

وَالْيَوْمَ تَشِيحُ فِيهِ هَاهُو دَارِمٌ      أَهْلُ مَضُونَا مَا عَاذَنِي بِرَتْدُ<sup>(٣)</sup>

وهذا من الشعر الشعبي العامى الذى لا يخضع لقواعد الإعراب ، وإنما يفهمه الذى مارس اللهجة التى قيل بها

---

(١) الطالب : هو الذى يقول الشعر البدوى . والقلد : من لا سلطان لأحد عليهم ومن هذا المعنى قول العرب : ( أعطيته قُلْدٌ أمرى : فروضته إليه... والمقلد : السيد قلدأموه قومه ) . والرعية : المحكومون لغيرهم

(٢) التليل : الاصيل من الخيل والإبل . والضامر : المضمر للسباق .

(٣) تشيح تنظر ودامر أصابه الدمار والحتراب . وأصبح فى حالة تبعث الامسى ، ويرتدو - بكسر ياء المضارعة - لغة لبعض القبائل العربية يكسرون حرف المضارعة ، ومنها ( تلتلة ) بهراء ، يكسرون تاء تفعلون .

\* قصر خيَّار : ( انظر قصور بني خيَّار ) .

\* قصر دَلَّة : قصر قديم منهدم ، وفيه بقية أطلال . . ويقع جنوبي قصر الحاج ، يسكنه جماعة من العرب يقال لهم ( السَّبْعَة ) ويظهر أنهم منسوبون إلى السَّبْع - وهو الأسد - لا إلى السَّبْعَة : العدد المعروف .

\* قصر دُوغَة : قصر قديم بترهونة شمالي الخضراء بنحو ٣ كم . وتحتة عين ماء وعليها بعض البساتين .

\* قصر زيدان : مكان جنوبي أجدابية .

\* قصر سامية : يقع في الجنوب الغربي من مرسا باركو شرق لبده وهو غير معروف الآن بهذا الاسم . وفي هذه المنطقة قصور البنات ، ويشبه أن تكون قصر سامية

وكانت السيدة عائشة ابنة الشيخ عبد الواحد الدوكالي تملك قصرأ بساحل الأحامد وتسكن فيه .

\* قصر صالح : ( انظر قصر بوكماش )

\* قصر الصحابي ، أو الصنهاي : مكان به آثار قصر قديم ، يقع جنوبي أجدابية في طريق الذهاب إلى جالو

\* قصر صيِّبارة : قصر قديم في سفح الجبل الموجود في وادي الرمل شرقي تاجورة بقليل .

وصيِّبارة : بصاد مهملة مكسورة ، تليها ياء مشناة ، ثم باء موحدة .

وهذا القصر كان مغموراً حينما مر به التجاني سنة ٧٠٨ .

\* قصر الطارمة : من قصور أطرا بلس القديمة بناه عبد الواحد اللّحيانى

وموقعه تحت سور طرابلس القديم ، على البحر من الناحية الجنوبية الشرقية .  
وكان مبنيًا بالجلّيز والرغام والجلّيز هو بلاط القيشاني المزخرف من  
أجود البلاط .

\* قصر العبادى : هذا الاسم غير معروف الآن . وذكره العياشى فقال  
لأنه فى أرض سرت غربى اليهوديات ، وهو يشبه أن يكون المسمى بوسعه  
وهو مكان أملاك الحسون وبه هناشير وآبار للشرب وبه كوم عون المشهور  
ويقع شرقى سرت .

وذكر بعض الكتّاب أنه هو قصر الأعرابي وهو قريب من مغمداس  
( الصنيمات ) .

( انظر قصر الأعرابي )

\* قصر العجايز بقايا من قصور الروم بوادى المردوم من  
أراضى أرفلة .

\* قصر العجوز : قصر قديم فى وادى تارغلات .

\* قصر العرايض : بلدة بالشاطيء بفزان ، حفرت بها بئر أرتوازية  
للزراعة حوالى سنة ١٩٦٣

\* قصر العرقوب : قصر قديم فى الجهة الغربية من وادى الكوف  
بالجبل الأخضر .

\* قصر العطيش : يقع شرقى اليهودية بنحو ٥٠ كم .

\* قصر عَفَسَلات شرقى مرسى مركيت بعشرين ميلا ، وهو غربى  
صيراته بأربعة أميال وهو غير معروف الآن .

\* قصر العيساوى : بقايا قصر من آثار الروم بوادى نهد من أرض أرفلته .

\* قصر غافق قصر قديم خرب شرق تاجورة .

\* قصر فارة : هو قصر الجفارة المعروف ، الذى يقع شرق مدينة طرابلس بنحو ٦٢ كم .

وفارة عين ماء كانت تقع شمالى هذا القصر بنحو ٣ كم فأضيف إليها ، وقيل له قصر فارة ( انظر عين فارة )

ويقال إن هذا القصر بناه المكثى والمكثى هذا كان حاكما على صفاقس أيام طورغود باشا ولما استولى طورغود باشا على صفاقس أصبح المكثى تحت نفوذه . وقد نقل طورغود باشا جماعة من الصفاقسيين إلى طرابلس ليشتغلوا بالتجارة والصناعة والزراعة ، لمهارتهم فيها ، ونقل المكثى لطررابلس ووكل أمرهم إليه وأصبح المكثى من أعضاء مجلس إدارة الوالى ، والمقرين لديه (١)

وفى أيام الاسرة (القرملىية) كانت ذريته أصحاب نفوذ فى طرابلس ، ومن ذوى الرأى والمكانة وتخرج منهم علماء وحكام ذكروا فى علماء طرابلس وحكامها ، وما زالت بقية منهم فى ساحل طرابلس

ويقع هذا القصر فى أملاك الرواجح والجيايين والحوالى ، وهذه القبائل عربية . والواحد من الجيايين جيونى

\* قصر القربولى : قصر بنى فى عهد الترك . ويقع شرق مدينة طرابلس بنحو ٥٥ كم وأصبح هذا الاسم يطلق على المنطقة كلها .

(١) انظر (كتابنا الفتح العربى فى ليبيا) .

\* قصر كُوطين : كوطين : زوارة الكبرى

( انظر زوارة الكبرى )

\* قصر ليبيا : بقايا قصر قديم على مرتفع من الأرض يقع غربي مدينة البيضاء بنحو ٣٩ كم وهذا القصر مازال يحمل اسم ليبيا من العهد اليوناني . وقد يكون من عهد الليبيين زمن فراغته مصر .

\* قصر مُجَزَم : قصر غربي سنّاون ، على طريق المسافرين منها إلى غدامس بقرب السبخة من الناحية الشرقية . وبه منحجر كثيرة وقد بدأ الخراب يتسرب إليه ويقال إنه كان في العهد التركي مركزاً للعسس لمراقبة المغيرين ، ولحفظ الأمن ، وبالقرب منه بئر عذبة الماء .

\* قصر الخيلف<sup>(١)</sup> : ذكره العياشي في رحلته إلى الحجاز والجيل الأخضر على يسارهم . وبعد أن مروا بسمالوس ، قال مررنا بقصر الخيلف وهو من أعظم القصور الخالية التي بقيت رسومها . وبه جابتان لحبس المياه ، سعة الواحدة مائة ذراع في مثلها وبه بقايا جامع ومئذنة .

\* قصر المعز : كان المعز لدين الله لما اعتزم الانتقال من إفريقية إلى مصر في صفر سنة ٣٦٢ هـ أمر أن يبني له قصر في كل مرحلة . وقد بني له قصر في أجدابية في مكان يعرف بمياسر ، وقد بني في هذا القصر جامعاً ، وفي هذا الجامع دفن جوذر أحد عماليك المعز

\* قصر ميمون : ويقال له أيضاً قصر ابن ميمون يقع في وادي ميمون بأراضى ورفله

---

(١) لعله الخيلي . والخيلي تقع شرقي بني غازي بنحو ٢٣٢ كم .

\* قصر وُلُول : أو قصر بني وُلُول : قصر قديم يقع شرقي زوارة الكبرى . في النصف بين الزوارتين

وهذا المكان كان يسكنه قوم من البربر يسمون بني وُلُول فسمى باسمهم .  
وهذا المكان تكثر فيه الضباب .

قال التيجاني : وهي من أكثر بقاع الأرض ضبابا ويصطادونها بأشراك عملت لذلك خصيصا

\* قصور البنات : مكان في جنوبي لبدّة

\* قصور بني خيار : قصور كثيرة بجبال مسلاتة الشمالية كان يسكنها قوم من البربر من هوارّة ، فأجلاهم عنها العرب ، فانتقلوا إلى المحرس ما بين قابس وصفاقس .

وقد خربت هذه القصور ولم يبق منها إلا قصر واحد اتخذته الترك في عهدهم مقرّا لموظفي الحكومة ، وتناولوه بشيء من الإصلاح فأبقت عليه الأيام ، وما زال معروفًا إلى الآن بقصر خيار .

ولم يعد هذا القصر وما حوله من الأراضي من أملاك مسلاتة ، بل أصبح الآن ملكا لقبيلة قاطة القبيلة العربية المشهورة ذات الجهاد المجيد في حروب الطرابلسيين مع الطليان

ويقع قصر خيار شرقي مدينة طرابلس بنحو ٧٥ كم

\* قصور حسان : بناها حسان بن النعمان

وذلك أن حسانا أرسله عبد الملك بن مروان سنة ٧٧ لفتح افريقية فتغلبت عليه جيوش الكاهنة في افريقية واضطر إلى الرجوع إلى سرت

وأقام بها خمس سنوات من سنة ٨٠ إلى ٨٤ وفي هذه المدة بنى هذه القصور .  
وقد اندرست الآن ولم يبق إلا آثارها .

وقد مر بها العياشى سنة ١٠٧٢ ووجد فيها مأجلا كبيرا منقورا فى الحجر  
فإذا فرغ من ماء المطر بقى يرشح كالتمد ووجد حول هذا المأجل بقرى لم يبق  
إلا آثارها وما زالت هذه الآثار إلى الآن تسمى ( حسان . وقصور حسان .  
وتمد حسان ) . ويظهر أن التمد هو الذى أشار إليه العياشى بالماء الذى يرشح  
فى أسفل المأجل وسكان هذه الناحية

أما الآن فلم يبق منها إلا رُبَّ غطى التراب ما فيها من حجارة لاندل  
على ما كان لحسان فيها من قصور . إلا أن المكان احتفظ باسم حسان .

وتقع شمال قصر سرت بنحو ٧٠ كم

\* قصور سرت : ( انظر سرت ) .

\* قصور صَنْفُو قصران غربى رأس صولة ، وإلى الشمال من قصر  
الحاج بنحو ٢٠ كم وهما ربوتان من تراب وحجر يدل على أنهما آثار  
بناء مهتم .

\* قصور العُطيلات بقايا أبنية قديمة فى أرض برقة جنوبي نابلة .

\* قصور عَلام بأرض قاطة من أملاك سيلين .

\* قصور الغولة : قصران قدامان بأرض العلاقة جنوبي صبراته بنحو  
٣ كم . يقع أحدهما شرق الطريق والثانى غربها . وقد قامت مصلحة الآثار  
سنة ١٩٦٥ بإصلاح ما خرب منهما

\* قصور المرة = قصور القُننة : وهما قصران قديمان ، مازالت

بعض حوانطهما قائمة متقابلان من الشرق إلى الغرب ويقعان في نهاية  
الجلب الجنوبية ونهاية وادى الأثل الشمالية وإلى الشمال الغربى من بئر  
الغنم . . وبينهما نحو كيلو مترين ، وبينهما آثار بناء ، ولا ندرى إلى أى عهد  
ينتميان ، ويغلب على الظن أنهما من بقايا عهد الروم الذين كانوا يعمرون  
هذه المنطقة والأراضى التى حولهما مازالت مشاعة وتحرث  
بالحوز . وهما قصران ويعبر عنهما بصيغة الجمع

ونقول - من باب التخمين - لعل أصل الاسم قصور المرأة ، وحرفت  
- بحذف الهمزة - إلى المرّة

\* قصور الورايز : الورايز بالراء بعد الواو ، وآخر الحروف زاي ،  
وهم قوم من البربر من هرغة ، بنسوا قصوراً تقابل قصر فاره فى أعلى  
الوادى من الناحية الشرقية القبلية وما زال بئر ورنوز موجوداً فى قبيلة  
الجيايين بجوار مرتفع يقال له سيدى مسكين . وقد أجلاهم العرب ، فانتقلوا  
إلى المكان المعروف بهم بين طرابلس وتاجورة ، ومكان هذه القصور الآن  
من أملاك الرواجح والجيايين والخواتق .

ولهذه المناسبة نذكر أن جماعة من فقراء الناس وضعافهم يسكنون  
القرية الغريية من أراضى الزنتان يقال لهم « وُرُنْزَة » وهم سمر البشرة  
يستعملهم الزنتان عمالاً فى القرية ، فلعلتهم من بقايا الورايز هؤلاء  
ومررت بهم سنة ١٩٢٣ فوجدناهم يسكنون فى خرائب قصر قديم  
وبعض الأكواخ ، ويكتفون من العيش بما تيسر لهم  
( انظر القرية الغرية )

\* قصور وُرْذَلَة ( انظر وادى ابن وليد )

\* القُصْبُر : تصغير قصر ، وهو مكان على البحر جنوبى تاورغة



إلى الشرق ، به مرسى صغير، يمر به الذهاب إلى سرت بعد أن يتجاوز تاورغة إلى الجنوب .

\* قُصَيْرُ جَبْرِ بصيغة تصغير القصر ، مكان يقع عربي تاورغة بنحو ه كم بجوار سانية عبد القادر . وهو منسوب إلى جبر بن موسى التاورغي ، كان رئيساً لتاورغة ، ومشهوراً بالكرم والشجاعة وكان نائراً على ظلم الأتراك أيام حكم محمد باشا السَّاكسلي فيما بين سنتي ١٠٤٠ ، ١٠٥٩ وما زالت لهذا القصر بقايا تذكر الناس بكرم صاحبه وشجاعته .

\* قصيرات وعتلا هكذا كتبها العياشي . والكلمة الثانية لا تخلو من تحريف ، وهو ما بين أجدابية والمنعم .

ويظهر من كلام العياشي في رحلته<sup>(١)</sup> أنها عربي القطاجات بنحو مرحلة ؛ لأنه قال : ونزلنا بماء بعد أجدابية على نحو فرسخ ، وعليه آثار قصر تهدم . وهذا الوصف ينطبق على القطاجات ثم قال وفي اليوم الثاني لقينا على قصيرات وعتلا عرب الجممة

\* القطاجات : مكان يقع في الجنوب الغربي من أجدابية وبه بئر ، وبقرب البئر آثار بناء ، ويقال لها ( الحَفِييَّة ) مررت بها سنة ١٩٢٢ فرأيت بعض البناء ما زال قائماً

\* القطارة<sup>(٢)</sup> : مكان في أرض قبيلة العمايم قرب مسلاته وقمت فيها معركة بين الطليان والطرابلسيين سنة ١٩٢٢ بقيادة سعدون السويحلي ، وكانت من أكبر المعارك في جهاد الطرابلسيين مع الطليان .

---

(١) وكان راجماً من الحج إلى المغرب

(٢) القطارة والطحيلة والنقازة أمكنة جبلية متقاربة كانت المعركة

تنقل بينها . انظر ( جهاد الأبطال ) ص ٢٣٧ .

اشتركت فيها الطائرات الإيطالية ، محاولة ضرب الحيوانات التي تحمل مؤن المجاهدين وذخائرهم الحربية ولكن الله سلم المجاهدين وهزم الإيطاليين .

\* القطرون : قرية من قرى وادي حكمة بفران

\* التطفيّة مكان في الجنوب الغربي من أجدابية في مسامطة البريقة من الناحية الشرقية بنحو ٣٥ كم .

\* قَطَيْس : بقاف مكسورة ، وطاء مكسورة مشددة بعدها ياء ساكنة : اسم لأرض زراعية خصبة منبسطة تبندىء من الغرب من حدود بئر الغنم وتمتد في الشرق إلى قرب بوغيلان ، ويصب فيها الماء المتجمع من مياه الأمطار في هذه الجبال وتقع جنوبي مدينة طرابلس بنحو ١٠٠ كم وهي من أملاك سكان الزاوية والحرارات وغيرهم .

\* القلّت : الثُقرة في الصخر ، والجمع قلات . ويسمىها الطرابلسيون القلته - بالقف المعطشة - وهي حفرة يتخلف فيها ماء المطر ، وكثيراً ما تكون في شعاب الأودية في أرض صلبة : طينية أو حجرية .

\* القلعة : بلد في جبل نفوسة بقرب مدينة يفرن

\* وقلعة قديمة في نالوت أنشئء فيها مخازن كثيرة يخزن فيها السكان بعض أمتعتهم .

\* القلعة الحميدية أنشأها أحمد راسم ، ابتداء بناءها في ذى القعدة سنة ١٢٩٨ هـ وأتمها في صفر سنة ١٢٩٩ هـ .

والقلعة الحميدية من أحسن القلاع التي دافعت عن أطرابلس في الاحتلال الإيطالي ، وقد تكاثرت عليها ضربات الأسطول الإيطالي فسقطت يوم ٤ من أكتوبر سنة ١٩١١ ، وسكنت إلى الأبد .

◦ القلعة السلطانية : أنشأها أحمد راسم في قرقارش ابتداءً ببناءها سنة ١٢٩٩ ، وأتمها في أواخر المحرم سنة ١٣٠٠ هـ .

وفي قرقارش قلعة أخرى ، لعل اسمها ( قلعة النصر ) بنيت في المدة التي بنيت فيها القلعة السلطانية ابتداءً وانتهاءً .

◦ قلعة سُوجيئين : في وادي سُوجيئين من أراضي أرفلّة .

( انظر قلعة الشيخ )

\* قلعة الشيخ : جُيِّل صغير مستدير في وادي سُوجيئين من أراضي أرفلّة ورأسه منبسط .

وسميت قلعة الشيخ لأن الشيخ عبد السلام الأسمر من أهل المائة العاشرة الهجرية أجلاه أعداؤه عن بلده زليتن فهاجر إليها وبقي فيها مدة فنسبت إليه .  
وفي مدخل هذه القلعة عين ماء على شمال الصاعد إليها من الناحية الشرقية ضعيفة النبع وفي رأس القلعة قبور من بينها قبر محمد بك شلابي البلغري من أهالي الزاوية ، دفن فيها في ١١ أبريل سنة ١٩٢٣

\* قلعة العمودين أو العمد ، ببرقة ( من النجوم الزاهرة ج ٧ ص ١٩٢ )

\* قلعة القائد : قلعة كانت بالظهرة جنوبي مدينة طرابلس بنحو ميل .. بناها القائد التركي خير الدين كرماني حينما كان يحاصر فرسان القديس في أطرابلس . وتحصن بها كثير من المجاهدين : وتخلّص عنهم خير الدين ولما أيسوا من نجاته استماتوا في القتال . وتمكن الفرسان من نسفها فنسفوها بمن فيها من المجاهدين حوالى ١٥٩٤ هـ<sup>(١)</sup>

( انظر الزيادة في تاريخ ابن غلبون )

---

(١) سنة ١٥٣٤ أو ١٥٣٥ م .

\* قلعة مسلاتة : جبل صغير شبه مستدير ورأسه منبسط أحيط بسور ، وبنيت فيه حجرات كثيرة زمن الحكم العثماني لسكنى الجنود ، وجعلت فيه نوافذ صغيرة لتصويب البنادق والمدافع منها على العدو إذا هاجم البلاد . وما زالت تسمى القلعة . وتقع وسط بلدة القصبات عاصمة مسلاتة .  
( انظر القصبات )

\* قلعة النصر : ( انظر القلعة السلطانية ) .

\* قُلَيْمَاتُ الحِطَابَةِ <sup>(١)</sup> : مكان أسفل وادي ابن وليد كان يسمى بهذا الاسم في زمن يوسف باشا القرماني وقعت فيه معركة بين جيشه وبين عبد الجليل بن عيث سيف النصر الذي ثار على يوسف باشا سنة ١٨٣٠ م . وكانت المعركة في يولية وأغسطس سنة ١٨٣١ م هزم فيها عبد الجليل ، وأخرب الجيش التركي وادي ابن وليد ، واقتلعوا أشجاره وهدموا بيوته .  
\* القليل : قرية من قرى مسلاته . وتقرأ بالقاف المعطشة .

\* قَمَاطة : أرض بين مسلاته والخمس ، ويسكنها قوم من العرب يقال لهم قماطة ولا ندري لأي قبائل العرب ينتسبون ولهم شهرة كبيرة في جهاد الطرابلسيين مع الطليان . وتتوفر فيهم خصال العرب من الكرم والشجاعة وسماحة الأخلاق

ويوجد في أراضي قماطة مكان يقال له « شقران » ويظهر أن هذا المكان سُمي باسم جماعة من العرب تسمى « بنو شقران » وهم بطن من البطون العربية ، يرجع في نسبه إلى المصْبِر من غسان ، من الأزد ، فإذا صح

---

(١) من ( انبياء الاسرة القرمانية ) وثيقة رقم ٤٠ .

هذا ، فلا يبعد أن تكون قبيلة قاطة تفرعت من قبيلة شقران ، ولناسبة ماء ، طرأت كلمة قُطامة واستعملت استعمالاً واسعاً ، وتنوحي غيرها .

\* قَبِيص : قرية تقع جنوبي بني غازي بنحو ٥٢٢ كم

\* قَنْدَوْلَة : مكان في بركة ، بقرب سيدى رويغ الأنصارى حصلت فيه مفارضة بين السيد عمر المختار والطلبان في ١٨ / ٥ / ١٩٢٩

\* قَنْطَرَاة : هي تيجي ( انظر تيجي ) .

\* القَنْطَرَة : مكان بقرب وادي الأثل .

\* قُورِين<sup>(١)</sup> : أو « سيرين » مدينة قديمة بالجبل الأخضر ببرقة أسسها السَّيرِّيُّون اليونانيون سنة ٥٥١ ق م<sup>(٢)</sup> وكانت فيها مدرسة للفلسفة اليونانية ، وإليها ينسب الفيلسوف ( أريستيب ) الذي نسبت إليه الفلسفة « السَّيرِينِيَّة » .

وهي إحدى المدن الخمسة التي كانت بركة تسمى من أجلها « أنطابلس » أو « بنتابوليس » ، لأن أنطابلس ، أو بنتابوليس معناها المدن الخمسة وهذه المدن هي : برانيق ، طوكرة ، المرج ، سوسة ، قورين .

ويغلب على آثار قورين الفن الرومي أكثر من الفن اليوناني ، لأن الروم حكموا قورين بعد اليونان ولذلك بقي فنههم فيها واضحاً أكثر . . ولم يبق منها إلا أطلال دارسة هنا وهناك بقرب شحات

---

(١) يقال لها باللغة الدارجة في بركة ( قِرِينَة ) بقاف مكسورة معطشة وراه مكسورة .

(٢) جاء في الدليل السياحي سنة ١٩٦٧ أنها أسست سنة ٦٢١ ق.م. أسسها اليونان المهاجرون من جزيرة تيرا المسماة الآن ( سانتورين )

وكانت قورين - زمن الفتح الإسلامي سنة ٢٢ هـ عاصمة المنطقة التي سميت بعد الفتح الإسلامي بركة وتقع في الشمال الشرق من مدينة بنى غازى بنحو ٢٢٤ ك. م<sup>(١)</sup> وقد كشف الحفر فيها عن آثار غاية في الفن والإبداع وفيها معبد أبولتو وبما أن شحات أسست إلى جوار آثارها ، فنسبت إليها الآثار ، فيقال آثار شحات ( انظر شحات ) .

• القوس : قوس بناه الطليان سنة ١٩٢٩ م غربى أجدابية بنحو ١٧٠ ك. م . وشرقى سرت بنحو ٢٠٨ ك. م وشرقى التوفلية بنحو ٨١ ك. م . ليكون الحد الفاصل بين أراضي طرابلس وأراضى بركة فنه إلى حدود تونس غربا من أراضي طرابلس وملك للطرابلسيين . ومنه إلى حدود مصر شرقا من أراضي بركة وملك للبرقاويين . ويبلغ ارتفاعه نحو ٣٣ متراً وطوله إلى الشمال والجنوب من القاعدة نحو ٤٠ متراً ، وفتحة القوس نحو سبعة أمتار ... وعلى يمين المارّ وشماليه صورة موسوليني ماذا ذراعاه إلى الشرق يشير إلى التقدم إلى الشرق . وفي الصورة جماعة معه من الإيطاليين . وفوق القوس بناء نحو ١٥ متراً ، وبه فتحة على طول الإنسان ، بها صورتا آدميين راقدين رأس أحدهما إلى رجلى الآخر ترمزان إلى الإغريق والقرطاجنى اللذين دفنا حيين في هذا المكان . ومنتزداً اعتبر هذا المكان حداً بين بركة وطرابلس ، حينما كانت طرابلس تحت حكم القرطاجنيين ، وبركة تحت حكم اليونان وذلك فيما بين سنتى ٢١٣ و ٢١٠ ق م . وإلى غربى القوس بنحو مائتى متر يوجد قبراً اللذين ترمز إليهما الصورة التى وضعت فوق القوس . وكتبت عليهما اسماهما بحروف لاتينية .

ولإقامة هذا الحد في هذا المكان قصة عجيبة بين القرطاجنيين واليونانيين ذكرناها في كتابنا ( تاريخ الفتح العربى ) فانظره .

(١) هذا في الدليل السياحى وفي خريطة بنى غازى ٢٥٥ ك. م .

وفي إحدى رحلات الأستاذ أحمد خيرى لليبيا مر بالقوس ، فوجد  
مكتوبا عليه شعرا إيطاليا منسوبا إلى الشاعر الإيطالى ( هوراس ) معناه :  
( أيتها الشمس مهما أشرقت فلن ترمى أعظم من روما )

وقد أثار هذا الشعر حماس السيد أحمد خيرى ، فانشأ ثلاثة أبيات  
من الشعر العربى يرد بها على الشعر الإيطالى ، وهى :

شاد البُغَاة بناءً يبتغون به  
تخلد روما وشاء الله أن يقَعوا  
ما شأن رُوما بقوم أصلهم من عرب  
ذافوا بما قال خير الخلق وانتفعوا  
هدى بلاد هدى الاسلام يحفظها  
والله أكبر فى الآفاق ترتفع

وقد طلب الأستاذ أحمد خيرى من الملك إدريس أن يُمحي الشعر  
الإيطالى ، وينقش بدله هذه الأبيات العربية ، فأمر جلالة الملك بذلك  
ونقشت الأبيات العربية على القوس بدل الشعر الإيطالى .

ويظهر أن الإيطاليين أشرَبوا فى قلوبهم حب التهوُّر الذى كانت  
تدفعهم إليه العنصرية وحب الذات .

وقد ذكرنا معنى هذا الشعر الذى كتبه الإيطاليون على القوس ما كان  
يظهر به موسوليني أمام الليبيين من العنصرية والنظرسة التى كانت تحمله  
أن يقول - وهو يخطب - ( طرابلس ملكنا إلى الأبد ) وقد أدال الله منه .

وقتله الإيطاليون شر قتلة ، وتركوه ملقاً ، يدوسونه بأقدامهم  
عليه لعنة الله وعضبه .

\* قبرة : واحة كبيرة تبع الشاطيء بفزان .

\* القيقب<sup>(١)</sup> : قرية صغيرة من أملاك العبيدات قبلى شحات بنحو ٤٠ كم .  
وبها آثار قصر قديم . وكانت أيام الحكومة التركية بها مركز للحكومة .

---

(١) يقرأ بالقاف المعطفة .



## حرف الكاف :

\* كاباؤ : بلد كبير من بلاد البربر في جبل نفوسة .

\* كابو زو : كلمة إيطالية أطلقها الطليان على مساعد ( انظر مساعد )

\* الكبريتي : بئر بيادية النوايل بقرب حدود طرابلس الغربية  
ويسمى المكان باسمها

\* كثلة : اسم بئر بتروال ، تقع جنوب شرق حرام بنحو ١٥ كم .  
اكتشفت في يوليو سنة ١٩٦٣ . وإنتاجها اليومي ٨٥٠ برميلا

\* كحيلة : تقرأ بصيغة التصغير بئر بأرض سرت غربي الحدّادية ،  
وبها سمي المكان وتقع شرقي مدينة سرت وسمّاها صاحب الرحلة الناصرية  
( معطف أبي كليله ) وهذا الاسم غير معروف الآن لسكان تلك الناحية  
ولعل الاسم تحرف على صاحب الرحلة فسماها ( كليله ) أو حرفه الناسخ  
\* الكِدْوَة : ربوة عالية جبلية مغطاة بطبقة من التراب أشرف على  
العريزية ( انظر العريزية )

ويظهر لي أن كلمة الكدوة محرفة عن ( الكدية ) . والكدية في اللغة :  
صلابة الأرض ، والصفة العظيمة وهذان الوصفان منطبقان على كدوة  
العريزية وقد اكتشفت فيها طبقة حجرية من أجود أنواع الحجر الذي  
يشبه المرمر

\* الكراريم : مكان جنوبي مصراتة بنحو ٢٥ كم وقعت فيه معركة  
بين الطرابلسيين والطلليان سنة ١٩٢٢ وجرح فيها السيد عون سوف المحمودي .

\* كُرْزاز = الغريفة : مكان بضواحي مصراثة الجنوبية . تجمع فيه المجاهدون بعد سقوط مصراثة في أيدي الطليان في ٢٦ من فبراير سنة ١٩٢٣ .

\* كرزة (١) : بلدة أثرية قديمة ، في الشمال الغربي من بونجيم ، في أراضي أولاد أبي سيف وتقع في سفح واد يقال له الآن وادي كرزة ، وهو فرع من فروع زمزم

كانت كرزة من مواطن البربر قبل الفتح الإسلامي . وبها صور منحوتة في الحجر آية في الإبداع . . ويقول أبو عبيد البكري في كتابه (المغرب) : (وبها صم اسمه كرزة ، كان البربر في جاهليتهم يسكنون حوله ، ويستسقون عنده ويستشفون به من أمراضهم ، ويتبركون به في أموالهم ، ويقربون له القرابين .

وبها صور تسع من الخيل : اثنتان أثناء الجري واثنتان مستعدتان للشروع فيه ، وخمسة واقفات تنتظر دورها وفيها ستة بيوت منحوتة في الحجر على صورة بيت الشعر . وفيها جبل على ظهره هودج وكل ذلك من الحجر المنحوت) . هكذا يقول صاحب المغرب .

وقد قلت منها التماثيل ، وما زالت فيها بقايا منها ولم يبق في تلك الجهات أحد من البربر

وفها زاوية أنشأها أولاد أبي سيف كان القسيم عليها سنة ١٩٢٣ الشيخ إبراهيم كرزة .

وأسرة كرزة من الأسر المشهورة في أولاد أبي سيف بالعلم والفضل ، رأيت منهم الشيخ أحمد كرزة سنة ١٩٢٣ وكان من رجالات أبي سيف المشهورين . ويظهر أنهم لقبوا بلقب (كرزة) لترددهم كثيراً على هذا المكان لأنهم أهله .

(١) وبعض الناس ينطقها بالقاف الممطشة .

\* كِرِسَّة : موضع بالجبل الأخضر ، وقعت فيه معركة كبيرة بين العرب والطلليان في ٢٦ من ربيع الآخر سنة ١٣٤٩ ٢٠٥ سبتمبر سنة ١٩٣٠ وكان رئيس المجاهدين السيد الفضيل بو عمر الأوجلي ، وكان من أكبر أنصار السيد عمر المختار . وبعد أن صلى بالمجاهدين صلاة الخوف استشهد في أربعين من إخوانه عليهم رحمة الله .

\* كِرْكورة : اسم مكان شمالي أجدابية على ساحل البحر ، وجدت به كتابات وآثار قديمة دلت على أنه من بقايا المدن اليونانية القديمة التي أنشأوها على ساحل البحر ببرقة وبه قليل من السكان أنشأوا به بعض البساتين لزراعة البطيخ وبعض الخضضر

\* كريسي : انظر ( طِمِيسِيَّة )

\* كشلة بوسنة : الكشلة كلمة تركية ، معناها « ثكنة » ،

كانت مقرآ لجماعة من الجيش التركي أيام حكم الأتراك لطرابلس .

وتقع في هاية شارع الشط من الشرق ، إلى اليمين في زاوية السور الذي بناه الطلليان الشمالية الشرقية وهذه المنطقة من أرض النوفلين من ساحل طرابلس والمكان يقال له بوسنة ، فسُميت كشلة بوسنة

وقد استعملها الطلليان أيام احتلالهم لطرابلس مقرآ لجيوشهم ولها حديث طويل يطول شرحه انظر كتابنا « جهاد الأبطال » ، صفحة ٢٦٨ ، ٢٦٩ وقد احتلها الإنجليز سنة ١٩٥٠ واتخذوها محلا للتدريب البوليسي ، وهي على شاطئ البحر

\* الكفّرة : على صيغة جمع الكافر ، وقد تسكن الفاء ، وقد تضم الكاف أيضاً . هذا هو النطق الدارج الآن .

وهي مجموعة واحات في صحراء ليبيا، تقع بين خطي العرض ٢٣° و ٢٦° شمالاً وخطي الطول ٢١°، ٢٤° شرقاً .. وتقع في الجنوب من مدينة بنى غازى بنحو ٩٩٥ كم .. وتقع شرقي واو الكبير - من أراضي فزان وجنوبي جالو بنحو ٦١٥ كم

واسم الكفرة مأخوذ من الكفر ضد الإيمان ، لأن سكانها الأصليين من السودان النَّسَبُ ، نزحوا إليها من بلدهم الأصلي ، ( تبستى ) في جنوب السودان . ويقال إنهم أقاموا هذه الجهة سلطنة كان نفوذها يشمل واحات الكفرة كلها . وكانوا كفاراً فلما احتلها العرب سموها الكفرة . . ويظهر أن أصل الاسم « بلاد الكفرة » ، وعلى طول الزمن اختصر الاسم وسميت الكفرة

وربما كان اسمها مأخوذاً من كلمة « كَفَر » ، وهي كلمة قبطية قديمة تطلق على القرية الصغيرة ، واستعملها العرب في هذا المعنى أيضاً ، فأصبحت عربية وما زال هذا الاستعمال معروفاً في مصر

وعدد واحاتها أكثر من عشرة وترتيبها من الشمال إلى الجنوب : تازربو الزينغ . بوزيما . ريانة الهوارى ، الهُوَيُورى الجوف . البومة ، البُويمة . الطلاب . التاج . وهي القرية التي أنشأها السيد المهدي السنوسى وكبابو ، وهي آخر واحة في الكفرة إلى الجنوب .

ويقال : إن أول من اكتشف الكفرة جماعة من قبيلتي الجوازي والجهمة من سكان برقة في زمن غير معروف لنا على التحديد . ويوجد في الكفرة قريتان تسمى إحداهما الطلاب ، والأخرى الزرق . والطلاب والزرق اسمان لأسرتين من قبيلة الجهمة ، أطلقا على هاتين القريتين .

وكان انتقال السيد المهدي السنوسى من الجفوب إلى الكفرة سنة ١٨٩٥

جوت فيها الدعوة الإسلامية والطريقة السنوسية ، وبنى فيها زاوية سماها التاج . وحفر فيها الآبار ، وأقر فيها الأمن ، وأسس فيها مكتبة عظيمة حوت كثيراً من نفائس الكتب .

وسكان الكفرة بعض من قبيلة زوية ( قبيلة عربية برفاوية ) وبعض من التبو المسلمين .

دخلتها الجيوش الإيطالية في ٢٩ من شعبان سنة ١٣٤٩ هـ الموافق ٢٩ من يناير سنة ١٩٣١ م .. وتم احتلالها غرة رمضان ٣٠ من يناير وفتكوا بأهلها الضعاف فتكاد ذريعا تأباه الإنسانية ، ولا تنحط إليه كرامة الجندية ، وداسوا ما في مكنتها من نفائس الكتب بسنابك خيلهم ، وولغوا في أعراض النساء ولوغ الكلاب العطاش في الماء . وفرّ السكان من هول التنكيل بم فابتلمتهم الصحراء ، وماتوا جوعاً وعطشاً .

\* كِكَّة : بلد في وسط جبل نفوسة على حدود غريان الغربية .

حارب فيها الشيخ سليمان الباروني والشيخ سوف جيوس الطليان سنة ١٩١٣ . ووقعت فيها حروب هائلة بين غومة والترك انظر ( غومة بطل الصحراء )

\* الكَلَيْبِيَّة : على صيغة تصغير الكلبة : بلد من بلاد غريان في الجنوب منه

\* كَمُوْدَة : قرية من قرى مدينة الزاوية في شمالها بنحو ٢ كم . وهي مسماة باسم قبيلة بربرية كانت تسكن هناك . ويطلق اسم كودة على بلاد كثيرة قبلي القيروان ، فيما مدن كثيرة ، وكانت عاصمتها سيطة .

\* كون بلد بغريان

\* الكَمِيشَات : تقرأ بصيغة التصغير : بلد بغريان .

\* كَنْبُوت : قرية ببرقة ، شرقي طبرق بنحو ٦٣ كم

\* كنير - بالنون - موضع شمالي فزان بين أم العبيد والرملة ، على مسافة يوم من قرية الزيغن التي فيه جيش المنصور بن الناصر بن المنتصر بن الفاسي صاحب فزان بجيش الترك ، فقتلهم قتلا ذريعا . وتكررت المعارك فانتهت بقتل المنصور سنة ١٠٢٠ هـ

\* الكَنْسِيَّة : أنشأ الطليان كنيسة في طرابلس بعد احتلالهم إياها ، تعد من أكبر الكنائس العالمية

وقد قرأت في إحدى الجرائد الطرابلسية أيام الاحتلال الإيطالي أن بها خمسة نواقيس زينة كل ناقوس ألف وثلاثمائة وخمسة وسبعون كيلو جراما وهي معروفة بمدينة طرابلس

\* كُور : مكان من أراضي غريان الجنوبية الشرقية .

\* كُوطِين : انظر ( زُوارة الكبرى ) .

\* كوكا : بئر بأرض وِزْشَفانة عميقة جدا

◦ الكُوم : مكان مرتفع بأرض ترهونة ويقال له كوم جلاص ، يقع جنوبي البويرات بنحوه كم وقعت فيه معركة كبيرة بين الطرابلسيين والطلليان سنة ١٩٢٣ استشهد فيها نحو ٢٠٠ مجاهد .

◦ كُوم سَجَلُود ، مكان الدَّفْنية بين زليتن ومصراثة ( انظر الدفنية )

◦ الكُويْفِيَّة : تقرأ بصيغة التصغير بلد في برقة .

## حرف اللام

\* لالوت لغة في نالوت ( انظر نالوت )

\* اللَّبَّبة قرية من قرى حالو

\* لبدّة : مدينة فينيقية قديمة أُسست في أوائل القرن العاشر فاحتلها الروم سنة ٤٢ ق م . وأدخلوا عليها من فن العمارة الجميل والزخرفة ماجملها في مقدمة المدن الأثرية . وقد كشف الحفر فيها عن جمال الفن الرائع والتنسيق الجميل . . وكانت تستقي من عين كعام ، ويصل إليها الماء في قنوات منقورة في حجارة صماء

فتحها المسلمون سنة ٢٢ هـ ولم يجدوا فيها مقاومة لأن الخراب تسرب إليها قبل الفتح الإسلامي بكثير . ولما جاء العرب فاتحين وجدرها خربة مهدمة إلا بقايا من أطلالها . وبعض الناس من فقراء البربر يسكنون حولها ، وفي بعض خرائبها . وتقع شرق مدينة طرابلس بنحو ١٢٤ كم وقد بنيت مدينة الخمس على جزء منها

\* لقاظة : اسم جبل شرق مدينة الخمس بقليل على رأسه مسجد أم غريانة ويقال إن ه لقاظة ، اسم لمدينة الخمس لأن قبائل العرب كانت تسكن تلك المنطقة ولما أنشئت مدينة الخمس في أول العهد التركي انتقل إليها جماعات كثيرة من عدة قبائل مختلفة ، فكان سكانها التقطوا كل جماعة من ناحية ولذلك سميت لقاظة ويفهم من البرموني أن لقاظة اسم للجبل الذي عليه مسجد أم غريانة ( انظر الخمس ) .

• لُكَّة بلدة بيرة مها الحسين بن مروان اللطيفي ، ترجمناه في كتابنا «أعلام ليبيا» .

• لَمَايَة بلدة غربي مدينة طرابلس بنحو ٢٧ كم . وسميت لماية باسم قبيلة بربرية من البربر البتر كانت تسكن هذه المنطقة وكان يقال لها ( سلجامة )

غزاها فرسان القديس يوحنا من مدينة طرابلس برأ وبحرأسنة ٩٥٢هـ  
١٥٤٥م وقتلوا أهلها قتلا ذريعا ، وسلبوا أموالهم

• لُويِيَّة : بالضم ، قال في النجوم الزاهرة ج ٣ ص ٣٠٣ مدينة بين الإسكندرية وبرقة ، ومراقية — بالفتح والقاف المكسورة — إذا قصد القاصد من الإسكندرية إلى أفريقية ، فأول بلد يلقاه مراقية ثم لوية المصر . . ويوجد قصر قديم غربي البيضاء بنحو ٣٩ كم اسمه قصر ليبيا ما زالت بقاياها قائمة .

• ليبيا : قسم من أقسام قارة إفريقية الشمالية ، يحدها من الشمال البحر الأبيض المتوسط . ومن الغرب الحدود التونسية التي تقع في مكان يقال له الغدير ، يقع غربي قصر بوكاش بنحو ١١ كم . ونصبت هناك أعمدة من البناء عند خط الطول ١١° ثم يصعد الحد في الجنوب ماراً بوسط ذهبية غربي فالوت ، ويمر غربي غدامس ، إلى حدود الجزائر الشرقية ، ماراً غربي غات حتى ينتهي إلى حدود السودان في خط العرض ٢٣° وهو حدود ليبيا الجنوبية .

ويحدها من الشرق الحد الذي نص عليه اتفاق ٦ ديسمبر سنة ١٩٢٥ بين مصر وإيطاليا . وهو يتدلىء من بحر الرملة — بقرب السلوم — ماراً



في اتجاهه، إلى الجنوب شرقي واحة الجغبوب بنحو ٣٠ كم إلى ملتقى الخط الخامس والعشرين من خطوط الطول بخط العرض التاسع والعشرين

ويبلغ مجموع مساحة ليبيا كلها نحو مليون و ٦٤٠ ألف كم مربع<sup>(١)</sup>.  
ويبلغ طول ساحلها من حدود مصر إلى حدود تونس نحو ١٨٠٠ كم  
وطولها من البحر إلى حدود السودان حوالي ١٥٠٠ كم .

وهي الآن دولة عربية مستقلة ، ملكية وراثية دستورية أعلن استقلالها في ٢٤ من ديسمبر سنة ١٩٥١ م بناء على قرار جمعية الأمم المتحدة الصادر في نوفمبر سنة ١٩٤٩

وفي مبدأ إعلان استقلالها كان نظام الحكم فيها اتحادياً فدرالياً، ولذلك قسمت إلى ثلاثة أقسام وكل قسم يسمى ولاية : طرابلس ، وبرقة، وفزان.  
واستمر هذا النظام إلى أن أعلن نظام الوحدة في ٢٦ من أبريل سنة ١٩٦٣ م  
وفي ليبيا ثلاث مدن كبيرة : أطرابلس ، وبنى غازى ، ودرنة .

وتشتمل على عشر مقاطعات ، كل مقاطعة تسمى محافظة ، ورئيسها يسمى المحافظ .

وهذه المحافظات هي : أطرابلس . الزاوية . غريان . الخمس .  
مهراتة . بنى غازى . البيضاء . درنة . سبها . أوبارى .

ويبلغ عدد سكان ليبيا — طبقاً لتعداد سنة ١٩٦٤ مليوناً و ٥٥٩ ألف نسمة

---

(١) جاء في الدليل السياحي لبرقة أن مساحة ليبيا ( ١٧٦٠.٠٠٠ ) كم مربع . وفي غيره ( ١٧٥٩.٠٠٠ )

وأول ملك جلس على عرش ليبيا هو السيد محمد إدريس ، بن السيد المهدي السنوسي في ٢٤ من ديسمبر سنة ١٩٥١، وانضمت إلى الجامعة العربية على أنها دولة عربية مستقلة في مارس سنة ١٩٥٣، وانضمت إلى الأمم المتحدة في ديسمبر سنة ١٩٥٥ م

احتلتها الطليان في أكتوبر سنة ١٩١١ وحارب شعبها الطليان عشرين سنة حرباً مريرة لا هوادة فيها لم يعاونه أحد ، ولم يكن لديه من مُمعدات الحرب إلا ما يغنمه من الإيطاليين ويقاثلهم به

وكان تعداد الشعب الليبي سنة الاحتلال مليوناً ونصفاً ، ولما انتهت الحرب سنة ١٩٣٠ كان تعداده ٨٠٠-١٠٠٠٠ وفقد نصف أبنائه في الحرب بين قتيل في صفوف القتال ومفقود في الصحراء ومهاجر إلى البلاد الشرقية . وهو الآن بعد ٣٧ عاماً بعد انتهاء الحرب يزيد على مليون ونصف . وصدق سيدنا على كرم الله وجهه إذ يقول

( بَقِيَّةُ السَّيْفِ أُنْمَى عَدْدًا ، وَأَكْثَرُ وِلْدَانًا )

## حرف الميم:

\* ماجرج: انظر وادى ماجرج

\* المادور: مكان كان فى القديم مرسى لأجدادية . قال أبو عبيد البكري فى الكلام على أجدادية ، ولها مرسى على البحر يعرف بالمادور بينه وبينها ثمانية عشر ميلا ، ويشبه أن يكون هو الذى نسميه الآن الزويتينة

\* مارة: اسم قرية بالجبل الأخضر ببرقة وبها زاوية للسوسية وبحوارها عين ماء غزيرة النبع تسمى عين مارة

\* مؤمن بلد من بلدان مسلاتة ، تقع شمالى القلعة بحوار خلفون

\* مجنى: واد بترهونة غربى البويرات بنحو ٢٠ كم .

\* المجنيين: واد تتجمع مياهه من جبال غريان من مسافة نحو ٨٠ كم جنوبى مدينة طرابلس وكثيرا ما أغرقها وهدم بيوتها وفى ١٤ من ذى الحجة سنة ١٣٣١ هـ كان فيضانه شديداً ، فدخل المدينة وأغرق كثيرا من بيوتها ، وألحق بها خسائر فادحة فى الأموال .

وفى زمن الاحتلال الإيטالى عمل له سد ومجرى غربى المدينة أو صلوه إلى البحر حتى لا تتعرض المدينة لأخطاره مرة أخرى .

ويقال: إنه من الممكن أن ينتفع بمائه فى سقى الأراضى الزراعية لو تناولته يد الإصلاح وعملت له السدود الكافية والأربطة التى تتحكم فى توزيع مائه

\* المحروقة: واحة بوادى الشاطىء من بلاد فزان وفيها قرى

ثلاث ، هي محروقة البلاد ، ومحروقة العيون ، ومحروقة الطويلة وفيها عيون ماء كثيرة .

وفي اليوم الثالث والعشرين من شهر ديسمبر سنة ١٩١٣ وقعت فيها معركة هائلة بين العرب والطلليان ، استشهد فيها السيد محمد بن عبد الله البوسيني البطل الكبير عليه رحمة الله انظر كتابنا « جهاد الأبطال ص ١٣٣ » ،

\* المختار : مكان على ساحل البحر قريب من حدود سرت الشرقية ، وبه بقايا من قواعد الأعمدة والآبنة القديمة المتناثرة أحجارها ، يُظن أنه كان في الزمن القديم مرسى بحرياً .

وهو يقع غربي البريقة بنحو ٣٠ كم وقال إسماعيل رأفت في كتابه « التنيان » : « هو الحد العادي بين إقليم سرت وبرقة وهناك مستنقع كان سمي « سكرين »<sup>(١)</sup> وكان هناك قديماً حد أراضي قورين من جهة قرطاجنة ، اه ويقرب أن يكون (سكرين) هو الذي نسميه الآن المقطاع وهو قريب من القوس الذي بناه الطليان فاصلاً بين طرابلس وبرقة ، أما كلمة المختار فهي غير معروفة الآن .

\* مخزن الرخام : قوس نصر رومي بني سنة ١٦٤ م للإمبراطور مرقس أوريلوس ؟ مبنى بالمرمر بناء ضخماً ، وعليه نقوش جميلة . واطول مامر عليه من الزمن استعمله الناس في طرابلس لخزن بعض الأشياء . ومن ذلك سمي مخزن الرخام .

وهو يوجد في وسط مدينة طرابلس . وما زال يعرف بمخزن الرخام ، وفي عهد الطليان أزيل ما حوله من الآبنة التي كانت تشوه منظره .

\* المخصر : اسم واد في أرض العبادلة يصب في وادي زمزم .

---

(١) اسم سكرين غير معروف الآن . والمستنقع يشبه أن يكون عين الكبريت



مخزن الرخام

\* المخيلي : قصر قديم في الجنوب من الجبل الأخضر وشرقي بني غازي بنحو ٢٣٢ كم وهو من أكبر القصور التي تهدمت وبقيت آثارها ، وبقر به مسجد تهدم وبقيت منارته . مر به العياشي سنة ١٠٧٢ هـ وهو على هذه الصفة ثم قال : ووجدنا به مآجد كثيرة يتجمع فيها الماء وجائيتين متلاصقتين ، طول كل واحدة منهما نحو مائة ذراع في مثلها ، وقد تعرضتا لأفواه الشعاب وجمعتا من الماء كثيرا .

وذكره اليعقوبي في كتابه : ( صفة المغرب ) وهو من أهل القرن الثامن فقال : إن به مسجدا وبركا للماء ، وهو منزل كالمدينة ، وبه حصن حصين اه وبقر به قبر الشيخ عمران شيخ ركب الحجاج المراكشي ، توفي في رمضان سنة ١٠٧٣ هـ . ويقع غربي العززيات بنحو مرحلة ونصف .

\* مدائن الأولياء : ( انظر مقبرة الطلبة )

\* مدرسة أحمد باشا : بناها أحمد باشا القرمنلي مهيدا لتعليم القرآن والعلم ، وفيها حجر كثيرة لسكنى الطلبة واستراحة المدرسين ، وأوقف عليها أوقافا للصرف منها على المحتاجين من الطلبة وهي ملحقة بالجامع فوق سوق الرباع .

\* مدرسة عثمان باشا : مدرسة في وسط مدينة طرابلس ، من المدارس الإسلامية القديمة المشهورة فيها .

أسسها عثمان باشا الساكلي والى طرابلس سنة ١٠٦٤ هـ لدراسة العلوم وتحفيظ القرآن . وجعل فيها ١٦ حجرة لسكنى الطلبة ، وأنشأ بها مسجدا ، وأوقف عليها أوقافا ليصرف ريعها على الطلبة والمدرسين .

وقد قامت هذه المدرسة بمهمتها منذ أن أسست إلى الآن سنة ١٣٨٥ .

وهي من المعاهد التي لها الفضل الأكبر على أبناء طرابلس في نشر العلم  
والمحافظة على القرآن الكريم

وما زالت تحمل اسم « مدرسة عثمان باشا »

وقد قل تأسيس هذا النوع من المعاهد . ولعل ذوى اليسار من مواطنينا  
يكون لهم في ذلك أسوة فيؤسسوا من المدارس ومعاهد العلم ما ينفع أبناء  
الوطن

وعثمان باشا هذا كان حاكما على طرابلس من سنة ١٠٥٩هـ إلى سنة ١٠٨٣هـ  
وهو من الجبارة الذين حكموا طرابلس وعانوا فيها فسادا ، وقتلوا الناس  
في غير رحمة وخانوا الوعود ونقضوا العهود . وهكذا كان حكام الترك  
يسلبون أموال الناس ويبنون بها المدارس والمساجد . . وهم أشبه في عملهم  
هذا بالسارق يسرق ليتصدق ، فليته لم يسرق ولم يتصدق انظر ( تاريخ ابن  
غلبون ) ص ١٥٣ ، ١٧٣

\* مدرسة الكاتب : أسسها مصطفى الكاتب بن قاسم المصري سنة ١٨٣٤هـ :

وهي على نظام المدارس القديمة في طرابلس . تحتوي على حجر كثيرة  
لسكنى الطلبة .

وتقع في طرف المدينة الشرقي بقرب السور . وقد أزيل السور في  
زمن الاحتلال الايطالى ولم يبق له أثر . وبينها وبين البحر الطريق الذهاب  
إلى الميناء .

وبني بجانبها مسجدا ، وكتنابا لتحفيظ القرآن ومكتبة حافلة بالكتب .  
وهو من واليد طرابلس وبها نشأ . وتفقه فيها بالشيخ محمد بن عبد الرحمن  
الكافورى ، والشيخ محمد بن سالم الفطيسى وغيرهما ، وكان أديبا بارعا ، وعالما  
فاضلا .

عينه على باشا القرمانلي كبير الكتاب ، وكانت له مكانة عنده ، وله تأليف منها ( المسائل المهمة ، والفوائد الجمة ، فيما يطلبه المرء لما أهمه ) توفي سنة ١٢١٣ هـ .

وقد زرتها سنة ١٣٨٥ هـ ٩٦٥ م وهي بحالة جيدة .

وقد كتبت على مدخلها أبيات ذكر فيها تاريخ بنائها ، وكانت غير واضحة للقارى .

\* المدرسة المنتصرية : تم بناؤها على يد عبد الحميد بن أبي الدنيا بين سنتي ٥٥٥ ، ٥٥٨ في عهد الموحدين ، وولاية بنى مطروح على أطرابلس ، وهي في مسامطة قوس الرخام ، وهو واقع بينها وبين باب البحر وكانت حولها جنيئة صغيرة مزروعة حبًا ، وفي هذه الحديقة يقول الشاعر موسى ابن سعيد :

يا حَبْدًا نَسَمَةً هَبَّتْ لِنَاسِمِهَا      غَبَّ الْكُرَى سَحْرًا مِنْ رَوْضَةِ الْحَبِقِ  
حَسْبَتْهَا عِنْدَمَا هَبَّتْ - وَقَدْ نَشَقَتْ      بَيْلَةً مِنْ نَوَاهَا - رَوْحَ مَنْتَشِقِ  
قَرَنَفُلُ الْهِنْدِ قَدِ وَاثَى التَّجَارُ بِهِ      مَحَافِظِينَ عَلَى نَشْرِ لَهُ عَبِقِ  
فَعِنْدَمَا فَضَّهَ الدَّارِيُّ<sup>(١)</sup> ذَكَرَنِي      بِطَبِيهِ طَيْبَ عَاشِ مَرَّ لِي أُنِقِ

ويظهر لى أن هذه المدرسة هي التي وصفها ابن رُشيد<sup>(٢)</sup> في رحلته التي قام بها سنة ٦٨٥ هـ فقال في وصفه لطرابلس :

---

(١) الدارى العطار منسوب إلى دارين : فرضة بالبحرين فيها سوق يحمل إليها المسك من الهند .

(٢) عالم أندلسي قام برحلة إلى الشرق سنة ٦٨٥ هـ ودخل طرابلس في اليوم الثالث من ربيع الآخر من هذه السنة وسافر من غده وتوفي سنة ٧٢٥ هـ



وبها مدرسة حسنة الوضع رائعة الصنع . والمدينة بجملتها حسنة البناء متسعة الشوارع حتى كأنها تحاكي شيئاً ما من صنع الإسكندرية . اجترت تلك الليلة التي أقمنا بها بعد المغرب بشارعها الأكبر، ولم أكن عرفت المدرسة، فنحنى نسيم عاطر ، فالتفت نحو تزويعه فألفيت عن يسار المار باباً شارعاً ، فتوقفت أنتشق ذلك إلى أن تعرفت أنها مدرسة ، فأقدمت على الدخول فوافيت وسطها روضةً مُخضلةً من خديّ أحمر قد استوى على سوقه ، وناجى بعضه بعضاً في بسوقه . وهذا الوصف يتفق مع ما وصفها به الشاعر آنفاً .

\* مدرسة ميثزان من أشهر المدارس الموجودة بداخل مدينة طرابلس . وقد أنشئت منذ أكثر من مائة سنة وقطعت شوطاً كبيراً في تعليم أبناء المسلمين القرآن والعلوم الدينية والعربية ، وكانت وما زالت مهاجراً لطلاب العلم وحفاظ القرآن ومن المرغبات فيها أن لها أوقافاً ينتفع منها الطلاب والمدرسون .

\* مدرسة : واحدة صغيرة بوادي حكمة بفران .

\* مدفن الأستاذ محمد الخطاب : موجود بلصق جامع محمود خازندار بمدينة طرابلس ، بنى سنة ١٠٩١ هـ ويسمى الشارع الموجود به المدفن شارع جامع محمود . وكتب على مدفنته هذه الأبيات :

يا زائراً لِقبور الأولياء إذا أتيتها فتأدّب حين تأتيا  
وادخل لروضة هذا الشيخ وادع له ( والشطرة الثانية غير واضحة )  
محمد هو بالخطاب مُشتهر له فضائل لا تُحصى لمحصيا  
ويوجد حطاب آخر مدفون في شارع سيدي الخطاب المؤدى إلى بئر  
الشامية المؤدى إلى كوشة الصغار .

• المُدور : جليل صغير مستدير بأرض الزواحي الأربعة ويقع جنوبي بوعرقوب بنحو ٦ كم

• المُدَيَّنة : تصغير مدينة مكان في أراضي سُرت به آثار بناء قديمة يقع في الجنوب الغربي من سلطان . وشرقي سُرت .

• والمُدَيَّنة : أرض من أملاك أولاد الحراج ، بها آثار مازالت تشاهد ، على شكل مقبوض . وتقع شمالي قصر أولاد الحاج .

• مدينة ابن تليس : مدينة قديمة من آثار الروم على ضفة وادي بني وليد ، وما زالت بها آثار صالحة للاستعمال . . ونسبت إلى ابن تليس رجل عظيم من رجالات تلك الناحية كان يسكنها حينما كانت صالحة للسكنى .

• مدينة الأولياء : ( انظر جبانة سيدي عساكر ) .

• المدينة البيضاء : كان هذا الاسم يطلق على مدينة أطرابلس لبياض بنائها ونظافتها ذكر هذا الوصف التجاني في رحلته وكنا نراها — ونحن على شاطئ بحر الميدة ، بالحرشا — بيضاء من مسافة ٤٦ كم

• مَدْيُونَة : أرض في نهاية صناد من الناحية الشمالية كانت مستنقعا ، وأصبحت الآن بساتين ذات أشجار كثيرة .

• مرادة : بلد في جنوبي العقيلة بنحو ١٢٢ كم وفي وسطها ربوة عالية يقال لها القارة ،

وسكانها فريقان : فريق يقال لهم الحمود ، ويقال إن أصلهم من البربر ،

وفريق يقال لهم « الزاوية »، ويضافون إلى مرادة فيقال لهم زاوية مرادة والزاوية من أولاد سيدى ناصر ، أو نصر . وأصلهم من عرب سرت .

وسيدى ناصر أو نصر رجل صالح مدفون فى الهيشة فى روضة مشهورة هناك . وكان له ولدان عبد الله ، وخليفة ، فعبد الله جد العبادة القيلة العربية المشهورة فى سرت وخليفة جد الزاوية سكان مرادة . وكانوا يسكنون سرت .

وأولاد ناصر هؤلاء هم الذين ذكرهم العياشى فى رحلته سنة ١٠٧٢ هـ بقوله ( أولاد سيدى ناصر أناس فقراء مرابطون من أهل سرت ، يُطعمون من ورد عليهم ، ومعهم طرف من الديانة ، إلا أنهم أضر بهم جور الأعراب ، لأنهم بين عرب سرت وعرب برقة ، فقلما يسلم لهم وقت من غارة إمام هؤلاء أو من هؤلاء ، غير أنهم الآن مستظلون بظلال أسمال من العافية لمتا ولى عبد الرحمن الجبالى الملقب سيد روحه على البلاد ، وقهر الأعراب ، وقويت شكيمته على أهل البادية ، فأمنت السبل بعض الأمان ، فرجع فقراء الأعراب إلى بلادهم ، وعمرت البلاد بعض العمران ، وتلك سنة الله فى البلاد والعباد « جورُ الولاة خيرٌ من مرج الرعية » ( ١ هـ كلام العياشى

( ملحوظة ) كلمة الزاوية إذا أطلقت على جماعة من الناس يراد بهم المتدينون ، وفيهم خير وصلاح ، وكذلك كلمة فقراء ، ومرابطون . . . . . وقيل إن زاوية مرادة أصلهم من الزاوية الغربية ؛ لأن فيهم جماعة يقال لهم أولاد عيسى ، وهو اسم قبيلة من البلاعزة موجودة فى الزاوية الغربية . والراجح أن أصلهم من عرب سرت ، وأولاد عم العبادة .

ويقول السيد محمد العيساوى بوخنجر : إن زاوية مرادة مشهورون

بالكرم والفروسية . ومن أجل ذلك يقال لهم « محاميد الشرق ، مع قلتهم ، ويقول فيهم الشاعر :

مِرْبَاعُهُمْ سُرْتُ وَالْمَقْرُ وَمِصْنِيفُهُمْ فِي مَرَادِهِ<sup>(١)</sup>  
أهل السلوق مع الصقر وأهل الصلأ والعبادة<sup>(٢)</sup>

ومن أملاكهم وادي مطراتين ، وهو واد من أودية أرض سرت الخصبية ، وبه بئر تسمى المردومة .

وأصول زاوية مرادة — سيدى ناصر أو نصر وما قبله — كانوا يسكنون الهيشة ، وتراب زمزم والشكة وما حول هذه الجهات . ووقعت لهم حروب مع أولاد سليمان وعبد الله بن عبد النبي ( أبو قبيلة )<sup>(٣)</sup> وهو الذى أجلاهم من وطنهم الأول . وما زالوا يقاسمون فيه العبادة أولاد عمومتهم اه

\* مَرَاوَة : بلد شرقي بنى غازى إلى الشمال قليلا بنحو ١٤٧٥ كم .

\* مرتوبة : قرية من قرى برقة . وبها عين ماء تسمى « عين مرتوبة » وهذه المنطقة تسمى الفتاح ، وتقع فى الجنوب الشرقى من درنه بنحو ٦٠ كم وبها زاوية للسوسية .

\* المرج : اسم عربى أطلقه العرب على مدينة يونانية قديمة فى برقة

---

(١) المرباع : مكان نزول أهل البادية فى الربيع - والمصيف : مكان نزولهم فى الصيف .

(٢) السلوقى : كلب يصطاد به . والصقر : طير من الجوارح للصيد .

(٣) القبيلة فى عرف الطرابلسيين هى رجل الخنثب التى يمشى عليها من قطعت لإحدى رجليه ، أو ما يتوكأ عليه .

كانت تسمى « بارشى » أو « باركى » ، أسستها جالية يونانية سنة ١٥٥١م<sup>(١)</sup> ولما استقر العرب في بركة اختاروا المريج عاصمة لهم بعدها عن البحر ، وحسن مناخها ، واعتدال هوائها ، وخصوبة أرضها ، ومناسبتها لطبيعة حياتهم . ومرعى حيواناتهم .

وسمّتها العرب بركة تعريباً لكلمة « باركى » أو « بارشى » ، وتوسعوا في اطلاق هذا الاسم فأطلقوه على بلاد « قورين » ، كلها ، وهى من عقبة السلوم شرقاً إلى عين الكبريت غرباً

ولم ينشئوا لها أسواراً إلا في أوائل المائة الثالثة ، بنى سورها المتوكل على الله ، وجعل له أبواباً من حديد<sup>(٢)</sup> .

وكلمة المريج كلمة عربية أطلقها العرب على هذا المكان لاتساعه وخصوبة أرضه وكثرة مرعاه لأن المريج في اللغة « أرض واسعة فيها نبت كثير تخرج فيها الدواب » ، أى ترعى ، والجمع مروج .

وهذا الوصف منطبق على هذه القطعة من الأرض ولذلك سماها العرب المريج ، ويقال لها أيضاً المدينة : الحمراء ، لحرارة تربتها .

وجدد بناءها الأتراك في مكانها القديم سنة ١٨٤٢ م

وتقع المريج في الشمال الشرقى من مدينة بنى غازى بنحو ١٠٠ كم ، وعلى طريق سكة الحديد التى كانت تمتد لإيها من بنى غازى ١٠٨ كم . ومينائها البحرى طليثة ، وهى تقع فى الجنوب من طليثة بنحو ٥٠ كم . ولم يذكرها القاموس فيما ذكره من مروج العرب وهى غير مضافة .

(١) يقال : إنها أنشئت ما بين سنتى ٥٦٠ ، و ٥٥٩ ق م .

(٢) انظر : بركة .

وفي زمن الطليان اغتصبوها من العرب ، وأنشأوا فيها دررا ومزارع . ولم تتسع صدورهم لبقاء اسم عربي ذي أهمية في برقة ، فاستصدروا قرارا رسمياً بتسميتها باسمها القديم « برشى » بدل اسمها العربي المرج ، وصار لا يكتب في الرسميات إلا كلمة « برشى » .

وقد خرج منها الطليان مقهورين سنة ١٩٤٣ وعاد إليها اسمها العربي ، وسكانها الآن كلهم من العرب . وفي شهر فبراير سنة ١٩٦٣ أصيبت بزلزال شديد ألحق بها أضرارا كثيرة في الأموال والأرواح . وأخرب من منازلها نحو ٣١٥ منزلا وقد أنشأت الحكومة الليبية مدينة جديدة على مسافة نحو ٦ كم من المرج القديمة وسمتها المرج . وشرعت في بنائها سنة ١٩٦٥ مرت بها في هذه السنة فوجدت العمل فيها جاريا وجيء إليها بالماء من عين الدبوسية من مسافة ١٦٠ كم تقريبا .

\* المردومة : بئر بوادي مطراتين بأرض مسرت ماؤها عذب .

\* مرزوق : هي عاصمة بلاد فزان في العهد التركي تقع جنوب غربي سببة بنحو ١٤٥ كم وتقع في الجنوب إلى الشرق من مدينة طرابلس بنحو ٧٧٥ كم و ١١١٥ على طريق مصراتة سببة

وفي العهد التركي كان عليها سور من الطين ، وعليه أبراج ، وأغلب أزقتها ضيق ومتعرج . وكان الترك يتخذونها مقراً لموظفيهم .

\* مرسى مركيت : شرقي قصر بني ولول بعشرين ميلا وهو غير معروف الآن .

\* مرسى مصراتة : هي مرسى قصر محمد ويقع شمالي المواطنين — عاصمة مصراتة — بنحو ١٢ كم .

• المَرْقَب : أصله في اللغة المكان العالى الذى يعلوه الإنسان يشرف على ما حوله من الأرض المنخفضة .

والمرقب جبل عال بقرب مدينة الخنسر ، وحوله أراض منخفضة إذا ما علاه الإنسان أشرف عليها كلها ، ومن أجل ذلك سمى المرقب ، فالتسمية عربية صحيحة .

وقعت فيه وقعة كبيرة بين العرب والطيالان في ١٢ من يوية سنة ١٩١٢ استشهد فيها نحو مائة شهيد من بينهم على فائق لإمسيك الغرباني وهى من الممارك المشهورة ( انظر كتابنا جهاد الأبطال ) .

• مَرْمَرِيكا : هى الأرض الواقعة بين وادى التيمى الذى يقع فى نهاية الجبل الأخضر الشرقية وبين الحدود المصرية وهذا اسمها الجغرافى القديم أما اليوم فاسمها : البطنان .

• مروان : بلد بغريان .

• مَزْدَة : بلدة قديمة تقع جنوبى غربان بنحو ٨٥ كم . وسكانها الأصليون قنطرار ، وهم جماعة من البربر وكانوا فى القديم يسكنون قنطرارة ، وهى التى نسميها الآن « تيجى » ونزحوا إلى مزدة فى مناسبات ما زالت مجهولة . ومن سكان مزدة أولاد مرعى الغيبان ، وهم عرب ، فخذ من بنى مقرح « المقارحة » ، وهم أصحاب الكلمة فيها ويفهم من ابن غلبون أن أولاد مرعى الغيبان نزحوا عنها وآل أمرها إلى قنطرار . ويقول ابن غلبون أن بها قصرين حصينين من بناء الأول<sup>(١)</sup> وكان أهلها مشهورون بصناعة البارود ، وفيها قليل من البساتين بها تحل قليل . وفيها زاوية اشتهرت بزواية السنى بنيت سنة ١٢٦١ هـ ( انظر زاوية السنى ) .

(١) كان هذا الوصف فى عصر ابن غلبون سنة ١١٣٣ هـ .

وقد رأيت من روى لى : أن الرواونة كانوا يسكنون مزدة في الجهة الشرقية منها . وقنطرار والزنتان يسكنون الجهة الغربية . ويوجد فيها قصر يسمى : قصر المقارحة في شمال الجهة الشرقية لأن فيها أولاد مرعى وهم نخذ من المقارحة .

احتلها الطليان في يولية سنة ١٩١٣ وخرجوا منها حينما خرجوا من ليبيا كلها سنة ١٩٤٣

• مُساعد : أول مركز لبي غربى الحدود المصرية .

وهذا المكان كان اسمه «مُصَيِّحَط» وفي سنة ١٩١٥ لما كان السيد أحمد الشريف رئيس المجاهدين في هذه المنطقة سماه «مُساعد» وسماه الطليان بعد ذلك «كابوتزو» ويقع شرق طبرق بنحو ١٥٨ كم

• مسجد الجَدَّة : بَنَتْهُ إحدى سيدات بنى الأَغلِب<sup>(١)</sup> ، وعرف أخيرا بمسجد البارزى ، لأن أبا الحسن البارزى كان ملازما له ، وهو يقع خارج السور من جهة الشمال يشرف على المقابر (جبانة الغرباء ؟) وعرف أخيرا بمسجد أبى عثمان سعيد بن خلفون الحَسَّانى ، أصله من قرية حَسَّان (قصور حسان) لأنه كان ملازما له ، وكان رجلا صالحا ، وعرف بالجاب لأنه كان جباب الدعوة ويقال له : مسجد الجدود .

• مسجد درنة : أسسه محمد بن محمود القره مانلى سنة ١١٠١ هـ .

ومحمود هذا هو محمود بك درنة وما زالت هذه الأسرة موجودة إلى اليوم ، ومشهورة بهذا اللقب .

وهذا المسجد من أنخم المساجد ببرقة ، يقوم سقفه على اثنتين وأربعين قبة .

---

(١) يظهر أنها اشتهرت بلقب الجدة .



\* مسجد الزروق : بناه خادمه أحمد بعد وفاة الشيخ بنحو عشرين سنة وسكن بجواره ، وتولاه أحفاده من بعده .

ولما مر به الأستاذ العياشي سنة ١٠٧٢ هـ وجد به حفيده<sup>(١)</sup> أحمد بن عبد الرحمن بن أحمد خادم الشيخ .

\* مسجد سيقاظة : هو مسجد أبي الحسن السيقاطي بزوزور . وهو من المساجد القديمة فيها وقبيلة سيقاظة ما زالت معروفة بزوزور . وهي من بجريس القبيلة المعروفة<sup>(٢)</sup> توفي أبو الحسن السيقاطي سنة ٤٢٠ هـ .

\* مسجد الشعاب : مسجد أثرى من مساجد طرابلس القديمة بني في أوائل المائة الثالثة الهجرية .

ابتدأ بناء هذا المسجد أحد الطرابلسيين وعجز عن إتمامه ، ولما علم الشيخ الشعاب بذلك استأذن صاحبه في إتمامه فأذن له أمام قاضي البلد فأتمه الشيخ الشعاب على حسابه ، ولزمه وعرف به .

ولمكان مسجد الشعاب ذكريات تاريخية قديمة ذلك أن جيش المسلمين بقيادة عمرو بن العاص لما ذهبوا لفتح طرابلس نزلوا بمنطقة مسجد الشعاب وكان ربوة عالية وتشمل ما يسمى الآن بالظهرة وما حوالها من الأراضي الجنوبية وكل هذه المنطقة أعلى من أرض المدينة وعبر ابن عبد الحكم فقال:

---

(١) أي حفيد أحمد خادم الشيخ .

(٢) قبيلة بجريس كانت قبيلة بربرية تسكن زوزور ... وقد ذهب البربر من هذه الناحية وبقى الاسم وما زال موجودا بزوزور ، ولا أدري إن كانت القبيلة تمت إلى البربر بصلة ، أو هو الاسم يطلق على المكان والسكان ، كما تقول تهووة وأرقة ، وهي أسماء بربرية ما زالت تطلق على المكان والسكان ، مع أن السكان من القبائل العربية .

ونزلوا على القبة . وهذا باعتبار زمانه هو ؛ لأن مسجد الشعاب كان قد بنى وجعلت له قبة ، أما في زمن الصحابة فلم تكن هناك قبة كما هو معلوم بالبداهة ، وما زال هذا المسجد قائما .

وهذا المسجد المبارك كانت تقيم سمدونة المرأة الصالحة التقية عليها رحمة الله .

\* مسجد العشرة : كان في رجة مدينة طرابلس مسجد يعرف بمسجد العشرة ، لأن عشرة من أعيانها كانوا يجتمعون فيه للتشاور فيما بينهم من شئون ، وكان هذا في النصف الأول من المائة السادسة أيام رياسة بنى مطروح الأولى .. ولما استولى عليها الموحدون سنة ٥٥٥ هـ زال هذا التقليد الكريم ، وزال عن المسجد هذا الاسم الجميل .

ورجة طرابلس كانت في مكان مسجد أحمد باشا وهي التي عناها ابن مطروح بقوله « موقف الغنم » ، في شعره الذي يقول فيه :

لوقفة عند باب البحر ضاحية وباب هوارة وموقف الغنم  
أشهى إلى النفس من دير الزجاج ومن  
كسر الخليج وشاطى بركة الخدم<sup>(١)</sup>

وإذا صح أن مسجد أحمد باشا بنى على أنقاض مسجد قديم كما يقال فمن المرجح أن يكون مسجد العشرة ، لأنه كان قرب الرجة .

\* مسجد قصر حمد : يوجد مسجد قديم في الناحية الشرقية من قصر حمد بمصراته بناه محمود محمود خازند دار .

---

(١) قال هذا ابن مطروح حينما ترك طرابلس وهاجر إلى الإسكندرية سنة ٥٦٨ هـ قاله وهو يمين إلى وطنه طرابلس .

ومحمود هذا كان علجاً من علوج الترك أسلم وحسن إسلامه . كما يقول ابن غلبون . وكان في زمن ولاية محمد الحداد على طرابلس سنة ١٠٨٩ هـ .

\* مسلة : بلدة صغيرة في الجبل الأخضر غرب مدينة البيضاء بنحو ١٠ كم ، وفي الشمال الشرقي من بني غازي بنحو ٢٢٧ كم وبها مدرسة ومسجد مرت بها في جمادى الأولى ١٣٨٥ هـ ١٩٦٥ م وهي كما وصفت .

\* المسلّة : مكان شمالي الجغبوب بنحو ١٥ كم في طريق الذهاب إليها من طبرق .

\* المسلات : بنايات مرتفعة تشبه المسلات بوادي المردوم بأرض أرفلّة

\* مسلاتة : بلد كبير يقع في الجنوب الشرقي من مدينة طرابلس بنحو ١٢٥ كم . وأرضها جبلية ويُعنى أهلها بشجر الزيتون ويُغسلون منه زيتاً كثيراً ، وقد اشتهرت بكثرة الزيت منذ القدم

وكلمة مسلاتة كلمة بربرية كانت تطلق على قبيلة من البربر<sup>(١)</sup> ولما كثر العنصر العربي في إفريقية وتغلبوا على أمصارها وسكنوا مدينتها وقراها وأصبحوا أكثرية انحاز البربر إلى جبل نفوسة وزوارة ، واندمج بعضهم الآخر في العرب وبقيت الأسماء تطلق على الأماكن التي كانوا يسكنونها مثل ترهونة ، ومسلاتة ، وغريان ، وأصبح الجنس العربي هو الذي يملك هذه الأراضي ويسكنها

ومن أدركنا من علماءها الشيخ السنوسي بن أحمد بن صالح هاجر في بدء الاحتلال الإيطالي إلى عمّان ، وتولى القضاء في الصلح بشرق الأردن وتوفي فيها عن سن تناهز الثمانين

---

(١) هذه القبيلة من قبائل هواراة كانت تسمى (سلاتة) وحرفت . وسلاتة هذا أحد أبناء هواراة الذي نسبت إليه قبيلة هواراة

• مسوس: مكان بيرة ، ويقع في الجنوب الشرقي من بني غازي بنحو ١٤١٦ كم . وهو ملك للعواقر . وبه زاوية للسوسية .  
ويقول أبو عبيد البكري : « وبه آثار قباب خربة وجواب يقال إن عددها ٣٦٠ وبه بساتين .

ويقال : إن في هذا الوادي تربة يغلي منها العسل ، .

• مسيد ابن دُخان : بميم وسين ، ويا تحتية ، ودال : موضع بمصراته ، دُفن فيه أبناء جَنْبَر التاورغي بعد أن قتلهم عثمان باشا صاحب المدرسة المشهورة في طرابلس ومنع الناس من دفنهم في مقبرة مصراته وهذا قليل من كثير من أعمال الترك في طرابلس .

• مَسِين دَارِه : بلد من بلدان مسَلاتة ، وبها ضريح أبي رأس . وتقع شمالي القصبات .

المشرك: اسم واد من أملاك تاورغة ، ويقع في الجنوب الغربي من بلدة تاورغة ، وبه قصر قديم يسمى قصر المشرك وبه استشهد محمد سعدون في ٤ من مايو سنة ١٩٢٣ في معركة كبيرة بين الطرابلسيين والهلليان  
• المُشَيِّطِيَّة : بالتصغير : مكان شرقي مدينة سُرت بنحو ساعتين

وكان لسيف النصر والدمد سيف النصر فيها موقوف مع المجاهدين ذكرناه في كتابنا « جهاد الأبطال » ، ص ٨٧ .

• مصراته : مدينة من مدن طرابلس المشهورة ويقع شرقي مدينة طرابلس بنحو ٢١٥ كم وقد اشتهرت منذ القدم بالنشاط التجاري وتقع على بداية خليج سرت من الشمال وعاصمتها القديمة ( قصر حَمَد ) على شاطئ البحر وهو مرصى ممتاز .

وعاصمتها الآن (المواطن) . وتقع جنوبي قصر محمد بنحو عشرة أكم ويقول عنها الأستاذ فالخ الظاهري : إن بها معدن الزئبق والكبريت .

أنشأ فيها رمضان السويحلي سنة ١٩١٥ حكومة وطنية عربية مستقلة كانت مركز الجهاد ، ومنيع مقاومة الطليان . احتلها الطليان سنة ١٩٢٣ وبسقوطها سقطت جميع البلاد الطرابلسية في يد الطليان ، وجلى الطرابلسيون عن بلادهم إلى مصر ، وتونس ، والجزائر ، والسودان .  
وهي الآن مركز حكومة المنطقة الشرقية من مناطق طرابلس (محافظة) .

وتطلق كلمة مصراتة على المنطقة كما تطلق على السكان وكلمة (مصراتة) كلمة بربرية ، كانت تطلق على قبيلة بربرية من قبائل هوارة المشهورة<sup>(١)</sup> كانت تسكن هذه الناحية وكانت قبائل هوارة - قبل الفتح الإسلامي - تحيط بمدينة لدة من كل جهة .

وسكان مصراتة الكول أوغلية - الكوارغلية - والأهالي ، والأشراف . وعدة جماعات أخرى ينتمون إلى قبائل عربية . ولغة الجميع عربية وتشتمل على نحو أربعين قرية . . وبها زاوية الزروق وزاوية المحجوب . وزاوية المدني ، وكل منها تعلم أولاد المسلمين القرآن وبعض الدروس الدينية . . وقد أسس فيها الحاج عبد الله القويري سنة ١٩٥٣ م معهداً لتعليم العلوم العصرية ولها ثلاث مراسم بحرية ، هي : قصر محمد ، وأبو شعيبة ، والعوينية ، وهي من مدن طرابلس المهمة من الناحية التجارية والعمرانية ، والثقافية .

(ملحوظة) اطلعت على كتابتها (مصراتة) و (مصرطة) و (مصراتة)

---

(١) كانت هذه القبيلة تسمى (مراتة) وحرقت إلى مصراتة .

وأرجح الثالثة؛ لأنها اسم القبيلة البربرية التي كانت تسكن هذه المنطقة، وكثيراً ما تدخل العربية شيئاً من الإصلاح على بعض الكلمات التي تستقلها اللهجة العربية، ولكن كلمة ( مصراتة ) لا تحتاج إلى شيء من التحريف لثقلها في النطق فلم تغيرها اللهجة العربية .

\* المصري : اسم مكان جنوبي مدينة طرابلس منسوب إلى رجل أصله من مصر، وبه سمي المكان « المصري » .

واسم هذا المصري إبراهيم بن المصري تولى ولاية طرابلس سنة ١٠٨٦هـ - وكان رجلاً دينياً، حرّم على الأتراك ما كانوا يرتكبونه من الموبقات في طرابلس مثل الزنا وشرب الخمر، فتعصبوا ضده وخلعوه من الولاية في ١٨ من المحرم سنة ١٠٨٧هـ فسافر إلى الإسكندرية، وما زال هذا المكان ينسب إليه

وهو الذي أنشأ برج الشعاب، ويعرف أيضاً بالبرج الشرقي، وفي سنة ١٢٩٩ - ١٣٠٠هـ أنشأ أحمد باشا راسم برجا بهذا المكان للدفاع عن البلاد وسمى استحكام المصري .

\* المصريّة : كلمة مَرَاكُشِيَّة يطلقها المَرَاكُشِيُّون على الغرفة التي تكون في مدخل المسجد أو مدخل البيت لاستقبال الضيوف، ويجلس فيها من لم يكن متزوجاً . ويسمى الطرابلسيون « المربوعة » .

وبها أن الأستاذ العياشي مراكشي، فقد أطلق كلمة «مصرية» على الغرفة التي كانت بجامعة الحاج إبراهيم بأقصى المدينة قرب ضريح الشيخ سالم المشاط، وينزل فيها هو ومن معه من الحجاج .

\* المصليّ : مكان بالجهة الغربية من مدينة طرابلس جعل لتقام فيه صلاة العيد، بناه عبد الله بن أبي مسلم<sup>(١)</sup>، وخليل بن إسحاق سنة ٥٣٠٠هـ .

---

(١) كان حاكماً في طرابلس سنة ٥٣٠٠هـ .

قال التجاني في رحلته : « وهو الآن يعرف بالعيون . لأن هناك عيوناً يجرى ماؤها نحوه فسمى بالعيون » ، وذكر التجاني أن شجرة حمير بنتت في هذا المصلى . ولا يوجد من هذا النوع في طرابلس كلها إلا هذه الشجرة وأنشىء بها مصلى جديد بقرب باب البحر بين الجنوب والشرق منه والعمونيات مكان يقع غرب مدينة أطرابلس خارج السور ، ما زال معروفاً إلى اليوم سنة ١٩٦٧ .

\* والمصلى : مكان وراء جامع محمود خازندار ، أسسه محمود خازندار مؤسس الجامع الذي بلصقه ومحمود هذا كان علجاً رومياً أسلم وحسن إسلامه وكان في زمن ولاية محمد الحداد على طرابلس سنة ١٠٨٩ أسس هذا المصلى<sup>(١)</sup> . ويوجد بجوار المصلى مسجد يقال له مسجد صفرداي . . . و صفرداي هذا هو سليمان داي أسندت إليه ولاية طرابلس سنة ١٠١٢ هـ وفي أيام الاحتلال الإيطالي أقامت عليه إيطاليا مدرسة لليهود ، وجعلت محراب المصلى محلاً يتغوط فيه وهكذا تعمد إيطاليا إلى جرح إحساس المسلمين في مساجدهم . وبعد أن اغتصبت إسرائيل فلسطين . وهاجر إليها يهود طرابلس ، وبعد أن طُرد الطليان من طرابلس واستقلت ليبيا استولى الطرابلسيون على هذه المدرسة ودخلها أولادهم يتعلمون فيها تعاليم محمد صلى الله عليه وسلم ، ومساحتها كبيرة جداً . وما زال المكان يعرف بالمصلى . . . وقد زرتها سنة ١٩٦٥ وهي كما وصفت .

\* مصيعط : ( انظر مساعد ) .

\* مطاربينة : مكان لهبوط الطائرات يقع شرقي مدينة بني غازي بنحو ٢٥ كم . وقد جعلت فيه آلات لرفع المياه الجوفية ، يصب في صهاريج كبيرة ووُصلت بمدينة بني غازي للشرب .

(١) انظر : مسجد قصر حمد .

\* مطراتين : بئر شرقي مدينة سرت ( انظر وادي مطراتين )

\* المطرد : سوبه ، يقال لمحجة الطريق : مطردة . وكل شيء امتد يقال له اطرد .

والمطرد : بلد من بلاد مدينة الزاوية يقع غربها بنحو ٧ كم ، وعلى حدود الحرشا الغربية . وهو على ساحل البحر . وبه قصر قديم كان يسمى قصر سوية والآن يسمى قصر المطرد . وما زالت بعض دوره قائمة سنة ١٩٦٧ وبنيت في جهته الشرقية مدرسة سنة ١٩٦٥ ، ويمتد من الشرق إلى الغرب بنحو ستة كم ، ولعله لهذا الامتداد سمي المطرد : أي المكان الممتد . وعلى هذا المعنى يكون ضبطه بالميم المفتوحة والطاء المشددة والراء المكسورة والمتعارف في ضبطه عند السكان بميم مفتوحة ، وطاء ساكنة ، وراء مكسورة ، كأنهم شبهوه بمحجة الطريق .

ويسكنه جماعة من البلاعة وهم من أبناء أبي العز الذي ينسب إليه البلاعة كلهم .

\* مطور بوعيسى : هو حفرة في قرية بوعيسى كالبئر ، قطرها أقل من متر بنيت منها مسافة بالحجارة نحو ثلاثة أمتار ، وبعد هذه المسافة طبقة حجرية ، نقر فيها بقدر سعة المسافة التي قبلها ، في طول متر تقريبا ؛ وبعد هذه الطبقة الحجرية طبقة رخوة ، حفر فيها شرقا وغربا ، وشمالا وجنوبا نحو خمسة أمتار في علو مترين تقريبا بحيث لا يقدر القائم في قعرها أن يصل إلى نهاية القصبية من أسفل

وفي زمن من أزمان انطفاء نور العلم وغلبة الجهل اتخذ من هذا المطور مستشفى للجانين ينزل فيه المجنون ويترك وحده ، فراشه الأرض وغطاؤه الظلام الحالك ، وأكله ودواؤه كسرة من خبز كتب عليها شيء من التعاويذ ، يبقى المجنون في هذا القار ما شاء الله أن يبقى ، ثم يخرج حيا



أوميتا ، وقد نك جسمه البرد ، ويس جلده من الجوع ، وكان القائم بأمر هذا المطمور ونحن صغار الشيخ عبد الرحمن البوعيسى ، وهو الذى ينزل للجنون — وهو فى قمر تلك الحفرة — كسرة من الخبز ، بعد أن يكتب عليها ما اعتاد أن يكتبه من التعاويذ

كانت عملية قذف المجانين فى هذا المطمور تمارس إلى سنة ١٣١٥ هـ وبعدها بقليل ، ولا ندرى متى انتهت ولا متى ابتدأت .

ويعلم الله أنها عملية جاهلية ، أوحى بها إلى عقول البسطاء ما انتشر بين الناس من أعمال المشعوذين ومحترفى كتابة التهايم ودعوى الاتصال بالجن للحصول على قرش من هذا الطريق المزدول ، وهو السحت بعينه .

وقد رأيت هذا المطمور يوم ٢٨ من أغسطس سنة ١٩٦٥ وهو كما وصفت ، وهو معطل عن العمل بعد أن أدرك الناس من نور العلم ما أيقنوا به أن هذا المطمور بقية من بقايا الجاهلية الأولى ، وأن الإسلام والعقل لا يقران مثل هذه الأعمال المستقبحة .

ويقع المطمور فى شارع وراء الجامع بنحو خمسين مترا .

\* المعزّية : قصر من قصور المعز لدين الله بناه فى برقة ونزل به وهو ذاهب إلى مصر سنة ٣٦٢ هـ ، ويقع شرق أجدابية بمرحلة ، لأنه رحل من قصره بأجدابية ، ونزل بالمعزّية<sup>(١)</sup>

\* المعقل : مكان بأرض سرت بين الأحمر وهرأوة . شرقى سرت . ويسمى المعقل لأنه وقعت فيه معارك بين العرب فعملوا فيه معاقل وترسوا

---

(١) انظر ( تاريخ الفتح العربى فى ليبيا ) .

بها ، وما زالت به أحجار موضوعة بعضها فوق بعض على هيئة المعقل تدل على أنه كان معقلا .

ويظهر أن هذه المعارك كانت بين أولاد سليمان وعبد القادر الجبالي في المائة العاشرة على التقريب ، أو في أوائل القرن الحادى عشر الهجرى . وقد أشرنا إلى هذه المعارك فيما كتبناه عن أسرة الجبالي فى تعليقنا على تاريخ ابن غليون .

● مغارة : حفرة فى الأرض بساحل البحر بقرب أبى شعيقة بمصراته كان يتعبد فيها الصالحون ، زارها الشيخ العياشى صاحب الرحلة فى شعبان سنة ١٠٧٢ هـ مع الشيخ أبى تركية . وهى صغيرة مواجهة للبحر وذكر أبوتركية للشيخ العياشى : أن هذه المغارة كانت غير معروفة ، وقد مر رجل من العُباد اسمه الشيخ فرج ففتحها ، وهو موجود بالجزائر

وزارها الأستاذ أحمد بن محمد بن ناصر ( صاحب الرحلة الناصرية ) فى حجته سنة ١١٠٩ هـ ودله عليها الأستاذ عبد الله بن غليون . وقال : وهى بقرب أبى شعيقة ، وبابها يفتح ناحية البحر ولما حج سنة ١١٢١ هـ لم يجدها ، وقال : وكان يتعبد فيها الصالحون ولهذا كانت تزار .

● مغارة سيف النصر : مغارة منحوتة فى جبل غير صلد بوادى نفد من أملاك ورقلة ، وهى قديمة .

ونُسبت إلى سيف النصر أحد أحفاد الأسرة المعروفة لأنه أقام بنفد وكان يجلس بها فنسبت إليه

وقد رأيتها سنة ١٩٢٣ حينما كانت حكومة المجاهدين فى نفد ، وهى منحوتة فى وسط الجبل ، وترتفع على الأرض بنحو ثلاثة أمتار وقد استعملتها حكومة المجاهدين فى بعض الأغراض . وهى تقع فى الضفة

الشرقية من الوادى حينما يكون الإنسان ذاهباً إلى الجنوب وتقع في منتصفه تقريباً

\* مغمداس : مكان بأرض سرت به عدة أصنام وقد تنوسى هذا الاسم ، ويعرف الآن بالصنديات - جمع صنم مُصغراً - وهي نحو خمسة أصنام ما تزال قائمة ، وتقع بين بورتمة والزعفران . على شاطئ البحر كان جيش عقبة أقام به سنة ٤٩ هـ وذهب عقبة إلى الجنوب ففتح بلاد فزان والسودان ورجع بعد خمسة أشهر فوجد بقية الجيش في انتظاره ومنه ذهب إلى إفريقيا .

وقد غلط بعض المؤرخين فسماه غدامس ، لأنه اشتبه عليه اسم غدامس - المدينة الصحراوية المشهورة - باسم مغمداس ، ولم يمكنه التفرقة بينهما وذكر في طبقات الإباضية بلفظ ( مغمداس ) غلط

ويقول البكري : وبه قصر بناه الأعرابي عامل سرت لبني عبيداه ولا يوجد الآن أثر لهذا القصر

وقد التقى عمر العجلى ( أبو الأحوص ) في مغمداس مع عبد الأعلى ابن السَّمح ( أبو الخطاب ) القائم بدعوة الإباضية في طرابلس سنة ٥٤٢ هـ ، واقتلوا على البحر ، فانهزم أبو الأحوص إلى مصر ، واستولى أبو الخطاب على معسكره .

انظر كتابنا ( تاريخ الفتح العربي في ليبيا ) .

\* مقبرة الطلبة : توجد بجنزور مقبرة تسمى مقبرة الطلبة ، وهي إحدى المقابر الأربعة التي يقال : إن الشيخ عبدالسلام الأسمر سماها مدائن الأولياء .

والمقبرة الثانية : مقبرة عويجة ( مقبرة سيدي عساكر ) .

والمقبرة الثالثة : مقبرة سيدي منذر بمدينة طرابلس .

والمقبرة الرابعة : مقبرة الفواتير بزلتين

\* المقرون : قرية صغيرة ، جنوبي بني غازى .

\* ملاحة تاجورة : ناحية من البحر في شمالي تاجورة كان يؤخذ منها الملح حينما يتجمد ماء البحر في أيام الصيف ويصير ملحاً .

وفي أيام الإدارة البريطانية في طرابلس أعطت هذه القطعة لأمريكا وهو إعطاء من غير مالك لغير مستحق ، وأنشأت فيها قاعدة حربية تشمل على مطار من أكبر مطارات العالم ، وقوة عسكرية بكل ما يلزمها من دبابات ، ومدافع ، ورشاشات وكل ما تحتاج إليه من آلات الحرب الثقيلة والخفيفة .

وفيهما مستشفى من أكبر المستشفيات ، ومحل تدريب عسكري على أوسع نطاق ، وثكنات لسكنى الجنود وعائلات لضباط ، وجهازها بكل ما تحتاج إليه الحياة المدنية الحديثة ، ومن رآها لا يصفها إلا بأنها قطعة من أمريكا نقلت إلى طرابلس ، حتى التعامل فيها لا يقبل إلا بالعملة الأمريكية . وتبلغ مساحتها ١٤ كم مربعاً

ولما استقلت ليبيا وجدت نفسها أمام الأمر الواقع ، فاضطرت للنص على هذه القاعدة في المعاهدة التي عقدها مع أمريكا في ٢٤ من ديسمبر سنة ١٩٥١ وجاء في المعاهدة الأمريكية الليبية أن مدة هذه القاعدة عشرون سنة وتتجدد من تلقاء نفسها إلى أن يعلن أحد الطرفين عن إنهاؤها

\* ملاحة السّيبتي : اسم مكان بقرب نمد حسان ينتهي إليها وادي بني في جريانه .

\* والملاحة : سبخة بقرب زوارة يؤخذ منها الملح .

\* وملاحة غدامس : تقع شرقيها ، بينها وبين طبقة .

- \* ملتقى الطرق تقاطع الطرق - ذاهبة إلى الجنوب والشمال ، والشرق والغرب ، في الكيلو ١٢ شرق مدينة البيضاء . ويقال له ( ويفو شحات ) ويفو كلمة إيطالية ، معناها ملتقى الطرق ، أو مفترق الطرق .
- \* مُلَسَّغَة : شعاب بين مرتفعات من الأرض تكاد تكون جبلية وهي من أراضي ترهونة غربى البويرات ، وبها آبار قريبة الماء ( أحساء ) .
- \* مَكْشفا : واحة صغيرة قرب الجغبوب
- \* مَلَيْتِيَة : قرية شرق زوارة .
- \* مندرة : بركة ماء بواى الآجال بفزان ( انظر وادى الآجال ) .
- \* المنشار : عدة رؤوس شبه جبلية ، مخلوطة بالتراب جنوبى بئر الغنم ، وتمتد مسافة من الشرق إلى الغرب . ذكره غومة فى شعره بعد رجوعه من منفاه سنة ١٢٧١ هـ ١٨٥٥ م ولكثره ما فيه من رؤوس شبه بالمنشار ( انظر الطاحونة )
- \* المنصف : ويقال له الآن النصف أيضاً . وهو مكان يقع فى نصف المسافة بين سرت والمصراتة ، فن تجاوزه إلى الشمال أو الجنوب يقول تجاوزنا نصف المسافة . ومن أجل ذلك سمي المنصف والمنصف فى اللغة : نصف الطريق . فهو استعمال عربى صحيح .
- \* المنصورية : ( انظر صياد ) .
- \* منطروس : هو جبل تكوت ( انظر : تكوت ) .
- \* المُنْشِيم : مكان شرقى مقطع الكبريت فى أرض رملية ، وفيها كثير من الأعشاب التى تنبت فى الأرض السبخة وبه أحساء ماء عذب . وذكره صاحب الرحلة الناصرية باسم ( المنعقل ) باللام بعد العين وهذا الاسم غير معروف فى زماننا ولعل ميم المنعم حرفت إلى لام المنعل .

\* منقار النسر : جبل صغير عال ممتد من الشمال إلى الجنوب يقال له منقار النسر . ويقع في أرض سرت بالقرب من عين الكبريت ، وحواليه من الشمال والغرب والشرق أرض سهلة منبسطة وهو ممتد فيها كالمنقار .

\* منقع شبنغ : مكان قبلي غوط صوغية بقرب قرقوزة .

والمنقع - كجمع - الموضع يجتمع فيه الماء وهو مستنقع الماء ، وهو لإطلاق عربي صحيح .

وكان ينبت في هذا المكان الدّيس والسّمار<sup>(١)</sup> وكان السُّرّاق في العهد التركي يسرقون الحيوانات وبمرون بهافيه ليذهب أثرها ، ويكن فيه قطاع الطرق لنهب أموال المسافرين وهو الآن بساتين فيها من جميع أنواع الأشجار

\* منهوشة : (انظر : سبخة منهوشة)

\* موقف الغنم : أرض متسعة في مدينة طرابلس كانت تقابل باب السور المعروف بباب هواره من داخل المدينة ، كانت توقف فيه الأغنام والمواشي المعروضة للبيع ويسمى مثل هذا المكان الرحبة ، وما زال هذا التقليد معروفاً في طرابلس فيطلقون كلمة «رحبة» ، على الأماكن التي تعرض فيها الحيوانات أو الحبوب للبيع

وحسب أفهمته من رحلة التجاني<sup>(١)</sup> وغيرها : أن موقف الغنم كان يتبدى .

---

(١) الديس والديمار : نباتان من النبات ذى الساق الواحدة يتفرع من جذوره ويبلغ طول الفرع إلى أعلى نحو متر بدون أن يكون فيه عقل أو فروع أو ورق ويصنع من السمار الحصر ومن الديس أشياء ينتفع بها أصحاب الأكواخ في وقايتهم من المطر والشمس .  
(٢) هكذا قال التجاني .

من أمام جامع أحمد باشا من الجهة الشرقية في مكان سوق المشير الآن ووراءه من الجهة الشرقية ويمتد شمالاً إلى مكان برج الساعة وكان يسمى الرجبة ، وغرباً إلى سوق الرباع الغربي (المعروف الآن بسوق اللقطة)<sup>(١)</sup> ويشمل مكان جامع أحمد باشا

\* مياسر مكان بأجدابية ، أو قريب منها ، بنى فيه المعز لدين الله قصرًا نزل به ، وهو ذاهب إلى مصر . . . وبنى في القصر مسجداً .

ولما مات جوذر الصقلي - أحد ماليك المعز لدين الله - ببرقة ، وهو ذاهب مع سيده إلى مصر ، حمل إلى المعز وهو نازل بهذا القصر ، وصلى عليه ، ودفن بالمسجد الذي بنى بهذا القصر .

---

(١) اللفظة : كناية عن المنسوجات الصوفية .

## حرف النون :

• النافورة اسم بئر بتبول ، تقع في الشمال الغربي من جالو بنحو ٢٥ كم . اكتشفت في أغسطس سنة ١٩٦٥، وإنتاجها اليوم ٤٢٠ برميلا .

• نالوت : مدينة من مدن جبل نفوسة ، تقع في نهايته الغربية . وتبعد عن مدينة طرابلس في الجنوب الغربي بنحو ٢٨٥ كم . وغربي جادو بنحو ١١٠ كم على طريق الجبل ويقال لها : لالوت

• نبارة : كان اسماً لمدينة أطرابلس ، وكلمة ( تريبيلي ) — كانت مستعملة إذ ذاك — وتطلق على القطر كله .

• نَيْرِنَتَة : قرية كانت بفران تسمى بهذا الاسم

• النَّدوة : بيت كان معداً لسكنى الجند بمدينة طرابلس تجاه الداخل من باب هواره ، وبابه يفتح إلى الناحية الشرقية تجاه القلعة قال ابن غلبون : « وقد بنى الآن جامعاً على يدي أحمد باشا قرملتي ويسميه الجند : والاوز لار ، ومعناها بالعربية ( جمع الديار ) أو ( الديار المجتمعة ) .

• النَّصْبُ التذكارى : أقيم في مدينة البيضاء . وعلى مقربة من الزاوية نصب تذكارى بمناسبة مرور مائة سنة على وفاة السيد محمد بن علي السنوسى سنة ١٣٧٦ هـ .

وهو بناء مستدير ، يقوم على ستة أعمدة ، وما بينها فراغ ، وفي وسط الأعمدة حوض مستدير من الفسيفساء الملونة وفي وسط الحوض عمود من الفسيفساء الحمراء ، تتفرع منه ستة أجنحة في وسط الحوض .



وارتفاع البناء حوالي ثلاثة أمتار . ويجمع رؤوس الأعمدة الستة سقف مسطح تقريباً وفي وسطه قبة صغيرة ويحيط به بناء مستدير نازل إلى أسفل ، عرضه نحو ٣٠ سنتي متر .

وقد كتب على هذا البناء المستدير من جهات ثلاثة :-

على إحداها ( وستقامم رشم شراباً ظهوراً )

وعلى الأخرى ( إن الأبرار يشتر بون من كأس كان مزاجهما كافوراً )  
وعلى الثالثة ( وآويتناهما إلى ربوة ذات قرار ومعين ) .

تم بناء هذا النصب في ٩ من صفر سنة ١٣٧٦ هـ ودعى للاحتفال به وفود من نحو خمسين دولة إسلامية ، رأته سنة ١٩٦٥ وهو على ما وصفت .

\* نصر بن رباح<sup>(١)</sup> اسم ولي مدفون فوق ربوة عالية شمالي الزاوية تشرف على البحر ، وبه سمي المكان . وكان للعلايقة<sup>(٢)</sup> عادة يزورونه في كل سنة . ويقيمون حواليه يوماً وليلة ، يطعمون الطعام ، ويتسابقون على الخيل . وقد انقطعت هذه العادة بالاحتلال الإيطالي سنة ١٩١١ م

\* النطرون : بلدة صغيرة بيرة ، وبها مسجد ، تقع شرقي رأس الهلال بنحو ١٠ كم .

\* النهم : اسم بئر بوادي هراوة بأرض سرت ( انظر هراوة )

\* نفسد : واد من أودية أرفكسة ، يقع جنوبي وادي بني وليد ، ويقع جنوبي قلعة الشيخ بنحو ١٦ كم . وهو من روافد وادي سوجتين .

---

(١) يظهر لي أن كلمة دربوح ، كلمة بربرية

(٢) هم بنو علاق يسكنون دحان وما حوله ويرجعون في نسبهم إلى

بني سليم .

ويقع بين سلسلتين من الجبال تحيطان به من الغرب والشرق، وامتداده من الجنوب الغربي إلى الشمال الشرقي . ويندفع ماؤه عند السدادة ، وهي تقع في نهايته الشرقية الشمالية . وعلى جانبيه آبار كثيرة .

وفي سنة ١٩٢٣ م اتخذ المجاهدون الطرابلسيون مركزاً لمقاومتهم . احتله الطليان في أول يناير سنة ١٩٢٤ م وجلا المجاهدون عنه إلى فوان ومصر . وانهت المقاومة ، واستولى الطليان على كل المنطقة الساحلية من طرابلس .

\* النقّازة : رؤوس جبال كثيرة متقاربة ، بينها وهاذ يختلف عمقها باختلاف ارتفاع تلك الرؤوس الجبلية وانخفاضها .

وتبتدىء من الكيلو ٣٦ شرق القربولتى وتنتهى فى الكيلو ٤٥ إلى الشرق قبيل المرّقب بقليل ، وهى تكون عقبة صعبة السلوك ، أو يستحيل السلوك فيها فى غير الطريق المعتبّد .

وسلسلة جبال النقّازة ، وشرقها جبال المرّقب تقع فى نهاية امتداد سلسلة جبال الأطلس ، التى تبتدىء من مراکش على ساحل المحيط الأطلسى وتنتهى فى الشرق بهذه الرؤوس الحجرية .

وفى سنة ١٩٢٣ وقعت فيها وقائع حربية مشهورة بين محمد سعدون السويحلى والطليان ( انظر كتابنا جهاد الأبطال فى طرابلس ) .

\* والنقّازة : صخرة عالية فى البحر غرب القلقول بمدينة طرابلس متصلة بـيرج بوليلة ، يصعد عليها السباحون ويثبون فى الماء .

\* والنقّازة فى قبيلة الشعافيين بأرض مسلاتة وتندحر إلى قبائل القربولتى .

\* النَّمْشَوَة : أرض من أملاك تاورغة وبها عدة آبار وتقع جنوبي تاورغة الغربي .

\* فَنَاتَالَه : إسم عين ماء كبيرة بجبل ففُوسَة، تقع في بلدة الرحيبات.. ونشأ كلمة بربرية معناها الجدة ، وتاله معناها عين الماء... ويقال إن هذه العين كانت مملوكة لامرأة ذات جاه ومكانة في قومها ، وأطلق عليها البربر كلمة « ننا » بمعنى الجدة احتراماً لها وتقديراً ، فكانها جدة لقومها ، وأضافوا إليها « تاله » بمعنى عين الماء ، فقالوا « فَنَاتَالَه » ، على قاعدة اللغات الأجنبية في تقديم المضاف إليه على المضاف . وترتيبها العربي عين الجدة .. وما زال قبر هذه السيدة معروفاً بقرب العين يقصده الناس للزيارة .

النواحي الأربعة : هذا الاسم يطلق على الأرض الواقعة بين تاجورة والمدينة من الشمال ، وترهونة وغريان من الجنوب وورشفانة من الغرب ، يسكنها عكارة ، والرقيعات والختنة ، والملاونة<sup>(١)</sup> ، ومن أجل وجود هذه الطوائف الأربعة فيها قسمها الترك إلى أربع نواح إدارية ، وسموها النواحي الأربعة . وتقع جنوبي مدينة طرابلس في نهاية أراضي المنشية . وللنواحي الأربعة شأن يذكر في حروب الطرابلسيين مع الطليان ، ذكرناها مفصلة في كتابنا ( جهاد الأبطال ) .

\* النَّوْفَلِيَّة قرية في وادي العقر من أرض سرت معروفة بهذا الاسم ، وتقع شرقي سرت بنحو ١٢٧ كم ، وفيها زاوية تسمى زاوية النوفلية ، وزاوية العقر... وهي منسوبة لعائلة نوفل من قبيلة المغاربة

---

(١) الملاونة من القبائل العربية المشهورة ويرجعون في نسبهم إلى بنى سليم بن منصور وهم بطن من سالم ، من هيب ، من سليم .

المشهوره ، لأن قبيلة المغاربة كانت قديماً تسكن هذه الناحية .. هكذا قال لى السيد العيساوى بوخنجر .

أقول : التوافقة : بطن من لبيد من سليم كانت منازلهم مع قومهم لبيد بيرة ، وأيضاً فإن المغاربة يرجعون إلى بنى سليم .

والنوفلية الآن سنة ١٩٦٧ بلدة كبيرة عامرة من أحسن المراكز الصحراوية ، وتقع جنوبى الطريق العام بنحو ٨ كم وفيها مركز حكومى ومدرسة وتبعد عن البحر إلى الجنوب بنحو ١٥ كم .

\* نُور : مكان غربى اليهودية بأرض ممرت به مقابر ، ويقال له قبر نور ، وهو شرقى الأحمر بقليل .

## حرف الهاء

\* المهاني : مكان جنوبي مدينة طرابلس وله شهرة في حرب الطرابلسيين مع الطليان

وسمى المهاني باسم رجل مغربي من مشايخ ركب الحج ، جاء حاجا فمات هناك ودفن بهذا المكان

وفي أيام الحكم التركي بنى به بُرج وسمى برج المهاني .

وفي ٢٦ من أكتوبر سنة ١٩١١ وقعت به واقعة كبيرة بين الطرابلسيين والطليان استشهد فيها مئات من الطرابلسيين ، وهي أول واقعة كبيرة هجم فيها الطرابلسيون على الطليان ( انظر كتابنا جهاد الأبطال ص ٦٣ )

\* الهيلية : بئر .

\* هراوة : واد بأرض سرت يقع شرقي بلدة سرت . وبه قتل عبدالقادر الجبال سيد روحه سنة ١٠٧٣ هـ قتله أولاد سليمان والجهمة .

\* المسروج : أرض متسعة فيها رؤوس جبال كثيرة صغيرة ، منتشرة هنا وهناك ويغلب على هذه الرؤوس الجبلية السواد ، ويقال إن فيها قارة كبريت أصفر . وتقع في الجنوب الغربي من زلة .

\* المسريّة : بئر بقرب النوفليّة بأرض سرت من أملاك عائلة بوهريرة من قبيلة المغاربة .

\* المساشير : هي الأراضي التي حول بليدة الحشّان ، بها آثار من بنايات قديمة مازالت بقايا أحجارها موجودة ، وقد تجمع عليها التراب حتى

صارت تشبه الرُّبِّي ، وهذا النوع من الربِّي يسميه السكان الهناشير  
واحدها هُنشير

\* الهَنْشِير الطَوِيل : بقرب قَطِيس .

\* هَنْشِير المَرعَاش : مكان بغريان .

\* الهَوَارِي ، والهُوَيَوِيْرِي واحتان من واحات الكفرة  
والهوارى شمالي واحة التاج .

\* هُون : واحة من واحات الجفرة غربى ودَّان بنحو ٤٠ كم . وهى  
واحة كبيرة وعند أهلها شيء من رفاة العيش ولهم مهارة فى دبغ الجلود  
وتطريزها بالحريز . وبها زراعة محلية تسقى بالقواديس .

ويظهر لى فى تسميتها « هون » أن هذا الاسم جاءها من بنى الهون ،  
قبيلة عربية تنتمى إلى الهون بن خزيمه بن مدركة ، بن إلیاس بن مضر .  
ومما لاشك فيه أن قبائل كثيرة من العرب دخلت لإفريقية من غير بنى سليم  
وبنى هلال ، ومنها من ذكر ، ومنها من لم يذكر ، وربما كانت هذه القبيلة  
سكنت هذه الناحية فسميت باسمها . ولاشك أنه اسم طارىء عليها بعد  
الفتح الإسلامى

ولما احتلها الطليان سنة ١٩٢٩ م اغتصبوا أراضيها ، وبنوا فيها بلدة  
جديدة وخصصوها لسكنى الإيطاليين ، ومنعوا العرب من دخولها وقد  
خرجوا منها وآلت إلى العرب .

\* الهَيْرَة : انظر : وادى الهيرة .

\* الهَيْشَة : بلد تتصل بتاورغة من الجنوب إلى الغرب بقليل وبها  
مستنقعات كثيرة ملحة ، ونخل كثير . وبها عيون صغيرة تمتد هذه المستنقعات  
وبها روضة سيدى ناصر جد العبادلة والزَّاوية سكان مرادة .

## حرف الواو

\* الواحة : اسم بئر بتبول ، تقع جنوب شرقي بئر زلطن بنحو ١٦ كم اكتشفت في سبتمبر سنة ١٩٥٩ وإنتاجها اليومي ٤٤٤٠ برميلا .

\* واحة الزرق : واحة صغيرة من واحات الكفرة وتقع جنوبي واحة الجوف .

\* واحة الفرجان : مكان بمديرية سوكنة أنشأت به الحكومة الليبية بئراً للشرب حوالي سنة ١٩٦٣

\* واحات الكفرة : واحة أركنو ، واحة بومة ، واحة بويمة ، واحة تازريو ، واحة الجوف وهي أكبر واحات الكفرة ، واحة ربيانة ، واحة الزرق ، واحة الطلّاب ، واحة التّطليل ، واحة العوينات ، واحة الهواري ، واحة الهواري و قد ذكرت كل واحدة في محلها .

\* وادي الآجال : واد من أودية فزان المشهورة بالخصب وجودة الثمار وكثرة الفواكه ، وفيه كثير من أنواع النخل ، طوله نحو ثلاثين كم وبه ماء عذب فرات ، وكثير من مراعي الإبل وتكتنفه من الجنوب والشرق جبال شاهقة ، ومن الغرب رمال . وبهذه الرمال مستنقعات كثيرة ماؤها ملح متن الراتحة .

وأكبر هذه المستنقعات ثلاثة « قيرعون » ويقال له أيضاً « بركة قيرعون » و « بحيرة قيرعون » وهي بحيرة . قال السيد فالح الظاهري : - (لاقرارها محوطة بالرمال ، ومنذ عرفت والرمال ينهال فيها ولم يظهر له فيها أثر) اهـ

ويسكن حولها أناس يسمون الدوادة ، لاصطيادهم منها ديداناً حمراً طويلاً في الربيع والخريف يأكلونها . وماؤها ساخن معدني من أجود المياه المعدنية ، وطعمه ملح أجاج ، ورائحته تشبه رائحة البحر ، وأهل تلك النواحي يستشفون به من كل الأمراض شراباً واستحماماً وبإزائها نخل كثير ، وأحساء ماء عذب لانظير له

وعلى نحو ستة أميال من بحيرة فرعون - « بحيرة مندرة » وهي تشبه بحيرة فرعون إلا أنه لا توجد بها الديدان وحولها نخل كثير ، وبها قبر زايد ابن رزق ، وهو رجل صالح وقبره يزار . وماؤها يشبه ماء بحيرة فرعون في الطعم والرائحة

وبالقرب منها « بحيرة الأطرون » ؛ يستخرج منها في الصيف معدن الأطرون ويسميه الطرابلسيون ( الطروقة ) .

ويقال أن به آثاراً يرجع تاريخها إلى ما قبل الميلاد بنحو عشرة قرون . وسكان وادي الآجال من الجنوب جماعة من بقايا البربر يُسمون الخزمان ، ومن الشمان جماعة من العرب يسمون الحجاج .

( ملحوظة ) كل بحيرة من هذه البحيرات الثلاثة بجوارها قرية تسمى باسمها

\* وادي ابن جبارة : واد بأرض قنطرة ، ( انظر عين بسيس )

\* وادي ابن وليد : واد من أودية البادية الطرابلسية يمر في أرض أرفلة من الغرب إلى الشرق ، مع انحراف قليل إلى الشمال ، ونهايته في الشمال الشرقي في تاورغة . ويقع جنوبي مدينة أطرابلس بنحو ١٨٠ كم م . . . وكلمة « وادي » مستعملة كثيراً عند الطرابلسيين ، يقصدون بها مجرى الماء الذي يتجمع من كثرة الأمطار في هذه المناطق في أواخر الخريف ، وفي الشتاء وأوائل الربيع .



ووادى ابن وليد من أملاك ورفلة ، ولهم على ضفتيه قرى كثيرة بأوون  
إليها في الشتاء والصيف كل قرية في الجنوب تقابلها قرية في الشمال .

وقد جرت عاداتهم بأن يسموا هذه القرى قصورا ، وذلك أنه كان  
لكل قبيلة قصر على إحدى ضفتي الوادي يخزنون فيه أثقالهم إذا أرادوا  
النجعة للربيع ومواقع القطر ، فبقيت أسماء القصور تطلق على القرى ،  
وإن كان كثير من القصور زالت معالمه بفعل الزمن .

ونذكر أسماء هذه القصور حسب ترتيبها الطبيعي مبتدئين في كل من  
الضفتين من الغرب وذاهبين إلى الشرق .

فالواقع منها على ضفة الوادي الجنوبية : قصر الجملة ، قصر الزبيدات ،  
ويسمى ظهرة زيدة - قصر القَطَطَا نشأة قصر الصيغان والسكبة ، قصر  
القوائد ، قصر ابن وليد ، وهو مركز الحكومة<sup>(١)</sup> ، وبه الزاوية التي بناها  
عبد النبي بن خير سنة ١٩٢١ ، قصر الصرارة ، قصر الطَّبُول ، قصر  
الفقهاء ، قصر أولاد دُبورأس ، قصر الكيعات ، مُقَصِير عون الله .

والواقع منها على الضفة الشمالية قصر المناسلة قصر الدوائر ،  
قصر السبايع ، قصر الحكمة ، قصر الحصنة ، قصر السهول ، قصر التلثمات  
قصر العطيّات ، قصر أولاد سي سليم .

---

(١) بناه على باشا عشقر التركي والى أطرابلس ، ودامت ولايته من جهادى  
الآخرة سنة ١٢٥٤ هـ إلى جهادى الأولى سنة ١٢٥٨ هـ .

وفي سنة ١٩١٥ كانت فيه حامية إيطالية قرابة ٢٠٠٠ جندي لحاصرها  
الطرابلسيون بعد واقعه القرضابية نحو خمسين يوما . ثم استسلمت ، وغنموا كل  
ما عندها من سلاح وعتاد .

انظر كتابنا جهاد الأبطال ص ١٦٠

وتطلق كلمة ورفلة على القبيلة وعلى الأرض التي تملكها . وكلمة ( ارفلة ) كلمة بربرية اسم لقبيلة بربرية كانت تسكن هذه المنطقة ، وحرفت إلى ( ورفلة ) ، وقبائل ورفلة المعروفون الآن كلهم عرب .

\* وادي الأنتل : يقع في الجنوب الغربي من مدينة طرابلس بنحو ١٠٠ كم وتصدر مياهه من جبال يفرن وأرضه من أخصب الأراضي في تلك المنطقة وهو من الأراضي المفتوحة عنوة ، فهي مملوكة لبيت المال . ولكن لاجتناب المنازعات والفتن بين الناس قسم بين العرب والبربر وقسم ماخص العرب على القبائل لاعلى الأفراد ، وكذلك ماينخص البربر . وأفراد كل قبيلة يحرثون فيه بالحوز لا بالملكية ، فمن سبق وحاز قطعة حرثها . وليس لمن لم يحرث أن ينازع غيره من حرث .

\* الوادي الأحمر : واد بأرض سرت شرقي مدينة سرت .

\* وادي الأرباع : واد بغريان .

\* وادي الأغزاز : واد غربي يفرن ، يسكنه أولاد عطية ، وأولاد محمود ، والمساعد ، وأولاد خلف الله وكلهم عرب وهو الوادي الوحيد في جبل نفوسة الذي انفرد العرب بسكناه .

وحينا يصل إلى المساعد يذهب فرع منه إلى الينين وعليه المساعد ، وفرع منه إلى الشمال وعليه أولاد خلف الله . وفي مكان يقال له الحدّبات<sup>(١)</sup> يجتمع مع وادي الخلايفة ووادي الريانية .

\* وادي أم العسجمر:<sup>(٢)</sup> يقع جنوبي مزدة بنحو ١٢٥ كم . وهو من

---

(١) جمع حدبة ، مأخوذة من الحدب : وهو حدور في صيب ، أى أرض منحدره من أعلى إلى أسفل يقول صاحب القاموس ( كحدب الموج )  
(٢) من إملاء السيد العيساوى بوخنجر .

الوديان التي طالما تنازع عليها الزنتان وأولاد أبي سيف وفي خريف سنة ١٣٠٩ هـ وقعت فيه معركة بين الزنتان وأولاد أبي سيف ، كانت من المعارك الفظيعة . وكانت مبدأ لنزاع بين هاتين القبيلتين استمر عشرات السنين .

وقد قتل في هذه المعركة من أولاد أبي سيف ستة وخمسون رجلا ، منهم السيد علي البدوي ، والسيد عمر بن عثمان البدوي ، والسيد أبو القاسم الشرع ( عترة هذه المعركة ) . وقاتل من أنصارهم المشاشية ٨٥ رجلا .

وقتل من الزنتان ثلاثة وعشرون رجلا منهم عبدالكريم الشنطة وجرح منهم خمسون وكان النصر فيها للزنتان .

وحضر هذه المعركة الشيخ سوف المحمودي<sup>(١)</sup> ، وقطعت فيها أصابع من يده اليمنى - السبابة والوسطى - وقد ذكرهما في شعره بقوله

صِبَاعٌ لِيَمِينِهِ لثَنَيْنِ رَاحُو حَنْتَهُ بَاشٌ نَمْسِكُ المَقْرُونِ يَوْمَ الغُنَّةِ<sup>(٢)</sup>

وإن دلت كثرة الموتى من أولاد أبي سيف على شيء فإنما تدل على تدافعهم على المعركة في غير مبالاة بالموت دفاعا عن أنفسهم كما أن قلة الموتى من الزنتان إنما تدل على التحايل في الحرب والخدعة . . . وقديما قال الناس : الحرب خدعة .

---

(١) كانت الحكومة التركية تطارده فاخترت عند الزنتان ، فلما تهاى الزنتان

للمعركة لم يمكنه التخلف

(٢) (صباغ لينة) يعني أصابع يده اليمنى (راحو حنة) انطحنوا كما تطحن

الحنة (باش) بأى شيء . (المقرون) بندقية ذات ماسورتين (يوم الغنة) يوم المعركة (والغنة) في لغة الطرابلسيين : المشكلة والأمر المشوب بالخطر . وهي من هذه الناحية تشبه (الغينة) وهي الصديد الذي يسيل من الجروح فكما أن الجروح إذا سال منها الصديد خشى منها الخطر على الجرح ، فكذلك الأمور المشككة التي لم يظهر فيها وجه الصواب يخشى خطرها .

وترتب على هذه المعركة معركة (تجمل) بعدها بثمانية أشهر. وترتب على معركة تجمل معركة (خشم الكيش) بعدها بثمانية أشهر. وترتب على معركة خشم الكيش المعركة التي وقعت في جبل فزان، بمكان يعرف بالييمة، بعدها بثمانية أشهر، وقتل فيها (بوساق) في ١٢ من المحرم سنة ١٣١٢ هـ. ووقوع هذه المعارك متوالية، في تواريخ متساوية من غرائب الصدف. ويلاحظ أن تجمل، وخشم الكيش مكافان بالبادية جنوبى مزدة، كما أن الييمة مكان بفزان.

\* وادي بوموسى: قال في الروض المعطار: هو موضع بمقربة من جبل نفوسة من البلاد الإفريقية بسفح هذا الجبل، وبه كانت الواقعة بين أبي محمد عبدالواحد بن الشيخ أبي حفص ملك إفريقية وبين يحيى بن إسحاق الميسوري في الرابع والعشرين من ربيع الآخر سنة ٦٠٥ (١١٦٥).

\* وادي بي: واد من أودية طرابلس المشهورة، يأتي من الجنوب الغربي من الحادة، ويصب في تاورغة. ويقال إن بعض روافده يأتي من جبال الهروج وهو من أكبر الوديان في طرابلس.

\* وادي تارغلات: واد يمر بعين كعام ويصب في البحر وهو يأتي من جنوب العين بكثير. وحينما يصل إليها يسمى وادي عين كعام. ولما كانت لبدة في عصور ازدهارها قبل الميلاد وبعده بقليل كانت تنتفع به، وكان يسمى إذ ذاك (وادي شنبس).

ويقال إنه يأتي من (الفُرَيْش) مكان بأرض ترهونة جنوبى عين كعام بمسافة طويلة فيه رؤوس شبه حجرية، يتجمع ما ينزل عليها من أمطار في مسيل واحد يتكون منه وادي تارغلات.

• وادي تانيزفورث : وادٍ من أودية غات .

• وادي تُرغت : ( انظر ترغت ) .

• وادي تلال : اتلال من أودية سرت ، إلى الجنوب منها تجتمع فيه السيد صني الدين مع بعض المجاهدين في أوائل سنة ١٩١٥ . وهاجمهم الطليان فيه ، وانتصر المجاهدون على الطليان وجرح في هذه المعركة السيد أحمد السويحلي وكان هذا الهجوم قبيل معركة القرضائية المشهورة بقليل . ووادي تلال قريب من القرضائية .

والتل : الكومة من الرمل ، والراية ، وجمعه تلال ، وهذا الوادي فيه كثير من التلال ، فسمى وادي التلال والعامة تقول : ( وادي تلال ) وقد يزداد ألف قبل التاء فيقولون ( وادي اتلال ) .

• وادي حسان : من أملاك تاورغة ، إلى الشمال الغربي منها .

ولما نار عبدالله بن عبد النبي الصنهاجي على الترك سنة ١١١١هـ التقى في وادي حسان بجيوش الترك بقيادة خليل بك أيام ولاية محمد باشا شائب العين<sup>(١)</sup> وقد تغلب الترك عليه ، وأخذوا كل مامعه ونجا برأسه إلى الصحراء . وخليل هذا من جبابرة الترك السفاحين في طرابلس .

• وادي حكمة : وادٍ من أودية فزان ويبلغ طوله نحو ٩٠ كم وسمى وادي حكمة لقربه من مكان يقال له حكمة .

• وادي الجنيوة : وادٍ بأرض مُسرت ( انظر الشكشاكية )

• وادي الخرفع : هو وادي العُشار ( انظر وادي العُشار )

---

(١) سمي شائب العين لأنه كان بعينه شمرات بيض وهو الذي أنشأ سوق الترك ، وأسس الجامع المشهور به ، بسوق الترك .

\* وادي رَّبْشُود : مكان بالدفنية بين مصراتة وزلتن وقد أصبح هذا المكان الآن بساتين من زلتن إلى مصراتة .

\* وادي الرمل : أرض فيها كثير من كثبان الرمل على يمين الطريق وشماله ، وتمتد من الشرق إلى الغرب مسافة نحو ٤٥ كم ويقع شرق تاجورة بنحو ٨٠ كم . وإلى يمين الذهاب فيه إلى الشرق جبل ، وبقرب الجبل عيون عذبة الماء . وفي مقابلة الجبل إلى الشمال بئر طشانة .  
ولكثرة رماله سمي وادي الرمل ويقال إن في رماله نسبة كبيرة من المادة الزجاجية .

وقد تناولته يد الإصلاح ، فأصبحت الرمال أرضاً مملوءة بالشجر والعشب

وقد جاء في ديوان دعبل في قصيدته التي يذكر فيها مناقب الين وفضائلهم بيت شعر يشير إلى وادي الرمل في المغرب . وهو قوله :

وفي صَمِّ المغاربِ فوقَ رَمَلِ

تَسِيلُ تُلُوهُ سَيْلَ السَّفِينَا

وذكر هذا البيت بعد أن ذكر من مناقب الين أنهم ذهبوا إلى مرو ، وإلى الصين ، ثم ذكر من مناقبهم أنهم وصلوا وادي الرمل بالمغرب وبنوا فيه صنما .

قال شارح ديوان دعبل : وصنم المغارب أقامه الملك الحميري ( ياسر ينعم ) وكان قد خرج غازياً من الين وتوجه إلى المغرب ، فبلغ وادي الرمل الذي يسيل ولم يبلغه أحد من الملوك غيره . فلما انتهى إلى الوادي لم يجد مخرجا ولا مجازا ، فأمر بصنع صنم من النحاس على هيئة إنسان ،

فصنع ونُصب على صخرة ، ثم كتب على صدر ذلك الصنم كتابا بالمسند ، وأياتاً من الشعر له على لسان ذلك الصنم وكان الصنم يشير إلى من أت إليه من أمامه أن يرجع ،

وقد أحال شارح الديوان هذه الحكاية إلى كتاب « ملوك حمير وأقيال اليمن » لنشوان بن سعيد الحميري ص ٨٩ ، ٩٠ وذكر أن ابن خلدون استبعد في مقدمته وقوع هذه الحكاية ... وأنه لم يسمع ذكر وادي الرمل في المغرب إلى آخر ما نقل عن ابن خلدون .

ووادي الرمل - كما ذكرنا آنفاً - ما زال موجوداً في طرابلس في المسافة بين تاجورة والقربولتي وهو معروف بهذا الاسم منذ القدم وفيه رمال كثيرة وتوجد أصنام حوالبه ما زالت منصوبة إلى اليوم ولا أدري إن كانت من نحاس كما جاء في رواية شارح ديوان دجيل ، أو من حجر وهذه الرواية هي التي يستند إليها من يقول إن البربر سكان إفريقية من أصل عربي حميري ، وأن مبدأ وجودهم في إفريقية هذا الغزو اليمني ،

ولكن ابن خلدون يستبعد هذا ، بل يكذبه ، ويقول : إن البربر جنس من البشر في إفريقية لا يعرف أوله ولا ما قبله

\* وادي زَمَزَم : من أكبر وديان طرابلس يتجمع فيه ماء الأمطار ويحى من الجنوب الغربي ، ويصب في الشمال في تاورغة .

\* وادي الزيفن : من أودية الكنفرة ويقع شمالي الجوف .

\* وادي السّقي غربي درنة بنحو ٦٠ كم .

\* وادي السّكت . واد من أودية مصراته في الجنوب منها . تلبّثت

فيه قوة المجاهدين لما انسحبت من مصراته في ١٨ من رجب سنة ١٣٤١ هـ  
م ١٩٢٣

\* وادي الكفّل : واد منفرع من عين الرومية في جنوب بلدة يفرُن .

\* وادي سمالوس : واد من أودية برقة يهبط من الجبل الأخضر ،  
وتصب فيه أودية كثيرة من أودية الجبل .

\* وادي سُوفجيين : بالسین المهملة ، والفاء ، والجيم المشددة . واد من  
أكبر وديان طرابلس ، يأتي من الجنوب ، ويصب في تاورغة وأرضه  
خصبة ، تخصب فيها زراعة القمح والشعير بمقادير هائلة قد تتجاوز فيه الحبة  
مائة حبة . وهو من أملاك أرفلّة .

وسوفجيين : اسم بربري .

\* وادي الشاطيء : من أودية فزان فيه عيون ماء كثيرة ، وفيه أكثر  
من عشرين قرية مسكونة .

\* وادي الشقيقة : من أراضي ترهونة شرقي وادي ملتغة . وقعت فيه

واقعة بين الطرابلسيين والإيطاليين في ١٨ يونية سنة ١٩١٥ وهزم فيها  
الجيش الإيطالي شر هزيمة ، وهي من الوقائع المشهورة<sup>(١)</sup> وكان بطلها  
الشيخ المبروك المنتصر شيخ قبيلة الحمادة وكان من رجالات الجهاد في طرابلس  
عليه رحمة الله .

\* وادي شنبس : ( انظر وادي تارغلات )

---

(١) وتعرف أيضا بواقعة البويرات .



\* وادي العُشار: (١) شرقي وادي الرمل . وكان يسمى وادي الخرفع لأنه ينبت فيه شجر الخرفع ، وهو شجر ورقه عريض ، ومُعودُه ضعيف ، وله ثمرة كبيرة كالبرتقالة مملوءة بصوف يشبه القطن ولا يأكله الحيوان ، وإذا كسر عوده خرجت منه مادة بيضاء تشبه اللبن . وهذا الشجر هو الذي يسميه الطرابلسيون « السَّبْرَ نَبَخ » وهذه الكلمة تشبه أن تكون بربرية . ولا يبعد أن يكون هذا الشجر هو الممخع الذي قال فيه العربي - حينما سئل : أين تركت ناقتك ؟ فقال : تركتها ترعى الهُمُخُخَ .

وذكر التجاني في رحلته هذا الشجر وقال إن الصوف الذي بداخله تسميه العرب (الخُرْبُوع) بضم الخاء المعجمة وسكون الراء وضم الباء ، وقال: إن هذا الشجر لا تأكله الحيوانات ، وله لبن كثير . ونقل عن ابن البيطار أنه قال في أدويته أول ما وقفت عليه بظاهر طرابلس المغرب بالجهة الشرقية منها . قال التجاني : يشير إلى هذا المكان .

\* وادي العقر : واد بأرض سرت وبه زاوية النوفلية (انظر النوفلية)

\* وادي عين كدام : انظر وادي تارغلات .

\* وادي غان في حدود غريان الشرقية وعلى حدود ترهونة الغربية

( انظر غان )

\* وادي القصور : مكان في الجبل الأخضر حصل فيه اجتماع بين السيد

عمر المختار وبين مندوب الطليان في ٢٠ من أبريل سنة ١٩٢٩ للمفاوضة .

\* وادي القواسم : بلد من بلاد غريان يبتدىء من بوغيلان ويذهب

إلى الجنوب الشرقي .

---

(١) رأيت هذا الشجر في المدينة ويسميه أهلها : العُشار . ورأيتُه في سلطان

بأرض سرت .

\* وادي الكوف: واد في الجبل الأخضر ، صعب المسالك ، كثير الأدغال ، يقع غربي البيضاء بنحو ١٦ كم .. وأصل الاسم : وادي الكهوف ، لأن فيه كهوفا كثيرة منقورة في الصخر ، وتُحْتَف كلمة « الكهوف » بنقص الماء ، فصارت « الكوف » ، لأنها أخف في النطق من الكهوف .

\* وادي ماجر : واد جنوبي زليتن ينتهي ماؤه إلها وقد أنشئت في مصبه بساتين كثيرة ويأسفله زاوية السبمة المشهورة بزليتن  
\* وادي مارازت : مكان في غات .

\* وادي المُجَيِّنِينَ : بضم الميم وفتح الجيم على صيغة التصغير ( انظر المجينين )

\* وادي مراح : واد غربي مويرات الحسون من أملاك العبادلة  
\* وادي المردوم : ينحدر من الجنوب الغربي ، ويلتقي بوادي سونجين قبل نهايته إلى تاورغة .

\* وادي مرسيت : واد جنوبي غريان وقعت فيه معركة كبيرة بين المجاهدين الطرابلسيين والجيش الإيطالي - وكان الجيش الإيطالي ذاهبا إلى فزان - وهزم الجيش الإيطالي شر هزيمة وفر من بق حيا لايلوى على شيء . وغنم المجاهدون كل مامعه من أرزاق وعتاد حربي وكان ذلك في جمادى الأولى سنة ١٣٣٣ هـ أبريل سنة ١٩١٥ م وهذا الجيش كان على موعد مع الجيش الذي هزم في القرصانية للالتقاء في فزان . ( انظر جهاد الأبطال )  
وفي وادي مرسيت تجتمع أولاد بوسيف سنة ١٣٠٩ هـ قبيل معركة أم العجرم بقليل للقاء الزنتان إذا أرادوا حرث الوديان

\* وادي مسوس : يأتي من ناحية الشرق منحدرًا نحو خليج سدرة وينتهي في عين المكبريت .

• وادي المَسِيد : يقع شمالي قصر الجفارة بنحو ٣ كم ، وأرضه خصبة ، ويكثر ماؤه في الشتاء لأنه تدمه جبال ملاتة بجياه المطر .  
حصلت فيه واقعة كبيرة بين الطرابلسيين والطلليان في يونية سنة ١٩١٥ وفي اليوم التي وقعت فيه واقعة بو عرقوب المشهورة .

• وادي منطراتين : من أودية أرض سرت الحُصبة ، ومن أملاك سيدي ناصر المشهورين وكانوا يسكنون هذه المنطقة ، وبه بئر تسمى المردومة ماؤها عذب .

ومطراتين : بئر بهذا الوادي فنسب إليها ، وقد أسست فيه قرية حوالى ١٩٣٠ ، وهى مركز مهم يستريح فيه المسافرون ، وبها مركز بوليس وفيها محل استراحة لملك ليبيا السيد إدريس السنوسى .

• وادي المقطاع : جنوبي عين الكبريت بأرض سرت وينتهى إليها

• وادي مِلَغَة : ( انظر ملغَة )

• وادي مَيْمون وادي من أودية أرفلَة وبه بقايا يقال له قصر ميمون

• وادي النطرون : واد من أودية فزان ( انظر وادي الآجال ) .

• وادي هراوة : ( انظر هراوة )

• وادي الهَيْرَة : الهيرة - بفتح الهاء وسكون الياء - فى اللغة : الأرض السهلة ، ومن هذا المعنى أخذ اسم وادي الهيرة ، لأنه يصب فى أرض سهلة منبسطة فتسميته بوادي الهيرة تسمية عربية صحيحة ويقرأ بفتح الهاء .

وفى سنة ٥٩١ هـ التقى فيه بجي بن غانية الميوزقى بقراقش السُغزى فى

معركة كبيرة انهزم فيها قراقرش وفر إلى الجبل ، وطارده الميوزقي فلم يظفر به . وفي هذا التاريخ كان يقال له وادي محسن ، ولأمر ما هجاه أحد الشعراء بقوله

ألا لاسقى الرحمنُ محسنَ قطرة

ولا زال مُغْبِرَ الجوانبِ مُحْسِنُ

ولازال الذين درسوا التاريخ يعرفونه بهذا الاسم ، ولم نعرف علة هذه التسمية .

وفي سنة ١٠٨٣هـ غزا مراد بك ابن حمودة والى تونس - طرابلس ، فلقبه واليا ( بالى جاوش ) التركي في وادي الهيرة ، فهزم بالى جاوش وتحصن بالمدينة وتدخل العلماء والأعيان بالوساطة لدى والى تونس فارتحل عنها ورجع إلى تونس .

ويقع غربي العزيزية وشمالها . وفي الجنوب الغربي من مدينة طرابلس بنحو ٤٠ كم وأرضه خصبة ، وهو من أملاك ورشفاثة .

• وادي وشتاة : واد في أراضي تهوثة ، وبه بقايا قصور مازالت آثارها قائمة .

• وَأَزَّنْ : آخر بلد من البلاد الطرابلسية غربي نالوت ، على الحدود الفاصلة بين طرابلس وتونس وتقابلها ذُهَيْبة في البلاد التونسية غربي الحدود .

• وان : واد بقرب غدامس ، قتل فيه الشيخ غومة بن خليفة الحمودي في العاشر من رجب سنة ١٢٧٤ هـ و ١٨٥٨ م .

• واو حريرة : بلد من بلاد فزان في الجنوب الشرقي منها . اختطه الطليان فيما بين أغسطس سنة ١٩٢٨ ويناير ١٩٢٩ .

\* واو الكبير : ويسمى واو الشعوف : مكان في الجنوب الشرقي من أم الأراب بفران بنحو ٢٠٥ كم ، احتله الطليان يوم ١٣ من يناير سنة ١٩٣٠ وقتلوا فيه السنوسى بن غيث سيف النصر .

\* واو الناموس : شرقي واو الكبير بنحو ١٤٤ كم .

\* وَدَّان : يقال إن كلمة ودان، مأخوذة من الود وهو المحبة. وهي واحة من واحات الجزيرة ، وتقع جنوبي سرت بنحو ٢٧٠ كم ، وغربي زلّة بنحو ١٦٦ كم . وفي الجنوب الشرقي من مدينة أطرابلس بنحو ٦٢٥ كم وبها آبار كثيرة يستقى منها السكان ويزرعون عليها بعض المزروعات وكانت في القديم مسورة ولم يبق من سورها الآن إلا آثاره ، وأصبح ماحولها من غابات النخيل ملحقا بها ، وبها كثير من أشجار الفاكهة . وبوسطها جبل صغير يسمى القارة كانوا في الزمن القديم يتحصنون به إذا أغار عليهم العدو وبرأس القارة بئر عميقة جدا ، وهي من مدن البربر القديمة .

افتتحها بـسـر بن أرطاة سنة ٢٣ هـ أرسله إليها عمرو بن العاص حينما كان يحاصر طرابلس سنة ٢٢ هـ ثم نقض أهلها العهد ، وفتحها عقبه سنة ٤٩ هـ في أيام معاوية .

وكانت في القديم تنقسم إلى قسمين شمالي وجنوبي . وكان يوجد في كل قسم قصر حسب عادات الأمم القديمة للائتنفاع به في خزن الأشياء والتحصن من العدو ، وما زالت آثارهما موجودة

وسكانها خليط من العرب والبربر . وأصل عربها من اليمن سهميون وحضر ميون ، وكانت الجهة التي فيها السهميون تسمى ذلكباك ، والتي فيها

الخصريون تسمى موصى . أما البربر فهم من بربر مزاتة<sup>(١)</sup> . . وفيها جماعة من الأشراف يقال لهم أشرف<sup>(٢)</sup> ودان ، ومعهم جماعة من البربر كالحند لهم - هكذا يقول صاحب نزهة المشتاق - وسكانها مشهورون بطيب النفس والمسألة

وكانت بلاد ودان تشمل : زلّة ، وهون ، وسوكنة ، وودان وماجاورها ، ويطلق على الكل بلاد ودان . . . . . وتقع ودان ، وهون وسوكنة على خط طوله نحو ٧٠ كم ، يتدىء من الشرق بودان ، وينتهى من الغرب إلى سوكنة مع انحراف سوكنة إلى الجنوب قليلا . وتقع زلة في الجنوب الشرقى من ودان .

وينسب إلى ودان أبو الحسن علي بن إسحاق الوداني الأديب الشاعر ، وهو القائل :

من يشتري مئى النهارَ بليلة      لافرق بين نجومها وصحابي  
دارت على فلك السماء ونحنُ قد      دُرنا على فلك من الآداب  
وأنى الصباح ولا أتى وكأنه      شيبٌ أطلّ على سوادِ شبّابي  
( انظر كتابنا أعلام ليبيا )

\* وَدَيَّاتُ الخَيْلِ : هكذا يقرأ بصيغة التصغير ، جمع واد - مصغراً - وهى فى ( الوعدة ) فى بادية طرابلس الجنوبية من أملاك أولاد أبى سيف .

- 
- (١) ويقال إن كل البلاد التى كانت بين طرابلس وودان من أملاك قبيلة هواة البربرية ، وقيل إن أملاك هواة تنتهى بتاورغة .  
(٢) ويقال لهم الآن شرفة ودان . وكلمة شرفة يقصدون بها جمع شريف وهى معرفة عن ( شرفاء ) وهو جمع د شريف .

\* الوديان : (١) أرض جنوبي مزردة ، بإياديه أولاد أبي سيف ، ومن أملاكهم ، ومرابهم ، وكثيراً ما نازعهم الزنتان في ملكيتها ، ووقعت بينهم معارك هائلة بسببها .

ومن أشهر هذه المعارك معركة أم العجرم سنة ١٣١٠ هـ تقريباً ومعركة تجمير سنة ١٩١١ م. وتغلب فيها الزنتان على أولاد أبي سيف ، وجلا عنها أولاد أبي سيف وذهب السبد محمد بن بشير - وهو من أعيانهم - إلى سرت ، ومعه إخوته علي ، وعبد الرحمن ، ومحمد ، ونزلوا في الوادي الأحمر

وهذه الوديان هي : وادي وسيق وادي مرمييط . وادي فروتين . وادي تاقججة (٢) .

\* وديان فزان : وادي الشاطي . ، وادي الأجال ، وادي حكمة ، وادي آسنزنت ، وقد ذكر كل واحد في محله

\* ورداسا : اسم مكان غير معروف الآن بالتحديد . ويفهم من سير الشماخي وغيره أنه مكان بقرب تاورغة من الجهة الغربية ، وقعت فيه معركة كبيرة في صفر سنة ٥١٤٤ هـ بين البربر برياسة أبي الخطاب ، وبين العرب برياسة محمد بن الأشعث الخزاعي ، دارت الدائرة فيها على البربر وقتل أبو الخطاب .

وورداسة أول ديار هواراة من الجنوب الشرقي وتذهب إلى الشمال وتأخذ الساحل كله إلى صرمان . وتذهب في الجنوب إلى آخر أراضي ورفلثة

---

(١) جمع الوادي : أودية : وهو جمع غير قياسي ، ويجمع أيضاً على أوداء ، وأوداة . أما جمعه على وديان فهو جمع اصطلاحى عند الطرابلسيين .  
(٢) من إملاء السيد العيساوى بـوخنجر .

وقد ذكر هذه المعركة أحد الشعراء فقال

قد لقي البربرُ يومَ شاسا وشاقها الحسينُ إلى ورداسا

ويوم شاسا : أى شديد صعب ، يشير إلى الهزيمة التى وقعت للبربر فيها وقد ظهر لى بعد التحرى أن ورداسا حرقت إلى قَدَّاس ، وهو قصر قديم يعرف بقصر قَدَّاس ، ويمر به واد ما زال يعرف بوادى قَدَّاس نسبة إلى قصر قَدَّاس ، وينتهى إلى قرارة سى محمد بقرب تاورغة . . . وفى سنة ١٣٤٠ هـ اكتشفت فيه بئر كثيرة الماء قريبة من قصر قَدَّاس ، كانت مغطاة بالتراب وهى قديمة البناء .

وقَدَّاس فى الجنوب الغربى من تاورغة بنحو ٥٠ كم

\* ورشة سفانة<sup>(١)</sup> : أصبحت هذه الكلمة الآن علماً على بلد تمتد حدوده من قراقارش شرقاً إلى الزاوية غرباً ، ومن البحر شمالاً إلى غريان جنوباً كما أنها تطلق على أ كثرية سكان هذه المنطقة فيقال لهم ورشسفانة وسكان ورشفانة من قبائل العرب من الذبائين لإحدى بطون بنى سليم ، وهم من الجوارى الذين كان رئيسهم فى أواخر القرن السابع ، وأوائل القرن

---

(١) ذكر البرموني فى صغيره أن ورشفانة من الجوارى . . . قلت والجوارى — كما قال ابن خلدون — « بطن من ذباب من سليم بن منصور ، من المدناية . كانت موطنهم طرابلس الغرب وما إليها مثل تاجورة وهزاعة وزنوز وما إليها يريد ابن خلدون أن هذه القبائل البربرية كانت تسكن طرابلس الغرب وما حولها وكانت رئاستهم — أى رئاسة الجوارى فى عصر ابن خلدون — فى بنى مرغم ، ١٦ ج ٦ ص ٨٥

وكان مرغم بن صابر موجوداً فى المائة الثامنة رئيساً على العرب فى زنوز واجتمع به التجانى صاحب الرحلة سنة ٧٠٨ هـ .



الثامن حميد بن جاية الرئيس العربى المشهور ومساكنهم الآن العزيزية  
وزنور وما حولها

وتنقسم هذه القبيلة إلى عدة أنخاد ومن أشهر أنخادها القنافة  
ويتفرع منهم أولاد حرب وأولاد مسعود، والملطة وغيرهم  
ومن أشهر أنخادها أيضاً أولاد مؤين. ويتفرع منهم أولاد جابر،  
وأولاد الجاهلية، وأولاد مبارك، وأولاد عطية، وأولاد صالح، وأولاد  
عيسى، وغيرهم. وكل هذه القبائل تجمعهم كلمة ورشفانة.

وكلمة ورشفانة كلمة بربرية الأصل كانت تطلق على قبيلة من البربر  
كانت تسكن هذا المكان. وأطلقت على المسكان من إطلاق اسم الحال على  
المحل فلما تغلب العرب على البربر وملكوا الشمال الإفريقى كله جاءت  
جماعات من العرب من بنى سليم واستوطنوا هذا المسكان فاطلقت عليهم  
كلمة ورشفانة بعد أن أصبحت علماً على المسكان من إطلاق اسم المحل على  
الحال فيه

#### الصلة بين ورشفانة والعواججة

وفى القرن التاسع حصلت حروب بين بنى ربيعة ( الرقيعات ) وبين  
ورشفانة والبلاعة كانت الغلبة فيها للرقيعات ، وأصبحوا أهل صولة  
ومنعة ، وبسبب هذا الغلب الذى وقع على ورشفانة، والبلاعة، حصلت صلة  
بين ورشفانة وأولاد سيدى على بن عبد الحميد العوسجى أولاد بوحمةيرة ، وبين  
البلاعة ، وأولاد سيدى عبد الرحمن البشت (الأبشات) . كانت هذه الصلة  
صلة احترام ومودة واعتراف بالجميل . . ذلك أن كلام من سيدى على بن  
عبد الحميد العوسجى ، وسيدى عبد الرحمن البشت، كان ذا صلاح وعلم وتقوى،

وكان ذا مكانة اجتماعية مرموقة ، وكان صدراً من صدور الناس في ذلك العصر ، يلجأ إليه في الشدائد ولا تبرم الأمور دون مشورته ، فلما وقع الضيم من الرقيعات على كل من البلاعة ، وورشفانة ، اجتمع أعيانهم وذوو الرأي فيهم وذهبوا إلى سيدي علي بن عبد الحميد العوسجي وسيدي عبدالرحمن البشت ، وشكوا إليهم ما زل بهم من الرقيعات فاعتبرا هذا من البلاعة وورشفانة استنجدوا بهما فلم يسعهما إلا انجذتهم ، وأخذوا يفكران في الأمر فذهب سيدي علي العوسجي إلى سيدي عبد الرحمن البشت ، وقال له : إن هؤلاء الورايشف<sup>(١)</sup> والبلاعة عقلوا بين ذرارينا فلا يمكننا التفريط فيهم . . ، واتفقا على أن ينصر الشيخ البشت البلاعة ، وأن ينصر الشيخ علي العوسجي وورشفانة ، وقد كان ذلك ، ونصر الله البلاعة ، وورشفانة على الرقيعات وقتل كثير منهم ، وأصبحت الغلبة للبلاعة ، وورشفانة .

أما كيف نصر الله البلاعة ، وورشفانة على الرقيعات ، فيقول عنه البرموني : إنه كان بسبب دعاء الشيخ علي العوسجي ، والشيخ عبدالرحمن البشت على الرقيعات ، وقد استجاب الله دعاهما في الرقيعات وشتت شملهم ، وليس هذا يبعد فيما نتصوره .

ولا يبعد أيضاً أن يكون كل من الشيخ علي العوسجي والشيخ البشت اقتنع بظلم الرقيعات ورأى من الواجب عليه نصرة المظلوم فجمع أنصاره وأتباعه وانحاز كل منهما إلى فريق ، فكثرت جمع البلاعة ، وورشفانة بما انضم إليهم من أنصار هذين الشيخين العظمين فكان لهم النصر ، وقد يكون هذا أقرب إلى الحقيقة التاريخية التي يرويها لنا التاريخ مما جرت عليه سنة الله في خلقه ، وما اعتاده رسول الله في حروبه وصحائبه من بعده

---

(١) هذه الكلمة جاءت في البرموني .

وقد حفظ كل من البلاعة وورشفانة هذه المكرمة لسيدى على بن عبد الحميد وسيدى عبد الرحمن البشت ، ولأبنائهم من بعدهم إلى يومنا هذا ، وما زلنا نرى البلعزى يحترم كل واحد من أبناء الشيخ عبد الرحمن البشت احتراماً خاصاً من أجل هذه المساعدة التي قدمها جدهم لأجدادهم كما أننا ما زلنا نرى الورشفاني يحترم كل واحد من أبناء سيدى على بن عبد الحميد العويبي احتراماً خاصاً كفاء لنصرة جدهم لأجدادهم

هذا ما حصل في أثناء القرن التاسع من أسباب هذه الصلة المتينة التي التي ما زلنا نراها - ونحن في القرن الرابع عشر الهجري - بين البلاعة والأبشات ، وبين ورشفانة والعواجمة

وقد تجددت الصلة في القرن العاشر بين ورشفانة ، والشيخ إبراهيم العويبي ابن سيدى على العويبي ، وذلك أن شيخاً من مشايخ المحاميد اضطهد ورشفانة فشكوا إلى سيدى إبراهيم العويبي ظلم هذا المحمودى لهم وجوره عليهم ، فطلب من الله أن يصرف عنهم شره فاستجاب الله دعاءه ومات المحمودى الذى كان يضطهدهم .

وقدرات ورشفانة أن تسكافي سيدى إبراهيم العويبي الذى كفاهم الله شر عدوهم بسبب دعوته فالتزمت له ولأولاده من بعده بشيء من الضيافة في وقت حصاد الزرع تبقى لزاماً عليهم وعلى أولادهم من بعدهم قال البرموني : ( فنذروا له على كل نفس منهم اثني عشر صاعاً من الشعير ) وما زلنا نرى ورشفانة يؤدوى هذا الالتزام الكريم الذى ما حمل أجدادهم عليه إلا الكرم العربى ومقابلة المعروف بالمعروف وما حمل الأبناء على الوفاء به إلا اتباع طريقة أجدادهم والوفاء بما اعتاد أجدادهم أن يفوا به بكل محبة وسماحة نفس ، ولا يجدون في ذلك غشاضة عليهم ، بل لقد يجدون في أنفسهم حرجاً فيما لو لم بحضور العواجمة لأخذ ما اعتادوا أخذه .

وكان هذه العادة التي التزمها ورشفانة - كراماً منهم - من أقوى أسباب الاحترام والمودة بين الطرفين ، وإذا علمنا أن ورشفانة عرب في صميم بني سليم فلا يستغرب منهم هذا الوفاء المحمود .

هذا ما عثرنا عليه من أسباب المحبة والمودة الخاصة التي راها بين ورشفانة والعواجم ( أولاد أبو حنتيرة ) وبين البلاعة والأبشاة لخصناه من كتاب البرموني الصغير

وكريم الدين البرموني من مواليد سنة ٩٠٣ هـ وسيدى إبراهيم العوسجي مولود سنة ٩٠٤ هـ فهو من معاصريه ، ومن إخوانه في التلمذة لسيدى عبد السلام الأسمر وحضر أيضاً سيدى على بن عبد الحميد العوسجي في آخر عمره .

والبرموني رجل فاضل عالم من علماء مصراته ، فهو أصح الناس رواية لهذه الوقائع لوجوده في زمها ، ولعاصرته من وقعت على أيديهم وقد انتهى من تأليف كتابه الصغير سنة ١٠٠٥ هـ وكان عمره إذ ذاك ١٠٢ سنة .

ولاشك في صحة وقوع هذه الحوادث وكل ما يؤخذ عليها أنها صيغت في قالب يدل على أنها وقعت من قبيل الكرامة لمن ظهرت على يديه مجارة للروح التي كانت سائدة في ذلك العصر

وقد رأيت أن أترك ذلك الأسلوب الذي لا يتفق مع هذا العصر ، واقتصرت على نقل ما يدل على المعنى الذي ما زلنا نشاهد آثاره ، وهي الصلة الكريمة التي ما تزال قائمة بين الأبشاة والبلاعة ، وبين ورشفانة ، والعواجم ، على الرغم من هذه القرون الطويلة والأجيال المتعاقبة ، مما يدل على أنها كانت لله ، وستدوم لله

\* ورفلة أو أرفلة : كلبة بربرية ، اسم لطن من بطون قبيلة هواراة البربرية يقال له ( بنو ورفلة ) .

وقبيلة هواراة كانت تسكن من تاورغة إلى غدامس ، وكل السواحل من مصرارة إلى صرمان

وكان بنوورفلة يسكنون المنطقة التي فيها وادي بن وليد وما حوله . ولما تغلب عليهم العرب جلوا من مساكنهم وسكنها العرب وأصبحت ملكهم ، وبقي المكان معروفا بورفلة وأطلقت الكلمة على سكانه أيضاً أماساكن وادي ابن وليد وما حوله فهم عرب مُخْلِص لا يمتون إلى البربر بصلة ، وإنما سُموا ورفلة باسم المكان الذي يسكنون فيه .

\* وَرُورِق : راد من أودية أولاد أنى سيف جنوبي جبل نفوسة

\* وَزْدَر : قال التجاني في رحلته سنة ٧٠٨ هـ . قصر أمام زوارة الصغرى (وُطُن) خرب ولم يبق منه إلا آثاره وكان به قوم كانوا مشهورين بسرقة الناس ويعهم للنصارى وكان الحُجَّاج يخافون منهم على سرقة الرجال أكثر مما يخافون على سرقة الرجال ،

\* وَسَادَن : بلد بغيران

\* وَشَنَاتَة ( انظر وادي وِشَاتَة )

\* الوشكة : واحة صغيرة جنوبي سوكنة وبها قليل من النخل وبها عين ماء قوية التبع عذبة الماء ، وينزل حولها جماعة من البدو الرحل ، من قبيلة رياح الهلالية .

وفي طريق الذهاب فيها إلى هون توجد رمال صعبة المسالك ، ابتدئ في تعييد طريق فيها إلى هون ، وفي طريق الذهاب منها إلى سببة يمر الإنسان بمنخفض كبير من الأرض يُسمى ( الوادي الكبير ) وفيه منمرجات كثيرة ومخيفة

والوشك — في لغة الليبيين الدارجة — اسم لفسائل النخل الصغار المجتمعمة في أصل واحد ، وترك بدون تشذيب ، الواحدة وشكة .

\* والوشكة : مكان شمالي بويرات الحسون بنحو ٨ كم

\* وُحْطَن : هي زوارة الصغيرة التي يوجد فيها قبر الشيخ عبد الرحيم الزواري ، وهو من أكبر علمائها المشهورين بالعلم والصلاح وتعرف ببلد المرابطين

\* الوَطَنِيَّة : أرض بين زُوارة والجليل ، وهي من أملاك الصَّيْعَان اجتمع فيها البربر سكان جبل نفوسة عقب إجلائهم عن الجبل في ديسمبر سنة ١٩٢١

وقد أنشأ الطليان فيها قرية ، ولكنها خربت بعد جلاء الطليان عن طرابلس سنة ١٩٤٣ وتقع جنوبي زوارة بنحو ٦٥ كم

\* الوَاعِسة : الوعاء في اللغة : « الأرض اللينة ذات الرمل السهل ، وهذا الوصف ينطبق على الواعة التي نحن بصددنا ، وصحفتها العامة إلى الواعة ، وهي أرض منبسطة في طريق الذهاب إلى فَرْزَان ، وتقع جنوبي القرىات .

ويقال في اللغة أوعَس : إذا مشى في الوَاعَس ، والمواعِسة نوع من سير الإبل .

قال ذو الرُّمَّة :

كَمْ اجْتَنَبْنَا مِنْ لَيْلٍ لِيْلِكَ وَأَوْعَسَتْ

بْنَا الْبَيْدَ أَعْنَاقُ الْمَهَارَى الشَّعَاشِيعِ

والمهاري نوع من الإبل سريعة ، والشعاشع : الطوال .

\* وُلُول : ( انظر : قصر وُلُول )

\* وَنَنْزَرِيك : واحة من واحات الشاطيء بفَرْزَان .

## حرف الياء

\* البيمة مكان بفران ، وقعت فيه معركة بين الزنتان وأولاد أبوسيف ، قتل فيها الشيخ بوساق من أولاد بوسيف في ١٢ من المحرم سنة ١٣١٢ هـ

\* بدر بلد من بلاد مصراتة وتقع شمالي (المواطن) عاصمة مصراتة وسكانها الكول أوغلية (الكوارغلية) ويظهر أن الكلمة بربرية . وهي بلد البطل المشهور والحاكم العادل رمضان بك السويحلي

\* يرفين : بلدة من بلاد الشاطي . بفران

\* يصلتين = يصلتين = زلتن

( انظر زلتن )

\* يفرن أو يفرن

مدينة من مدن جبل نفوسة تبعد عن طرابلس بنحو ١٧١ كم على طريق غريان وأصل الاسم بربري ، وهي الآن من أحسن عواصم الجبل ، بما حدث فيها من عمران وبنائات نفمة جميلة ، وفنادق على الطراز الحديث احتلها الطليان يوم ٣١ من أكتوبر سنة ١٩٢٢ م على طريق فساطو

\* بنوت : عدة آبار قريب بعضها من بعض في سفح جبل من أراضي قاطة مما يلي مسلاتة وهذه الآبار محفورة في أرض صلبة . ويظهر أنها من بقايا الروم وما زالت تعرف بهذا الاسم ويمر بها واد ينزل ماؤه من جبال مسلاتة يسمى وادي بنوت .

• اليهوديات : على صيغة جمع اليهودية ، ويقال ( اليهودية ) على صيغة المفرد : أرض من أراضي سرت على شاطئ البحر ، تقع شرق بلدة سرت بنحو ١٠٣ كم .

مرّ بها العياشي سنة ١٠٧٢ هـ ووصفها ( بأنها قرى كثيرة متقاربة ، فيها أثر بناء مهدم متراكم ، يدل على أنها كانت عمارة كبيرة ) ١ هـ

وقد درست هذه الآثار التي أشار إليها العياشي ولم يبق منها إلا بعض جدران الأبنية على ساحل البحر ، وبها مرعى صغير وقد غلبت السبخة على أراضيها الساحلية

وما يحكى أن يهودية كانت تملك تلك الناحية في زمن غير معلوم قال العياشي في رحلته ، وجاء في الرسالة القشيرية أن بعض الفقراء ( صوفي سائح ) قال دخلت مدينة اليهودية ، أرض بالمغرب ، ثم قال العياشي وهل تلك المدينة هي هذه ؟ إذ لا نعلم بأرض المغرب مدينة تسمى اليهودية غير هذه ، ١ هـ

والذي وجدته في الرسالة القشيرية<sup>(١)</sup> هو ما يأتي : حكى عن أن الحسين المصرى قال : اتفقت مع الشجرى<sup>(٢)</sup> في السفر من طرابلس ، فمرنا بأما

---

(١) الرسالة القشيرية في التصوف ، ألفها الأستاذ عبد الكريم بن هوازن ابن عبد الملك بن طلحة القشيري النيسابوري . ولقبه أبو القاسم . ولد سنة ٣٨٦ هـ وألف رسالته سنة ٤٣٧ هـ وتوفي سنة ٤٦٥ هـ .

(٢) أبو عبد الله الشجرى من أكبر مشايخ صوفية خراسان قال الشعراني في طبقاته الكبرى : قطع البادية مراراً على التوكل اهـ . ولم يذكر متى قطع البادية ، ولا أى بادية قطعها ، ولا تاريخ ولادته ، ولا تاريخ وفاته .



لم نأكل شيئاً — وساق حكاية طويلة — ثم قال : فوافي ( يعنى الشجرى )  
اليهودية ( قرية على الطريق ) إلى آخر القصة

واسم اليهودية يطلق على أرض سبخة وفيها مستنقعات مرة ملحة ،  
وايس فيها ما يدل على عمران ولا مدينة ، اللهم إلا بعض جدران حائط  
بين السبخة والبحر ويوجد بجنوب السبخة أراض كثيرة صالحة للزراعة  
مملوكة لعرب سرت ، مرتت بها سنة ١٩٢٢ وهى كما وصفت .

وفى أواخر سنة ١٩٦٤ م أنشأت إحدى شركات البترول فى اليهودية  
مركزاً لاستقبال زيت البترول من منابحه الموجودة فى تلك المنطقة وتصديره  
إلى الخارج ، وأطلق على هذه المنطقة ( خليج سدره ) وهو الاسم القديم  
الذى كان — وما زال — يطلق على خليج سرت .

\* \* \*

وإلى هنا انتهى ما أمكننى جمعه من بلدان ليبيا واقه الموفق ، ومنه  
نشهد العون والهداية ، وحسن الختام .



## فهرس معجم البلدان اللبية

الصفحة	الموضوع	الصفحة	الموضوع
١٧	أبو عجيبة	٣	الإهداء
١٧	أبو عرقوب	٥	المقدمة
١٧	أبو العيزار	١٣	آبار البترول
١٧	أبو عيسى	١٣	آبار الكردي
١٧	أبو عيشه	١٣	آمال
١٨	أبو غرة	١٣	ابارى
١٨	أبو غيلان	١٣	الآبرق
١٨	أبو فار	١٥	ابن غراب
١٨	أبو قرن	١٥	ابن غشير
١٨	أبو قرين	١٥	ابن همال
١٩	أبو قضاة	١٥	أبو جمران
١٩	أبو كدية	١٥	أبو الخشب
١٩	أبو كريمة	١٥	أبو ريمة
١٩	أبو كاش	١٥	أبو رحة
١٩	أبو ماضى	١٦	أبو رقية
١٩	أبو نجم	١٦	أبو روية
١٩	أبو هادى	١٦	أبو زيان
١٩	الأيار	١٦	أبو سالمة
٢٠	أيار أولاد هلال	١٦	أبو ستة
٢٠	الأيض	١٦	أبو سعدة
٢٠	أجدابية	١٦	أبو شقيقة
٢١	الأحر	١٧	أبو الشول
٢١	الأخصاب	١٧	أبو شويشة

الصفحة	الموضوع	الصفحة	الموضوع
٤٠	أم القرب	٢١	أديرى
٤٠	أمهات اللجن	٢١	أرفلة
٤١	أنبوريا	٢٢	أركتو
٤١	أنتلات	٢٢	إرم ذات العماد
٤١	أوال	٢٢	أسقب
٤١	أوثان	٢٢	أزدو
٤٢	أوجلة	٢٣	أسبوطة
	(حرف الباء)	٢٣	أشكدة
٤٣	الباب الأخضر	٢٣	الأصابعة
٤٣	باب البحر	٢٣	أطرابلس
٤٣	الباب الجديد	٢٨	أفريقية
٤٤	باب الحرية	٢٨	أم الأرانب
٤٤	باب زنانة	٢٨	أم الجرسان
٤٤	باب هواره	٢٩	أم الجوابي
٤٥	باركو	٢٩	أم الخلوف
٤٥	باطس	٢٩	أم الحمام
٤٦	بتر أبي الكنود	٣٩	أم الدواى
٤٦	بتر الأشهب	٣٩	أم الرزم
٤٦	بتر أمحاديث	٣٩	أم السلطان
٤٦	بتر أولاد جابر	٣٩	أم شخب
٤٦	بتر البطرة	٣٩	أم العبيد
٤٦	بتر ابن جراد	٣٩	أم العجرم
٤٧	بتر ابن حماد	٤٠	أم العظام
٤٧	بتر بوشماطة	٤٠	أم القرانيق
٤٧	بتر بوهليانة	٤٠	أم غريانة

الصفحة	الموضوع	الصفحة	الموضوع
٥٢	بحيرة النظرون	٤٧	بئر تلاسين
٥٢	بحيرى	٤٧	بئر الجوارنية
٥٢	بدر	٤٧	بئر الجوبا
٥٢	براك	٤٧	بئر حكيم
٥٢	براكة ابن غشير	٤٧	بئر الحميرة
٥٢	برج بوليلة	٤٧	بئر الشامى
٥٣	برج التراب	٤٨	بئر الشفة
٥٣	برج الساعة	٤٨	بئر طشانة
٥٣	برج الشريف	٤٨	بئر علاق
٥٣	برج الشعاب	٤٨	بئر غان
٥٥	برج المصرى	٤٩	بئر الغي
٥٥	برج المندريك	٤٩	بئر الغزبل
٥٥	برج يوسف باشا	٤٩	بئر الغنم
٥٦	بردى سليمان	٤٩	بئر الكلاب
٥٦	برسيس	٥٠	بئر الللة
٥٦	برقة	٥٠	بئر الميامين
٥٩	البركة	٥٠	بئر هويسة
٦٠	برنيق	٥٠	بئر الوعر
٦٠	البريقة	٥٠	بجعة
٦١	بزرة	٥١	البحيرة
٦١	بزيمة	٥١	بحيرة بزيمة
٦١	بشار	٥١	بحيرة الجوف
٦١	بشر	٥١	بحيرة فرعون
٦١	بشرى	٥١	بحيرة مندرة
٦١	البطنان	٥٢	بحيرة ملفا

الصفحة	الموضوع	الصفحة	الموضوع
٧٠	بيست	٦٢	بَقْبَق
٧٣	البيضاء	٦٢	البقرة
	( حرف التاء )	٦٢	بقيرة
٧٥	تابلية	٦٢	بكي
٧٥	تاجرقت	٦٢	بمبة
٧٥	تاجورة	٦٢	بنجواد
٧٧	تاجونس	٦٢	بندية
٧٧	تاردية	٦٣	بنك دى روما
٧٧	تازربو	٦٣	بنى خليفة
٧٧	تاغرمت	٦٣	بنى داود
٧٨	تاغرمين	٦٣	بنى غازى
٧٨	تاغرنه	٦٥	بنى ليت
٧٨	تاغمة	٦٥	بنينة
٧٨	تافضلات	٦٥	بنى يحيى
٧٨	تاقربصت	٦٥	بواب
٧٨	تاكنس	٦٧	بوكير
٧٨	تالة	٦٧	بوزيمة
٧٩	تامللت	٦٧	بومة وبومعة
٧٩	تاورغا	٦٧	بومليانة
٧٩	تبادوت	٦٩	البويرات
٨٠	تيان	٦٩	بويرات الحسون
٨٠	تجرهى	٦٩	بى
٨٠	تجمل	٦٩	البياضة
٨٠	تراغن	٦٩	بيت منحوت فى الصخر
٨٠	الترسانة	٧٠	بيدر

الصفحة	الموضوع	الصفحة	الموضوع
٨٦	جارف	٨١	ترغت
٨٦	جالو	٨١	ترهونة
٨٧	جامع ابن الطيب	٨١	ترينة
٨٧	جامع ابن مقيل	٨٢	تسارس
٨٧	جامع أبو منديل	٨٢	تغاسات
٨٧	جامع أحمد باشا	٨٢	تكرتية
٨٧	جامع الحاج إبراهيم	٨٢	تكون
٨٧	جامع الخطبة	٨٢	تلاجم
٩١	جامع الدروج	٨٢	التلغ
٩١	جامع شائب العين	٨٣	تله
٩١	جامع طرابلس الاعظم	٨٣	تليل
٩٢	جامع طورغود باشا	٨٣	تمسة
٩٢	جامع الفرج	٨٣	التميمي
٩٢	جامع علي بن عبد الحميد (بوحميرة)	٨٤	تندميرة
٩٣	جامع قورجي	٨٤	توكرة
٩٣	جامع محمود خازندار	٨٤	توايسن
٩٣	جامع مراد آغا	٨٤	تيجي
٩٤	جامع الناقة	٨٤	تيرقت
٩٤	جب حلينة		( حرف التاء )
٩٤	جبالة	٨٥	تمدحسان
٩٤	جبال الهروج	٨٥	ثنية بوغيلان
٩٤	جبانة سيدى عساكر	٨٥	الثنية الحمراء
٩٥	جبرون	٨٥	الثوير
٩٥	جبل		( حرف الجيم )
٩٥	الجبل الاخضر	٨٦	جادو

الصفحة	الموضوع	الصفحة	الموضوع
١٠٣	جغبوب	٩٦	جبل أردى
١٠٧	الجفرة	٩٦	جبل أدنين
١٠٨	جليانة	٩٦	جبل تسكوت
١٠٨	الجمعة	٩٦	الجبل الخاش
١٠٨	الجبل	٩٦	جبل زنيكيرا
١٠٨	جندوبة	٩٦	جبل طنطا
١٠٩	جودة	٩٦	جبل عكاكس
١٠٩	الجوش	٩٦	جبل فاضل
١١٠	جوليانة	٩٦	جبل منطروس
١١٠	الجيلاني	٩٧	جبل نفوسه
١١٠	جيمى	٩٨	الجبود
	(حرف الحاء)	٩٨	الجخ
١١١	الحارة	٩٩	جنجرة
١١١	الحبل	٩٩	جداييم
١١١	حجرة رومل	١٠٠	نجديد
١١٢	الحدادية	١٠٠	جديد أولاد صولة
١١٢	الخرابة	١٠١	جديد كرداسة
١١٢	حرام	١٠١	الجديدة
١١٢	الحرشا	١٠١	جردس
١١٢	الحسيان	١٠١	جردينة
١١٧	حسى الحرة	١٠١	جرف المقاصبة
١١٧	الحشان	١٠١	جرمة
١١٧	الحصار	١٠٣	جزيرة طرابلس
١١٧	حصن تيرقت	١٠٣	جزيرة فروة
١١٧	حصن سلمة	١٠٣	جزيرة المعقل



الصفحة	الموضوع	الصفحة	الموضوع
١٢٣	خشم محمد	١١٨	حصون بنى تدمريت
١٢٣	الخضراء	١١٨	الخضرة
١٢٤	الخط	١١٨	الخطية
١٢٤	الخطاطيف	١١٨	حطية أوبارى
١٢٤	الخطوط التلغرافية	١١٨	حطية الملقا
١٢٤	خفيف	١١٨	حقة سيدى المهدي
١٢٥	الخلايفة	١١٩	حقل باهى
١٢٥	خلفون	١١٩	حقل البيضاء
١٢٥	خلة الفاندى	١١٩	الحمادة الحمراء
١٢٥	خنة قاباجة	١١٩	الحماجي
١٢٥	خلوة الشيخ زروق	١٢٠	حرافم
١٢٥	خليج سرت	١٢٠	حيرة
١٢٥	الخمس	١٢٠	الحيات
١٢٦	الختنق	١٢٠	الخنسوة
١٢٧	خود	١٢٠	الحوامد
١٢٧	خولان	١٢٠	حوش ماطوس
	( حرف الدال )	١٢١	الحوض
١٢٨	دار ابن الاجداني	١٢١	حومة أولاد نوير
١٢٨	دار ابن المنمر		( حرف الحاء )
١٢٨	دار البارود	١٢٢	الخرجة
١٢٨	دار الندوة	١٢٢	خرمة بوغرة
١٢٩	الداوون	١٢٢	الخروبة
١٢٩	دبذب	١٢٢	الخريوخ
١٢٩	الدبوسية	١٢٢	الخشمة
١٢٩	دحان	١٢٣	خشم الككبش

الصفحة	الموضوع	الصفحة	الموضوع
١٤٢	رأس الشعرا	١٣٠	درج
١٤٢	رأس صولة	١٣٠	درة
١٤٢	رأس الطوبوة	١٣٢	دريانة
١٤٣	رأس عون	١٣٣	دريدر
١٤٣	رأس غزال	١٣٣	دفنة
١٤٣	رأس المتاريس	١٣٣	الدفنية
١٤٣	رأس المخبز	١٣٣	دايم
١٤٣	رأس المسن	١٣٤	دنقرة
١٤٤	رأس الملح	١٣٤	دوامة
١٤٤	رأس الهلال	١٣٤	دوفان
١٤٤	ريانة	١٣٥	ديان
١٤٤	الرجان	١٣٧	الديسة
١٤٥	الرجمة	١٣٧	ديلة
١٤٥	رجبة طرابلس		( حرف الذال )
١٤٥	الرحيات	١٣٩	ذات الرمال
١٤٥	ردامس	١٣٩	ذهبية
١٤٥	رشادة صفيط		( حرف الراء )
١٤٦	رقدالين	١٤٠	الرابطة
١٤٦	الرمادة	١٤٠	الراشدة
١٤٦	الرملة	١٤١	الراقوبة
١٤٦	رملة الزلاف	١٤١	الرأس الاحمر
١٤٦	الرومية	١٤١	رأس التراب
١٤٦	رويس الطبل	١٤١	رأس التين
١٤٦	الرياض	١٤١	رأس الحصان
١٤٧	الريانية	١٤٢	رأس الخلوف

الصفحة	الموضوع	الصفحة	الموضوع
١٦٦	زاوية عمورة		( حرف الزاي )
١٦٦	زاوية الغزالة	١٤٨	زارة
١٦٦	زاوية الفرجاني	١٤٩	زاوية ابن حمزة
١٦٧	زاوية لاغة	١٥٠	زاوية ابن شعيب
١٦٧	زاوية المحبوب	١٥٠	زاوية أولاد سنان
١٦٧	زاوية مرادة	١٥٦	زاوية أولاد سهيل
١٦٧	زاوية يوسف الجعراي	١٥٨	زاوية أولاد يربوع
١٦٨	الزردة	١٥٨	زاوية البازة
١٦٨	الزروق	١٥٩	زاوية الباقول
١٦٨	الزعفران	١٥٩	زاوية بوجعفر
١٦٩	زقوط	١٦٠	زاوية بو عيسى
١٦٩	زاطن	١٦٠	زاوية بوماضي
١٦٩	زلة	١٦١	الزاوية البيضاء
١٦٩	زلوزا	١٦١	زاوية التاج
١٧٠	زليتن	١٦١	زاوية الجغبوب
١٧١	الزنتان	١٦٢	زاوية الحمامة
١٧١	زنبور	١٦٢	زاوية السبعة
١٧٥	زنقة المسكني	١٦٢	زاوية السنوسية بمدينة طرابلس
١٧٥	زواردة الصغرى	١٦٢	زاوية السني
١٧٥	زواردة الكبرى	١٦٣	زاوية الطواهرية
١٧٥	زواغة	١٦٤	زاوية العالم
١٧٦	الزويتينة	١٦٤	زاوية عبد الدايم
١٧٧	زويلة	١٦٤	زاوية عبد السلام الأسمر
١٧٨	الزويدن	١٦٦	زاوية عبد الله الدوكالي
١٧٨	الزيفني	١٦٦	زاوية المقر

الصفحة	الموضوع	الصفحة	الموضوع
١٩١	سروس		( حرف السين )
١٩١	سرير	١٧٩	ساحل الأحامد
١٩١	سرير القطوسة	١٧٩	السارة
١٩١	سريغين	١٧٩	سانية الباشا
١٩٢	السقايف	١٨٠	سانية المفتلة
١٩٢	السكرت	١٨٠	ساونو
١٩٢	سكرتة	١٨٠	السايج
١٩٢	السكفل	١٨١	سيالة الخدم
١٩٢	سلطان	١٨١	سيان
١٩٣	سلنطة	١٨١	سيخة بوفار
١٩٣	سلوق	١٨١	سيخة تاورغة
١٩٣	سماح	١٨٢	سيخة سريغين
١٩٤	سمالوس	١٨٢	سيخة منهوشة
١٩٤	سمنو	١٨٢	السبمة
١٩٤	السميرة	١٨٢	سبهة
١٩٤	سناون	١٨٣	السيطات
١٩٤	سهل الأصنام	١٨٣	السهيل
١٩٥	السواق	١٨٣	الستارة
١٩٥	سواني بنيادم	١٨٣	السدادة
١٩٥	سواني بوشاف	١٨٤	السدرة
١٩٥	سواني بوغنجة	١٨٤	سدرة الجلابة
١٩٦	سواني المشاشطة	١٨٤	سدرات العشاء
١٩٦	سور طرابلس	١٨٤	المرابية الحمراء
١٩٦	سوسة	١٨٧	سمرت الجديدة
١٩٧	سوجين	١٨٨	سمرت القديمة

الصفحة	الموضوع	الصفحة	الموضوع
٢٠٤	الشايبة والشويبة	١٩٧	سوق بزرة
٢٠٤	الصب	١٩٧	سوق الترك
٢٠٤	شحات	١٩٧	سوق الجمعة
٢٠٥	الشرشارة	١٩٧	سوق الخضرة
٢٠٥	الشرعب	١٩٧	سوق الرباع
٢٠٦	الشرف	١٩٨	سوق المشير
٢٠٦	شرف الله أكبر	١٩٨	سوكنة
٢٠٦	شروس	١٩٩	سويقة ابن مذكور
٢٠٨	الشعلالية	٢٠٠	سويقة بنى مسعود
٢٠٨	الشموة	٢٠٠	السيح
٢٠٨	العقة	٢٠٠	سيدي بشر
٢٠٨	شقران	٢٠٠	سيدي بلال
٢٠٩	الشكشاكية	٢٠١	سيدي خليفة
٢٠٩	شكشوك	٢٠١	سيدي رافع
٢٠٩	شيخ	٢٠١	سيدي رحومة
٢٠٩	شوان	٢٠١	سيدي رمضان
٢٠٩	الشواشنة	٢٠١	سيدي سعيد
	( حرف الصاد )	٢٠١	سيدي عبد الجليل
٢١١	الصابري	٢٠٢	سيدي عبد الصمد
٢١١	الصابرية	٢٠٢	سيدي عزيز
٢١١	صبرة = صبراتة	٢٠٢	سيدي معمر
٢١١	صبراتة	٢٠٢	سيدي ناصر
٢١٣	صرمان	٢٠٣	سيرين
٢١٣	صنصف		( حرف الشين )
٢١٣	الصقعة	٢٠٤	شارع الشط

الصفحة	الموضوع	الصفحة	الموضوع
٢٢٢	طومو	٢١٣	الصلاحات
٢٢٢	الطويبية	٢١٣	الصنم
٢٢٣	الطويلة	٢١٤	الصنيمات
٢٢٣	الطويلية	٢١٤	صنيمات الخربوع
٢٢٣	طيلون	٢١٤	الصوابي
	( حرف الظاء )	٢١٤	صياد
٢٢٤	الظهرة		( حرف الضاد )
٢٢٤	ظهرة سيدى زايد	٢١٥	الضاهر
٢٢٤	ظهرة الصالحين	٢١٥	ضيقة
	( حرف العين )		( حرف الطاء )
٢٢٥	عبدالروف	٢١٦	الطابونية
٢٢٥	العنارة	٢١٦	الطاحونة
٢٢٥	العجرمية	٢١٦	الطار
٢٢٥	المرعار	٢١٦	الطارمة
٢٢٥	المرق	٣١٦	طبراز
٢٢٥	المرىوى	٢١٧	طبرق
٢٢٦	المزيات	٢١٩	طبقة
٢٢٦	عزيز	٢٢٠	طرابلس
٢٢٦	العزيرية	٢٢٠	طرة
٢٢٧	العسة	٢٢٠	الطرفاوى
٢٢٧	عقة	٢٢٠	الطلاب والطلييب
٢٢٨	عقة السلوم	٢٢١	طليشة
٢٢٨	عقيرة المظمورة	٢٢١	طمزين
٢٢٨	المقيلة	٢٢١	طيمينه
٢٢٩	عكرمة	٢٢٢	طاوكرة

الصفحة	الموضوع	الصفحة	الموضوع
٢٣٥	عين الفضة	٢٢٩	علام الخيل
٢٣٥	عين كعام	٢٣٠	العمرس
٢٢٧	عين مارة	٢٣٠	عميد الجديد
٢٣٧	عين الموجب	٢٣٠	عميد قروش
٢٣٧	عين وادى قريم	٢٣٠	عوراء
٢٢٧	عين وادى المسيد	٢٣٠	عويجة
٢٢٧	عين وردس	٢٣١	العويجة
٢٢٧	عين الورغة	٢٣٢	العويلية
٢٢٧	عيون زمزم	٢٣٢	العوينات
٢٣٧	عيون مارة	٢٣٢	عين أبرد
٢٣٧	عيون فزان	٢٣٢	عين بسيس
	(حرف العين)	٢٣٢	عين البلاد
٢٣٨	غات	٢٣٣	عين بو منصور
٢٤١	غافق	٢٣٣	عين تامدنت
٢٤١	غان	٢٣٣	عين الترك
٢٤١	الغبي	٢٣٣	عين الحمام
٢٤١	غدامس	٢٣٣	عين الدبوسية
٢٤٣	غدو	٢٣٤	عين الرومية
٢٤٣	الغدير	٢٣٤	عين الريانة
٢٤٣	غدير عائشة	٢٣٤	عين زارة
٢٤٣	الغرة	٢٣٤	المين الزرقاء
٢٤٤	غريان	٢٣٤	عين زبانة
٢٤٥	الغريب	٢٣٤	عين الغزالة
٢٤٥	الغريفة	٢٣٤	عين فارة
٢٤٥	الغريقة	٢٣٥	عين الفرس

الصفحة	الموضوع	الصفحة	الموضوع
	( حرف القاف )	٢٤٥	غنيمة
٢٥٧	القارة	٢٤٥	غوط السلوقى
٢٥٧	قارة أتيكا	٢٤٦	غوط صوغية
٢٥٧	قارة الخلفا	٢٤٦	الغيران
٢٥٧	قارة خود		( حرف الفاء )
٢٥٧	قارة سيف النصر	٢٤٧	الفاثية
٢٥٨	قارة النصرانى	٢٤٧	الفاخرية
٢٥٨	قاعة شنكس	٢٤٧	الفايدية
٢٥٨	القاهرة	٢٤٧	فرزوغه
٢٥٨	القبه	٢٤٨	فرسطة
٢٥٨	قبر شهوان	٢٤٧	فروة
٢٥٩	قبر عزيز	٢٤٨	الفريش
٢٥٩	قبر عون	٢٤٨	فزان
٢٥٩	قبر نوير	٢٥٣	فساطو
٢٥٩	القبو	٢٥٤	فسانو
٢٥٩	القيبية	٢٥٤	الفسقية
٢٦٠	التحاصات	٢٥٤	فكيريبة
٢٦٠	القداحية	٢٥٤	فلاجة
٢٦٠	قداس	٢٥٤	فلفل = فلفل
٢٦١	قدوة	٢٥٥	الفنار البحرى
٢٦١	التقديرية	٢٥٥	فندق سكنى عزاب الجند
٢٦١	قرارة	٢٥٥	فندق الغرباء
٢٦١	قرارة ابن جدى	٢٥٥	فوليجه
٢٦١	قرارة الافواس	٢٥٥	الفويت
٢٦١	قرارة الحاج	٢٥٥	الفويهاث



الصفحة	الموضوع	الصفحة	الموضوع
٢٦٩	قصر بنيران	٢٦١	قرارة الحصاحص
٢٦٩	قصر بو الأركان	٢٦٢	قرار الصيد
٢٦٩	قصر بوكاش	٢٦٢	القرضة
٢٧٠	قصر بوهادى	٢٦٢	القرضائية
٢٧٠	قصر تاجوة	٢٦٣	قرضة
٢٧٠	قصر الجدى	٢٦٤	قرطيل المسن
٢٧٠	قصر الجفارة	٢٦٤	قرقارش
٢٧٠	قصر حاتم	٢٦٤	قرقوزة
٢٧١	قصر الحاج	٢٦٤	قرنادة
٢٧٢	قصر حسان	٢٦٤	قرنة
٢٧٢	قصر حمد	٢٦٥	قرية أولاد شوشان
٢٧٢	قصر الخنية	٢٦٥	القربتين
٢٧٣	قصر الخزين	٢٦٥	القرية الشرقية
٢٧٣	قصر الخفاجى	٢٦٦	القرية الغربية
٢٧٤	قصر خيار	٢٦٦	قرية المرأة
٢٧٤	قصر دلة	٢٦٦	قربولس
٢٧٤	قصر دوغة	٢٦٦	القصبات
٢٧٤	قصر زيدان	٢٦٧	قصة ابن ماضى
٢٧٤	قصر سامية	٢٦٧	قصة سفيط
٢٧٤	قصر صالح	٢٦٧	القصر الأبيض
٢٧٤	قصر الصحابى أو الصهاى	٢٦٨	القصر الأحمر
٢٧٤	قصر صيارة	٢٦٨	قصر الأعرابى
٢٧٤	قصر الطارمة	٢٦٨	قصر أولاد الحاج
٢٧٥	قصر العبادى	٢٦٨	قصر برصيص العابد
٢٧٥	قصر العجائز	٢٦٩	قصر البنات

الصفحة	الموضوع	الصفحة	الموضوع
٢٨٠	قصور الورايز	٢٧٥	قصر المجور
٢٨٠	قصور ورفلة	٢٧٥	قصر العرايض
٢٨٠	القصير	٢٧٥	قصر العرفوب
٢٨١	قصير جبر	٢٨٥	قصر المطيش
٢٨١	قصيرات وعتلا	٢٧٥	قصر عفسلات
٢٨١	القطاجات	٢٧٦	قصر العيساوى
٢٨١	القطارة	٢٧٦	قصر غافق
٢٧٢	القطرون	٢٧٦	قصر فارة
٢٨٢	القطفية	٢٧٦	قصر القربول
٢٨٢	قطيس	٢٧٧	قصر كوطين
٢٨٢	القلت	٢٧٧	قصر ليبيا
٢٨٢	القلعة	٢٧٨	قصر مجزم
٢٨٢	القلعة الحديدية	٢٧٧	قصر الخيلف
٢٨٣	القلعة السلطانية	٢٧٧	قصر المعز
٢٨٣	قلعة سولجين	٢٧٧	قصر ميمون
٢٨٣	قلعة الشيخ	٢٧٨	قصر ولول
٢٨٣	قلعة العمودين	٢٧٨	قصور البنات
٢٨٣	قلعة القائد	٢٧٨	قصور بنى خيار
٢٨٤	قلعة مسلانة	٢٧٨	قصور حسان
٢٨٤	قلعة النصر	٢٧٩	قصور سرت
٢٨٤	قلبيات الحطابة	٢٧٩	قصور صننو
٢٨٤	القليل	٢٧٩	قصور المطبلات
٢٨٤	قطة	٢٧٩	قصور علام
٢٨٥	قينس	٢٧٩	قصور الغولة
٢٨٥	قندولة	٢٧٩	قصور المرة

الصفحة	الموضوع	الصفحة	الموضوع
٢٩٣	الكيشات	٢٨٥	قنطرة
٢٩٤	كنبوت	٢٨٥	القنطرة
٢٩٤	كنير	٢٨٥	قورين
٢٩٤	الكنيسة	٢٨٦	القوس
٢٩٤	كور	٢٨٨	قيرة
٢٩٤	كوطين	٢٨٨	القيقب
٢٩٤	كوكا		( حرف الكاف )
٢٩٤	الكوم	٢٨٩	كاباو
٢٩٤	كوم جلود	٢٨٩	كابوتزو
٢٩٤	الكوفية	٢٨٩	الكبريتي
	( حرف اللام )	٢٨٩	كتلة
٢٩٥	لالوت	٢٨٩	كحيلة
٢٩٥	البسة	٢٨٩	السدوة
٢٩٥	لبدة	٢٨٩	السكراريم
٢٩٥	لقاطة	٢٩٠	كرزار
٢٩٦	لك	٢٩٠	كرزة
٢٩٦	لماية	٢٩١	كرسة
٢٩٦	لوية	٢٩١	كركورة
٢٩٦	لييا	٢٩١	كريسبي
	( حرف الميم )	٢٩١	كشلة بوسته
٢٩٩	ماجر	٢٩١	الكفرة
٢٩٩	المادور	٢٩٣	ككاة
٢٩٩	مارة	٢٩٣	الكايبة
٢٩٩	مؤمن	٢٩٣	كودة
٢٩٩	مجي	٢٩٣	كون

الصفحة	الموضوع	الصفحة	الموضوع
٣١٠	مرزق	٢٩٩	المجنيين
٣١٠	مرسى مركيت	٢٩٩	المحرقة
٣١٠	مرسى مصرانة	٣٠٠	المختار
٣١١	المرقب	٣٠٠	مخزن الرخام
٣١١	مرمريكا	٣٠٠	المخصر
٣١١	مروان	٣٠٢	المخيل
٣١١	مزدة	٣٠٢	مدائن الأولياء
٣١٢	مساعد	٣٠٢	مدرسة أحمد باشا
٣١٢	مسجد الجدة	٣٠٢	مدرسة عثمان باشا
٣١٢	مسجد درنة	٣٠٣	مدرسة الكاتب
٣١٣	مسجد الزروق	٣٠٤	المدرسة المنتصرية
٣١٣	مسجد سيقاطة	٣٠٥	مدرسة ميزران
٣١٣	مسجد الشعاب	٣٠٥	مدروسة
٣١٤	مسجد العشرة	٣٠٥	مدفن محمد الخطاب
٣١٤	مسجد قصر حمد	٣٠٦	المدور
٣١٥	مسة	٣٠٦	المدينة
٣١٥	المسلة	٣٠٦	مدينة ابن تليس
٣١٥	المسلات	٣٠٦	مدينة الأولياء
٣١٥	مسلاتة	٣٠٦	المدينة البيضاء
٣١٦	مسوس	٣٠٦	مدبونة
٣١٦	مسيد ابن دخان	٣٠٦	مرادة
٣١٦	مسين داره	٣٠٨	مراوة
٣١٦	المشرك	٣٠٨	مرتوبة
٣١٦	المشطية	٣٠٨	المرج
٣١٦	مصرانة	٣١٠	المردومة

الصفحة	الموضوع	الصفحة	الموضوع
٣٢٥	منطروس	٣١٨	المصرى
٣٢٥	المنعم	٣١٨	المصرية
٣٢٦	منقار النسر	٣١٩ ، ٣١٨	المصلى
٣٢٦	منقح شبع	٣١٩	مصيمط
٣٢٦	منهوشة	٣١٩	مطار بنية
٣٢٦	موقف الغنم	٣٢٠	مطراتين
٣٢٧	ميامر	٣٢٠	المطر د
	( حرف النون )	٣٢٠	مطمور بويسى
		٣٢١	المعزية
٣٢٨	النافورة	٣٢١	المعقل
٣٢٨	نالوت	٣٢٢	مغارة
٣٢٨	نبارة	٣٢٢	مغارة سيف النصر
٣٢٨	نبرنتة	٣٢٣	منمداس
٣٢٨	الندوة	٣٢٣	مقبرة الطلبة
٣٢٨	النصب التذكارى	٣٢٤	المقرون
٣٢٩	نصر بن ريوح	٣٢٤	ملاحة تاجورة
٣٢٩	النطرون	٣٢٤	ملاحة النبيق
٣٢٩	النعم	٣٢٥	مطلق الطرق
٣٢٩	نقد	٣٢٥	ملذة
٣٣٠	النقازة	٣٢٥	ملفا
٣٣٠	النوة	٣٢٥	ملينة
٣٣١	تناثالة	٣٢٥	مندرة
٣٣١	النواحي الأربعة	٣٢٥	المنشار
٣٣١	التوفلية	٣٢٥	المنصف
٣٣٢	نوير	٣٢٥	المنصورية

الصفحة	الموضوع	الصفحة	الموضوع
٢٣٨	وادي أم العجرم		( حرف الهاء )
٢٤٠	وادي بوموسى	٢٣٣	الهاني
٢٤٠	وادي بي	٢٣٣	الهيبية
٢٤٠	وادي تارغلات	٢٣٣	هراوة
٢٤١	وادي تانيزفورت	٢٣٣	الهروج
٢٤١	وادي ترغت	٢٣٣	الهريرية
٢٤١	وادي تلال	٢٣٣	الهناشير
٢٤١	وادي حسان	٢٣٤	الهنشير الطويل
٢٤١	وادي حكمة	٢٣٤	هنشير المرعاش
٢٤١	وادي الخنيوة	٢٣٤	الحواري والهويويوي
٢٤١	وادي الخرفع	٢٣٤	هون
٢٤٢	وادي ربود	٢٣٤	الهيرة
٢٤٢	وادي الرمل	٢٣٤	الهديشة
٢٤٣	وادي زمزم		( حرف الواو )
٢٤٣	وادي الزين	٢٣٥	الواحة
٢٤٣	وادي السقي	٢٣٥	واحة الزرق
٢٤٣	وادي السكت	٢٣٥	واحة الفرجان
٢٤٤	وادي السكفل	٢٣٥	واحات الكفرة
٢٤٤	وادي سمالوس	٢٣٥	وادي الآجال
٢٤٤	وادي سونجين	٢٣٦	وادي ابن جبارة
٢٤٤	وادي الشاطي	٢٣٦	وادي ابن وليد
٢٤٤	وادي الشقيقة	٢٣٨	وادي الاثل
٢٤٤	وادي شنبس	٢٣٨	الوادي الاحمر
٢٤٥	وادي العشار	٢٣٨	وادي الارباع
٢٤٥	وادي العقر	٢٣٨	وادي الاغزار

الصفحة	الموضوع	الصفحة	الموضوع
٢٤٧	واو التاموس	٢٤٥	وادي عين كعام
٢٤٩	ودان	٢٤٥	وادي غان
٢٥٠	وديات الخيل	٢٤٥	وادي القصور
٢٥١	الوديان	٢٤٥	وادي القوام
٢٥١	وديان فزان	٢٤٦	وادي الكوف
٢٥١	ورداسة	٢٤٦	وادي ماجر
٢٥٢	ورشفانة	٢٤٦	وادي مازات
٢٥٦	ورفلة	٢٤٦	وادي المجننين
٢٥٧	ورورق	٢٤٦	وادي مراح
٢٥٧	وزدر	٢٤٦	وادي المردوم
٢٥٧	وسادن	٢٤٦	وادي مزسبط
٢٥٧	وشاتة	٢٤٦	وادي مسوس
٢٥٧	الوشكة	٢٤٧	وادي المسيد
٢٥٨	وطن	٢٤٧	وادي مطراتين
٢٥٨	الوطية	٢٤٧	وادي المقطاع
٢٥٨	الوعسة	٢٤٧	وادي ملغة
٢٥٨	ولول	٢٤٧	وادي ميمون
٢٥٨	ونزريك	٢٤٧	وادي النظرون
	(حرف الياء)	٢٤٧	وادي هراوة
٢٥٩	البييمة	٢٤٧	وادي الهيرة
٢٥٩	يدر	٢٤٨	وادي وشاتة
٢٥٩	يرقين	٢٤٨	وازن
٢٥٩	يصلتن - يصلتين - زليتين	٢٤٨	وان
٢٥٩	يفرن	٢٤٨	واو حريرة
٢٥٩	يشوت	٢٤٨	واو الكبير
٢٦٠	اليهوديات	٢٤٩	





١ - فهرس أسماء القبائل والأسر

٢ - مراجع معجم البلدان الليبية

٣ - تصحيح أخطاء مطبعية

## فهرس أسماء القبائل والأسر

الصفحة	اسم القبيلة
٢٢	أسرة الفطيسي
٤٨	اسرة طشانة
٥٠	كلمة لله
٧٨	قبيلة الزنتان
٨١	اولاد معرف والعواسي
١١٦،١٠٠	أولاد صولة
١٠٨	النوائل والمحاميد والجواري
١٠٩	الاصابعة
١١٢	الحدادة
١١٢	العواسج
١١٢	القبائل
١١٣	كرداسة
١١٥	أولاد سلامة
٨١، ١٢٣	العواسي
١٢٩	العلاقة
١٢٩	دحمان
١٣٥	اسرة الجبالي

الصفحة	اسم القبيلة
١٤٤	الرجبان
١٤٧	الريانية
١٤٨	اسرة القرقي
١٥١	أولاد سنان
١٥١	الوشاحيون
١٥١	المحاميد والحرايزة
١٥٢	الجواري
١٥٢	البلاعة
١٥٤	أولاد صقر
١٥٥	القبائل
١٥٧	اولاد سهيل والقمور والجوابة
١٦٠	بو ماضي
١٦٣	الطواهرية
١٧١	الكوارغلية
١٧١	العمام
١٧٢	مجريس
١٧٩	الاحامد والسوالم
١٧٩	أولاد سليمان
١٨٢	السبعة
١٨٥	بنو مطروح
١٩٥	اسرة بنيادم
٢٠٨	الشعاليل
٢٠٩	الشواشنة

الصفحة	اسم القبيلة
٢٢٨	عقبة
٢٣١	عوسجة
٢٤٠	التوارك - الطوارق
٢٤٨	فروة
٢٥٠	رياح
٢٥٠	المقارحة
٢٥٠	الغيبان
٢٥٠	ناصره
٢٧٨	بنوخيار
٢٨٠	الورائيز
٢٤٨، ٢٠٨	شقراڻ
٢٩٠	أسره كرزه
٣٠٧	اولاد ناصر
٣١٥	مسلاآه
٣٣١	العلاونه
٣٣٢	النوافله
٣٣٤	هون
٣٥١	ديار هواره
٣٥٢	ورشفانه
٣٥٧	قبيله هواره

## مراجع معجم البلدان الليبية

اسم المؤلف	اسم الكتاب
لابي عبد الله محمد بن محمد بن عبد المنعم بن عبد النور الحميري للاستاذ أحمد الشماخي الطرابلسي النفوسي	الروض المعطار في أخبار الاقطار (١) كتاب السير ديوان دعبل صفة المغرب أسد الغابة في معرفة الصحابة صبح الاعشى نزهة الانظار في عجائب التواريخ والاخبار
مأخوذ من كتب البلدان لليعقوبي لعز الدين الجزري للقلمندي للاستاذ محمد بن مقديش الصفاقسي	الدليل السياحي لطرابلس الدليل السياحي لبرقة كتاب الجزائر رحلة ابن رشيد الاندلسي الى المشرق سنة ٦٨٥ هـ الرحلة الناصرية
للاستاذ أحمد بن محمد بن ناصر الدرعي سنة ١١٢١ هـ للاستاذ أبي سالم عبدالله العياشي	رحلة العياشي العبر ( تاريخ ابن خلدون ) البرموني الصغير نزهة المشتاق في اختراق الآفاق
نسخة في مكتبة الاوقاف بطرابلس اختصار يوحنا الراهب	

## اسم الكتاب

## اسم المؤلف

رحلة ابن بطوطة

سبائك الذهب

المغرب في ذكر بلاد افريقية والمغرب

محاضرات في جغرافية ليبيا

تذكرة النسيان في أخبار ملوك السودان

التذكار ( تاريخ ابن غلبون )

للاستاذ ابي عبدالله محمد بن خليل  
غلبون

النجوم الزاهرة

رحلة التجاني

التبيان في تخطيط البلدان

المنهل العذب

معجم قبائل العرب

تاريخ الفتح العربي في ليبيا

مشاهداتي ( املاء السيد محمد

نعيساوي بوخنجر رحمه الله )

لجمال الدين يوسف بن تغري بردي  
للاستاذ ابي محمد عبدالله التجاني

لاسماعيل رأفت بك

للاستاذ محمد النائب الطرابلسي

لاستاذ عمر رضا كحالة

تأليفه

معجم البلدان

مرصد الاطلاع

معجم ما استعجم

الاسبان وفرسان القديس يوحنا

في طرابلس

جهاد الابطال في طرابلس

لياقوت الحموي

لصفي الدين البغدادي

لمبكري

للاستاذ عمر الباروني

تأليفه

:

## تصحيح أخطاء مطبعية

الصفحة	السطر	الكلمة
٢٠	١٧	وشرقي سرت
٢٣		اليامش رقم ٢ آخره كلمة «أويا» وما بعد «أويا»
		ملحق يامش رقم ١
٣٩	١٧	بقرب كثير
٤٠	٣	أم الغرائيق
٤٢	١٢	صفحة ١٦١ ١٦٢
٥٠	١٨	وادي المجينين
٥٧	٥	والمنفة وغيرهم
٦٤	١٧	من ١٩١١ الى ١٩٤٣
٧٠	١٢	هو الله أحد
٨٠	٧	أحمد بوساق
٩٢	٢	المعروف بالصيقلبي
٩٧	٢١	ابن مادغيس
٩٨	٨	وادي نغد
١٠١	١٠	من سلنطة
١٠٣	١٦	طبرق بنحو ٢٨٥ ك م
١٠٤	١٦	وبها عين جارية
١٠٦	١٨	لانه رجل ديني
١٠٨	٧	كالغرائر
١٠٨	١٢	وجدهم نائل
١٠٨	١٢	الى الذبابيين
١٠٨	١٩	والبهاء الموحدة
١١٤	١٦	نسبة الى مرداس

الصفحة	السطر	الكلمة
١١٧	١٦	الى لفظ (عش)
١٢٠		بلد بفران
١٢٢	٨	والخرمة منخفض
١٢٥	١٩	خليج سدره
١٥٤	١٢	من باب الاستثناس
١٥٩	٦	بين الخلايفه والريايته
١٨٧	١٣	سرت الحديده
١٩٥	١٩	سوانى بوغمجه
٢٠٢	٢	اسمها ام الغرائق
٢٢٢	١٢	الغريبى من لماية
٢٣٢	١٣	بأرض قماطه
٢٣٩	١٩	وفي سنة ١٨٨٦ م
٢٦٠	١	من املاك القذاذفة
٢٦١	١٥	ولكنه لم يسمع الاذان
٢٦٩	٢٠	محمد العيساوي بو خنجر
٢٨٠	٢	الحبل الجنوبيه
٢٨١	١٥	ويقال لها الحثيه
٢٨١	٢١	القطاره والسلحيه
٢٨٣	١٢	شلابي البلعزي
٢٩٠	١٩	من رجالات أولاد ابي سيف
٣٠٢	٤	به مآجل كثيره
٣٠٤	١٣	بيله من نداها
٣٢٩	١١	وكان للعلاقه عاده
٣٥٢	١١	من قرقارش